

Схема границ размещения публичного сервитута








Объект: "КТП-20/10/0,4 кв "Бараново" Л-6 ПС Подгощи"

(наименование объекта)

Местоположение: Новгородская обл, Шимский р-н, Бараново д.
Кадастровые кварталы: 53:21:0090801
Кадастровые номера земельных участков: 53:21:0000000:249; 53:21:0090801:2
Система координат: МСК-53 (Зона 1);
Каталог координат: Приложение 1
Площадь сервитута: 451 кв.м



Масштаб 1:500

- Используемые условные знаки и обозначения:
-  - граница публичного сервитута;
 -  - граница земельных участков по сведениям ЕГРН;
 -  - граница кадастровых кварталов по сведениям ЕГРН;
 -  - характерная точка границ публичного сервитута;
 -  - номер кадастрового квартала по сведениям ЕГРН;
 -  - номер земельного участка по сведениям ЕГРН;
 -  - номер поворотной точки границы публичного сервитута.

Подпись _____



/С.И. Лукьянов/

Дата "26" июня 2023 г.

Система координат МСК-53, зона 1			
Метод определения координат характерных точек границ - метод аналитический			
Площадь публичного сервитута 451 кв. м.			
Обозначение характерных точек границы	Координаты, м		Средняя квадратическая погрешность определения координат характерных точек границ
	X, м	Y, м	
1	536 766,24	1 326 756,66	0,1
2	536 761,01	1 326 777,45	0,1
3	536 740,81	1 326 771,96	0,1
4	536 745,73	1 326 751,19	0,1
1	536 766,24	1 326 756,66	0,1

Кадастровый инженер



С.И. Лукьянов