

Схема границ размещения публичного сервитута

Объект: "КТП-400/10/0,4 "Межник-3" Л-2 ПС Медведь (без трансформатора)"

(наименование объекта)

Местоположение: Новгородская область, Шимский р-н, д. Межник.

Кадастровые кварталы: 53:21:0080801;

Кадастровые номера земельных участков: 53:21:0080801:22;

Система координат: МСК-53 (Зона 1);





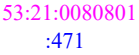

Каталог координат: Приложение 1

Площадь сервитута: 34 кв.м



Масштаб 1:500

Используемые условные знаки и обозначения:

-  - граница публичного сервитута;
-  - граница земельных участков по сведениям ЕГРН;
-  - граница кадастровых кварталов по сведениям ЕГРН;
-  - характерная точка границ публичного сервитута;
-  - номер кадастрового квартала по сведениям ЕГРН;
-  - номер поворотной точки границы публичного сервитута.

Подпись _____



/С.И.Лукьянов/

Дата "23" января 2024 г.

Система координат МСК-53, зона 1			
Метод определения координат характерных точек границ - аналитический			
Площадь публичного сервитута 34 кв. м.			
Обозначение характерных точек границы	Координаты, м		Средняя квадратическая погрешность определения координат характерных точек границ
	X, м	Y, м	
1	551 828,21	1 316 212,13	0,1
2	551 824,50	1 316 216,57	0,1
3	551 820,02	1 316 212,82	0,1
4	551 823,74	1 316 208,38	0,1
1	551 828,21	1 316 212,13	0,1

Кадастровый инженер



С.И. Лукьянов