

Схема границ размещения публичного сервитута

Объект: "МТП-160/10/0,4 "Межник-4 " Л-2 ПС Медведь (без трансформатора)"





(наименование объекта)

Местоположение: Новгородская область, Шимский р-н, д. Межник;
Кадастровые кварталы: 53:21:0080801;
Кадастровые номера земельных участков: -;
Система координат: МСК-53 (Зона 1);
Каталог координат: Приложение 1
Площадь сервитута: 26 кв.м



Масштаб 1:500

Используемые условные знаки и обозначения:

-  - граница публичного сервитута;
-  - граница земельных участков по сведениям ЕГРН;
-  - граница кадастровых кварталов по сведениям ЕГРН;
-  - характерная точка границ публичного сервитута;
- 53:21:0080801 - номер кадастрового квартала по сведениям ЕГРН;
- :471 - номер земельного участка по сведениям ЕГРН;
- 1 - номер поворотной точки границы публичного сервитута.

Подпись _____



/С.И.Лукьянов/

Дата "23" января 2024 г.

Система координат МСК-53, зона 1			
Метод определения координат характерных точек границ - аналитический			
Площадь публичного сервитута 26 кв. м.			
Обозначение характерных точек границы	Координаты, м		Средняя квадратическая погрешность определения координат характерных точек границ
	X, м	Y, м	
1	552 024,77	1 315 026,43	0,1
2	552 027,77	1 315 029,71	0,1
3	552 023,46	1 315 033,65	0,1
4	552 020,46	1 315 030,37	0,1
1	552 024,77	1 315 026,43	0,1

Кадастровый инженер



С.И. Лукьянов