

Схема границ размещения публичного сервитута








Объект: "ВЛ-0,4 кВ Л-2 от КТП "Бологово"

(наименование объекта)

Местоположение: Новгородская область, Шимский район
Кадастровый квартал: 53:21:0110401;
Кадастровые номера земельных участков: 53:21:0110401:1, 53:21:0110401:38;
Система координат: МСК-53 (Зона 1);
Каталог координат: Приложение 1
Площадь сервитута: 378 кв.м



Масштаб 1:2000

- Используемые условные знаки и обозначения:
-  - граница публичного сервитута;
 -  - граница земельных участков по сведениям ЕГРН;
 -  - граница кадастровых кварталов по сведениям ЕГРН;
 -  - характерная точка границ публичного сервитута;
 -  - номер кадастрового квартала по сведениям ЕГРН;
 -  - номер земельного участка по сведениям ЕГРН;
 -  - номер поворотной точки границы публичного сервитута.

Подпись  /С.И. Лукьянов/


Дата "22" марта 2023 г.

Система координат МСК-53, зона 1			
Метод определения координат характерных точек границ - метод аналитический			
Площадь публичного сервитута 378 кв. м.			
Обозначение характерных точек границы	Координаты, м		Средняя квадратическая погрешность определения координат характерных точек границ
	X, м	Y, м	
Контур 1			
1	560 801,26	1 289 338,06	0,1
2	560 799,93	1 289 335,75	0,1
3	560 802,60	1 289 334,22	0,1
1	560 801,26	1 289 338,06	0,1
Контур 2			
4	560 813,39	1 289 342,17	0,1
5	560 818,68	1 289 323,62	0,1
6	560 827,87	1 289 298,65	0,1
4	560 813,39	1 289 342,17	0,1
Контур 3			
7	560 831,73	1 289 287,04	0,1
8	560 843,00	1 289 250,80	0,1
9	560 847,60	1 289 239,35	0,1
7	560 831,73	1 289 287,04	0,1
Контур 4			
10	560 854,34	1 289 208,15	0,1
11	560 853,86	1 289 208,45	0,1
12	560 849,70	1 289 211,26	0,1
13	560 864,56	1 289 133,61	0,1
14	560 867,35	1 289 125,55	0,1
15	560 870,03	1 289 128,41	0,1
16	560 870,84	1 289 127,66	0,1
17	560 868,46	1 289 134,50	0,1
10	560 854,34	1 289 208,15	0,1

Кадастровый инженер



С.И. Лукьянов