

Схема границ размещения публичного сервитута

Объект: "ВЛ-0,4 кВ Л-1 от КТП "Б.Березицы"

(наименование объекта)

Местоположение: Новгородская область, Шимский район

Кадастровый квартал: 53:21:0050801;

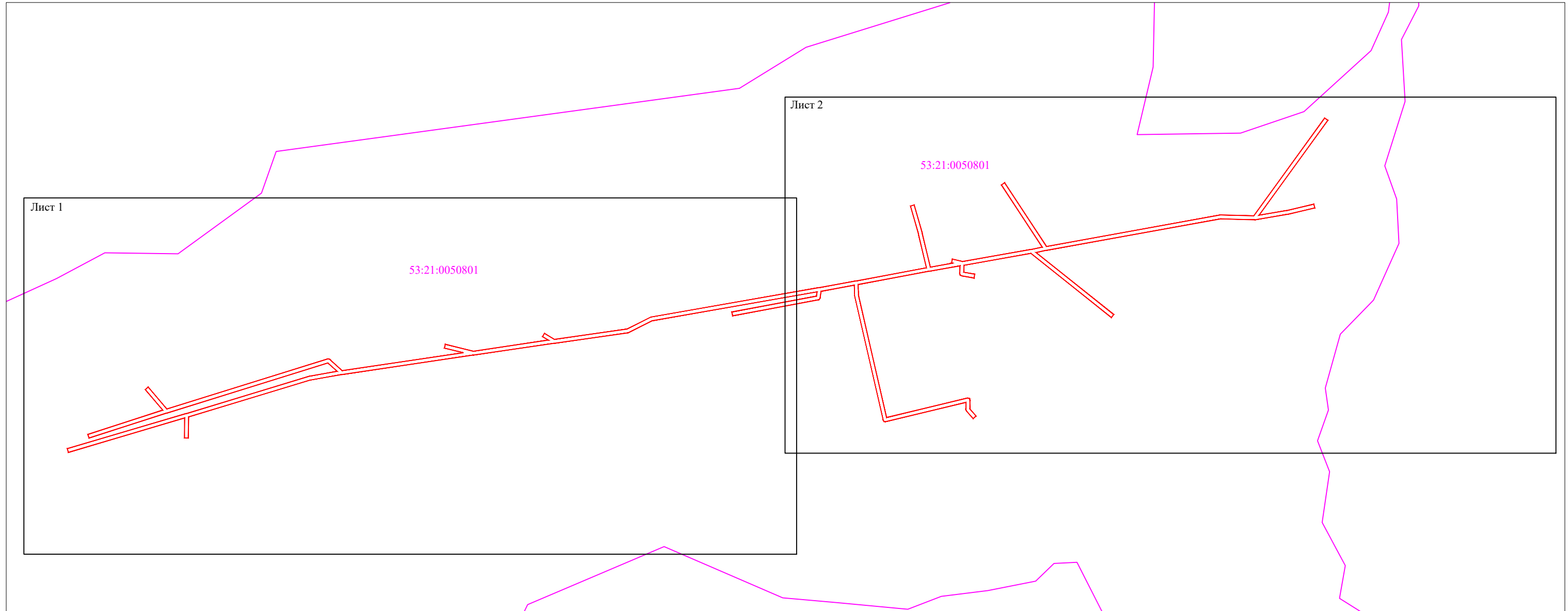
Кадастровые номера земельных участков: 53:21:0050801:1, 53:21:0050801:2, 53:21:0050801:5, 53:21:0050801:15, 53:21:0050801:21, 53:21:0050801:38, 53:21:0050801:80, 53:21:0050801:84, 53:21:0050801:85, 53:21:0050801:86, 53:21:0050801:201;

Система координат: МСК-53 (Зона 1);



Каталог координат: Приложение 1

Площадь сервитута: 9 590 кв.м

Схема расположения листов



Масштаб 1:4000

- Используемые условные знаки и обозначения:
-  - граница публичного сервитута;
 -  - граница кадастровых кварталов по сведениям ЕГРН;
 - 53:21:0050801 - номер кадастрового квартала по сведениям ЕГРН.

Подпись _____ /С.И. Лукьянов/



Дата "22" марта 2023 г.

Схема границ размещения публичного сервитута

Объект: "ВЛ-0,4 кВ Л-1 от КТП "Б.Березицы"

(наименование объекта)

Лист 1



Масштаб 1:2000








- Используемые условные знаки и обозначения:
-  - граница публичного сервитута;
 -  - граница земельных участков по сведениям ЕГРН;
 -  - граница кадастровых кварталов по сведениям ЕГРН;
 -  - характерная точка границ публичного сервитута;
 -  - номер кадастрового квартала по сведениям ЕГРН;
 -  - номер земельного участка по сведениям ЕГРН;
 -  - номер поворотной точки границы публичного сервитута.





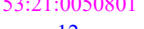


Схема границ размещения публичного сервитута

Объект: "ВЛ-0,4 кВ Л-1 от КТП "Б.Березицы"

(наименование объекта)



Масштаб 1:2000

- Используемые условные знаки и обозначения:
-  - граница публичного сервитута;
 -  - граница земельных участков по сведениям ЕГРН;
 -  - граница кадастровых кварталов по сведениям ЕГРН;
 -  - характерная точка границ публичного сервитута;
 -  53:21:0050801 - номер кадастрового квартала по сведениям ЕГРН;
 -  :12 - номер земельного участка по сведениям ЕГРН;
 -  1 - номер поворотной точки границы публичного сервитута.

Система координат МСК-53, зона 1			
Метод определения координат характерных точек границ - метод аналитический			
Площадь публичного сервитута 9 590 кв. м.			
Обозначение характерных точек границы	Координаты, м		Средняя квадратическая погрешность определения координат характерных точек границ
	X, м	Y, м	
1	550 658,50	1 283 459,32	0,1
2	550 654,60	1 283 460,24	0,1
3	550 648,01	1 283 431,94	0,1
4	550 642,56	1 283 398,70	0,1
5	550 643,50	1 283 364,08	0,1
6	550 611,13	1 283 184,61	0,1
7	550 609,08	1 283 174,56	0,1
8	550 545,49	1 283 254,20	0,1
9	550 542,35	1 283 251,73	0,1
10	550 608,07	1 283 169,44	0,1
11	550 596,04	1 283 100,82	0,1
12	550 588,93	1 283 100,41	0,1
13	550 586,78	1 283 111,81	0,1
14	550 582,85	1 283 111,07	0,1
15	550 585,32	1 283 097,94	0,1
16	550 585,97	1 283 096,81	0,1
17	550 587,40	1 283 096,32	0,1
18	550 595,33	1 283 096,78	0,1
19	550 589,77	1 283 064,98	0,1
20	550 576,26	1 282 992,28	0,1
21	550 565,64	1 282 992,59	0,1
22	550 440,08	1 283 021,36	0,1
23	550 460,01	1 283 104,47	0,1
24	550 459,52	1 283 106,31	0,1
25	550 458,01	1 283 106,94	0,1
26	550 448,93	1 283 106,69	0,1
27	550 441,53	1 283 113,09	0,1
28	550 438,92	1 283 110,07	0,1
29	550 447,03	1 283 103,06	0,1
30	550 448,26	1 283 102,67	0,1
31	550 455,51	1 283 102,86	0,1
32	550 435,70	1 283 020,13	0,1
33	550 435,95	1 283 018,85	0,1
34	550 437,25	1 283 017,89	0,1
35	550 565,08	1 282 988,62	0,1
36	550 575,53	1 282 988,30	0,1
37	550 569,40	1 282 954,37	0,1
38	550 562,09	1 282 953,14	0,1
39	550 561,00	1 282 952,42	0,1
40	550 560,62	1 282 951,56	0,1
41	550 544,25	1 282 863,56	0,1
42	550 548,18	1 282 862,82	0,1
43	550 564,30	1 282 949,46	0,1
44	550 568,67	1 282 950,19	0,1
45	550 539,20	1 282 781,42	0,1

46	550 526,67	1 282 756,22	0,1
47	550 516,07	1 282 680,62	0,1
48	550 503,97	1 282 597,85	0,1
49	550 484,03	1 282 463,02	0,1
50	550 478,52	1 282 431,36	0,1
51	550 440,74	1 282 306,17	0,1
52	550 419,08	1 282 305,71	0,1
53	550 419,16	1 282 301,71	0,1
54	550 439,53	1 282 302,15	0,1
55	550 404,38	1 282 182,83	0,1
56	550 408,22	1 282 181,72	0,1
57	550 444,14	1 282 303,62	0,1
58	550 482,44	1 282 430,55	0,1
59	550 487,28	1 282 458,36	0,1
60	550 495,89	1 282 448,97	0,1
61	550 444,65	1 282 283,67	0,1
62	550 419,07	1 282 203,99	0,1
63	550 422,88	1 282 202,77	0,1
64	550 447,55	1 282 279,62	0,1
65	550 468,66	1 282 261,72	0,1
66	550 471,24	1 282 264,77	0,1
67	550 448,85	1 282 283,75	0,1
68	550 500,09	1 282 449,05	0,1
69	550 499,61	1 282 450,82	0,1
70	550 488,11	1 282 463,37	0,1
71	550 506,36	1 282 587,64	0,1
72	550 511,20	1 282 568,20	0,1
73	550 515,08	1 282 569,17	0,1
74	550 507,98	1 282 597,66	0,1
75	550 519,27	1 282 674,62	0,1
76	550 522,89	1 282 668,81	0,1
77	550 526,28	1 282 670,93	0,1
78	550 520,13	1 282 680,80	0,1
79	550 530,52	1 282 755,04	0,1
80	550 543,03	1 282 780,19	0,1
81	550 573,09	1 282 952,28	0,1
82	550 579,87	1 282 989,86	0,1
83	550 593,34	1 283 062,20	0,1
84	550 627,88	1 283 054,03	0,1
85	550 656,62	1 283 045,96	0,1
86	550 657,70	1 283 049,81	0,1
87	550 628,84	1 283 057,92	0,1
88	550 594,04	1 283 066,15	0,1
89	550 598,11	1 283 089,45	0,1
90	550 598,50	1 283 087,91	0,1
91	550 602,38	1 283 088,91	0,1
92	550 599,78	1 283 098,99	0,1
93	550 612,16	1 283 169,62	0,1
94	550 614,46	1 283 180,95	0,1
95	550 678,29	1 283 139,09	0,1
96	550 680,48	1 283 142,45	0,1
97	550 615,28	1 283 185,20	0,1
98	550 647,51	1 283 363,99	0,1
99	550 646,58	1 283 397,56	0,1
100	550 746,74	1 283 470,41	0,1

101	550 744,39	1 283 473,65	0,1
102	550 647,33	1 283 403,12	0,1
103	550 651,94	1 283 431,23	0,1
1	550 658,50	1 283 459,32	0,1

Кадастровый инженер



С.И. Лукьянов