

Схема границ размещения публичного сервитута





Объект: "ВЛ-0,4 кВ Л-1 от КТП "М.Березицы"

(наименование объекта)

Местоположение: Новгородская область, Шимский район
Кадастровый квартал: 53:21:0050901;
Кадастровые номера земельных участков: 53:21:0050901:8, 53:21:0050901:13, 53:21:0050901:33;
Система координат: МСК-53 (Зона 1);
Каталог координат: Приложение 1
Площадь сервитута: 1 834 кв.м



Масштаб 1:2000

- Используемые условные знаки и обозначения:
-  - граница публичного сервитута;
 -  - граница земельных участков по сведениям ЕГРН;
 -  - граница кадастровых кварталов по сведениям ЕГРН;
 -  - характерная точка границ публичного сервитута;
 - 53:21:0050901 - номер кадастрового квартала по сведениям ЕГРН;
 - :2 - номер земельного участка по сведениям ЕГРН;
 - 1 - номер поворотной точки границы публичного сервитута.

Подпись _____ /С.И. Лукьянов/


Дата "22" марта 2023 г.

Система координат МСК-53, зона 1			
Метод определения координат характерных точек границ - метод аналитический			
Площадь публичного сервитута 1 834 кв. м.			
Обозначение характерных точек границы	Координаты, м		Средняя квадратическая погрешность определения координат характерных точек границ
	X, м	Y, м	
1	550 212,93	1 281 689,17	0,1
2	550 209,72	1 281 691,57	0,1
3	550 182,62	1 281 655,39	0,1
4	550 125,95	1 281 435,54	0,1
5	550 119,67	1 281 318,98	0,1
6	550 115,89	1 281 281,02	0,1
7	550 114,27	1 281 247,25	0,1
8	550 114,72	1 281 246,05	0,1
9	550 115,02	1 281 245,69	0,1
10	550 118,66	1 281 247,58	0,1
11	550 118,31	1 281 248,00	0,1
12	550 119,88	1 281 280,77	0,1
13	550 123,66	1 281 318,76	0,1
14	550 129,89	1 281 434,84	0,1
15	550 186,29	1 281 653,72	0,1
1	550 212,93	1 281 689,17	0,1

Кадастровый инженер



С.И. Лукьянов