

Схема границ размещения публичного сервитута

Объект: "ВЛ-0,4 кВ Л-1 от КТП "Буйно"

(наименование объекта)

Местоположение: Новгородская область, Шимский район

Кадастровый квартал: 53:21:0051001;

Кадастровые номера земельных участков: 53:21:0051001:2, 53:21:0051001:18, 53:21:0051001:33, 53:21:0051001:104, 53:21:0051001:105;





Система координат: МСК-53 (Зона 1);

Каталог координат: Приложение 1

Площадь сервитута: 4 277 кв.м



Масштаб 1:2000

- Используемые условные знаки и обозначения:
-  - граница публичного сервитута;
 -  - граница земельных участков по сведениям ЕГРН;
 -  - граница кадастровых кварталов по сведениям ЕГРН;
 -  - характерная точка границ публичного сервитута;
 - 53:21:0051001 - номер кадастрового квартала по сведениям ЕГРН;
 - :2 - номер земельного участка по сведениям ЕГРН;
 - 1 - номер поворотной точки границы публичного сервитута.



Подпись _____ /С.И. Лукьянов/

Дата "22" марта 2023 г.

Система координат МСК-53, зона 1			
Метод определения координат характерных точек границ - метод аналитический			
Площадь публичного сервитута 4 277 кв. м.			
Обозначение характерных точек границы	Координаты, м		Средняя квадратическая погрешность определения координат характерных точек границ
	X, м	Y, м	
1	550 245,90	1 280 657,60	0,1
2	550 242,16	1 280 659,04	0,1
3	550 207,33	1 280 569,90	0,1
4	550 188,59	1 280 555,47	0,1
5	550 187,56	1 280 557,50	0,1
6	550 184,51	1 280 554,69	0,1
7	550 185,37	1 280 552,97	0,1
8	550 114,20	1 280 496,92	0,1
9	550 104,56	1 280 502,79	0,1
10	550 102,48	1 280 499,37	0,1
11	550 111,72	1 280 493,74	0,1
12	550 085,67	1 280 443,16	0,1
13	550 068,29	1 280 435,75	0,1
14	550 069,86	1 280 432,07	0,1
15	550 082,86	1 280 437,61	0,1
16	550 067,35	1 280 406,97	0,1
17	550 030,92	1 280 335,77	0,1
18	550 028,24	1 280 344,00	0,1
19	550 024,44	1 280 342,77	0,1
20	550 028,35	1 280 330,73	0,1
21	550 010,14	1 280 295,41	0,1
22	549 967,87	1 280 317,83	0,1
23	549 966,00	1 280 314,29	0,1
24	550 006,79	1 280 292,66	0,1
25	549 993,75	1 280 285,46	0,1
26	549 995,68	1 280 281,96	0,1
27	550 006,56	1 280 287,97	0,1
28	549 975,49	1 280 223,85	0,1
29	549 964,00	1 280 229,98	0,1
30	549 962,12	1 280 226,46	0,1
31	549 973,70	1 280 220,27	0,1
32	549 961,03	1 280 195,12	0,1
33	549 950,88	1 280 198,79	0,1
34	549 949,52	1 280 195,02	0,1
35	549 959,34	1 280 191,48	0,1
36	549 950,14	1 280 170,22	0,1
37	549 933,67	1 280 135,64	0,1
38	549 909,34	1 280 039,34	0,1
39	549 901,72	1 280 008,82	0,1
40	549 895,35	1 279 977,66	0,1
41	549 899,28	1 279 976,87	0,1
42	549 905,64	1 280 007,98	0,1
43	549 912,52	1 280 035,58	0,1
44	549 921,62	1 280 029,36	0,1
45	549 923,88	1 280 032,66	0,1

46	549 913,56	1 280 039,72	0,1
47	549 937,42	1 280 134,22	0,1
48	549 953,79	1 280 168,60	0,1
49	549 963,84	1 280 191,79	0,1
50	549 978,15	1 280 220,22	0,1
51	550 012,79	1 280 291,82	0,1
52	550 032,30	1 280 329,65	0,1
53	550 069,88	1 280 403,14	0,1
54	550 113,18	1 280 373,82	0,1
55	550 163,87	1 280 339,32	0,1
56	550 166,12	1 280 342,63	0,1
57	550 117,18	1 280 375,94	0,1
58	550 140,87	1 280 406,89	0,1
59	550 137,70	1 280 409,32	0,1
60	550 113,86	1 280 378,18	0,1
61	550 071,71	1 280 406,73	0,1
62	550 088,90	1 280 440,68	0,1
63	550 115,93	1 280 493,18	0,1
64	550 189,12	1 280 550,84	0,1
65	550 210,56	1 280 567,42	0,1
1	550 245,90	1 280 657,60	0,1

Кадастровый инженер



С.И. Лукьянов