

Схема границ размещения публичного сервитута

Объект: "ВЛН-0,4 кВ Л-1 от КТП "Усполюнь-3"

(наименование объекта)

Местоположение: Новгородская область, Шимский район

Кадастровый квартал: 53:21:0090201;

Кадастровые номера земельных участков: 53:21:0090201:190, 53:21:0090201:206, 53:21:0090201:207, 53:21:0090201:239, 53:21:0090201:240, 53:21:0090201:241;





Система координат: МСК-53 (Зона 1);

Каталог координат: Приложение 1

Площадь сервитута: 2 596 кв.м



Масштаб 1:2 000

- Используемые условные знаки и обозначения:
-  - граница публичного сервитута;
 -  - граница земельных участков по сведениям ЕГРН;
 -  - граница кадастровых кварталов по сведениям ЕГРН;
 -  - характерная точка границ публичного сервитута;
 - 53:21:0090201 - номер кадастрового квартала по сведениям ЕГРН;
 - :204 - номер земельного участка по сведениям ЕГРН;
 - 1 - номер поворотной точки границы публичного сервитута.

Подпись _____ /С.И. Лукьянов/

Дата "22" марта 2023 г.

Система координат МСК-53, зона 1			
Метод определения координат характерных точек границ - метод аналитический			
Площадь публичного сервитута 2 596 кв. м.			
Обозначение характерных точек границы	Координаты, м		Средняя квадратическая погрешность определения координат характерных точек границ
	X, м	Y, м	
1	542 564,99	1 326 043,67	0,1
2	542 351,99	1 326 153,44	0,1
3	542 350,87	1 326 153,64	0,1
4	542 349,95	1 326 153,29	0,1
5	542 349,31	1 326 152,56	0,1
6	542 298,76	1 326 051,81	0,1
7	542 272,10	1 325 999,66	0,1
8	542 271,89	1 325 998,73	0,1
9	542 272,08	1 325 989,79	0,1
10	542 276,08	1 325 989,87	0,1
11	542 275,90	1 325 998,32	0,1
12	542 301,38	1 326 048,20	0,1
13	542 506,54	1 325 941,95	0,1
14	542 508,37	1 325 945,51	0,1
15	542 303,20	1 326 051,76	0,1
16	542 351,98	1 326 148,98	0,1
17	542 563,16	1 326 040,12	0,1
1	542 564,99	1 326 043,67	0,1

Кадастровый инженер



С.И. Лукьянов