

Схема границ размещения публичного сервитута

Объект: "ВЛ-0,4кВ Л-1 от КТП "Ручьи -3 (ВЛ-10кВ Л-4 ПС Шимск)"

(наименование объекта)

Местоположение: Новгородская область, Шимский район

Кадастровый квартал: 53:21:0060501;

Кадастровые номера земельных участков: 53:21:0060501:70, 53:21:0060501:77, 53:21:0060501:78;

Система координат: МСК-53 (Зона 1);





Каталог координат: Приложение 1

Площадь сервитута: 1 443 кв.м



Масштаб 1:2000

Используемые условные знаки и обозначения:

-  - граница публичного сервитута;
-  - граница земельных участков по сведениям ЕГРН;
-  - граница кадастровых кварталов по сведениям ЕГРН;
-  - характерная точка границ публичного сервитута;
- 53:21:0060501 - номер кадастрового квартала по сведениям ЕГРН;
- :6 - номер земельного участка по сведениям ЕГРН;
- 1 - номер поворотной точки границы публичного сервитута.

Подпись _____



/С.И. Лукьянов/

Дата "22" марта 2023 г.

Система координат МСК-53, зона 1			
Метод определения координат характерных точек границ - метод аналитический			
Площадь публичного сервитута 1 443 кв. м.			
Обозначение характерных точек границы	Координаты, м		Средняя квадратическая погрешность определения координат характерных точек границ
	X, м	Y, м	
1	540 873,91	1 322 477,90	0,1
2	540 826,52	1 322 515,82	0,1
3	540 708,54	1 322 609,01	0,1
4	540 706,76	1 322 609,54	0,1
5	540 705,69	1 322 608,63	0,1
6	540 640,26	1 322 520,83	0,1
7	540 619,24	1 322 535,88	0,1
8	540 612,65	1 322 543,94	0,1
9	540 609,56	1 322 541,41	0,1
10	540 616,42	1 322 533,02	0,1
11	540 639,66	1 322 516,35	0,1
12	540 641,26	1 322 516,14	0,1
13	540 642,29	1 322 516,87	0,1
14	540 707,68	1 322 604,59	0,1
15	540 824,04	1 322 512,68	0,1
16	540 871,40	1 322 474,78	0,1
1	540 873,91	1 322 477,90	0,1

Кадастровый инженер



С.И. Лукьянов