

Схема границ размещения публичного сервитута

Объект: "ВЛ-0,4кВ Л-3 от КТП "Ручьи -3 (ВЛ-10кВ Л-4 ПС Шимск)"

(наименование объекта)

Местоположение: Новгородская область, Шимский район

Кадастровый квартал: 53:21:0060501;

Кадастровые номера земельных участков: 53:21:0060501:32, 53:21:0060501:33, 53:21:0060501:35, 53:21:0060501:38, 53:21:0060501:41, 53:21:0060501:50, 53:21:0060501:54, 53:21:0060501:62, 53:21:0060501:63, 53:21:0060501:64, 53:21:0060501:67, 53:21:0060501:68, 53:21:0060501:69, 53:21:0060501:84, 53:21:0060501:115, 53:21:0060501:269, 53:21:0060501:275, 53:21:0060501:278;








Система координат: МСК-53 (Зона 1);

Каталог координат: Приложение 1

Площадь сервитута: 2 517 кв.м



Масштаб 1:2000

- Используемые условные знаки и обозначения:
-  - граница публичного сервитута;
 -  - граница земельных участков по сведениям ЕГРН;
 -  - граница кадастровых кварталов по сведениям ЕГРН;
 -  - характерная точка границ публичного сервитута;
 -  53:21:0060501 - номер кадастрового квартала по сведениям ЕГРН;
 -  :69 - номер земельного участка по сведениям ЕГРН;
 -  1 - номер поворотной точки границы публичного сервитута.



/С.И. Лукьянов/

Дата "22" марта 2023 г.

Система координат МСК-53, зона 1			
Метод определения координат характерных точек границ - метод аналитический			
Площадь публичного сервитута 2 517 кв. м.			
Обозначение характерных точек границы	Координаты, м		Средняя квадратическая погрешность определения координат характерных точек границ
	X, м	Y, м	
1	540 612,65	1 322 543,94	0,1
2	540 609,56	1 322 541,41	0,1
3	540 616,42	1 322 533,02	0,1
4	540 637,86	1 322 517,62	0,1
5	540 570,33	1 322 427,31	0,1
6	540 569,93	1 322 426,08	0,1
7	540 570,62	1 322 424,60	0,1
8	540 596,33	1 322 402,20	0,1
9	540 580,49	1 322 393,78	0,1
10	540 579,76	1 322 393,12	0,1
11	540 579,43	1 322 391,94	0,1
12	540 580,69	1 322 356,31	0,1
13	540 584,68	1 322 356,46	0,1
14	540 583,47	1 322 390,84	0,1
15	540 599,60	1 322 399,41	0,1
16	540 620,44	1 322 382,29	0,1
17	540 673,55	1 322 344,03	0,1
18	540 644,90	1 322 321,06	0,1
19	540 647,40	1 322 317,94	0,1
20	540 676,93	1 322 341,61	0,1
21	540 734,40	1 322 301,37	0,1
22	540 787,94	1 322 263,13	0,1
23	540 747,20	1 322 234,59	0,1
24	540 746,52	1 322 233,47	0,1
25	540 746,68	1 322 232,16	0,1
26	540 757,83	1 322 209,51	0,1
27	540 761,42	1 322 211,28	0,1
28	540 751,02	1 322 232,39	0,1
29	540 791,40	1 322 260,67	0,1
30	540 820,00	1 322 240,72	0,1
31	540 822,29	1 322 244,00	0,1
32	540 792,54	1 322 264,74	0,1
33	540 736,70	1 322 304,64	0,1
34	540 678,01	1 322 345,74	0,1
35	540 622,81	1 322 385,51	0,1
36	540 601,12	1 322 403,33	0,1
37	540 574,65	1 322 426,40	0,1
38	540 642,38	1 322 517,00	0,1
39	540 642,68	1 322 518,27	0,1
40	540 641,85	1 322 519,69	0,1

41	540 619,24	1 322 535,88	0,1
1	540 612,65	1 322 543,94	0,1

Кадастровый инженер



С.И. Лукьянов