

Схема границ размещения публичного сервитута

Объект: "ВЛ-0,4 кВ Л-1 от КТП Бор-2 (отпайка от опоры № 19)"

(наименование объекта)

Местоположение: Новгородская область, Шимский район

Кадастровые кварталы: 53:21:0010102;

Кадастровые номера земельных участков: 53:21:0010102:71, 53:21:0010102:111, 53:21:0010102:305;





Система координат: МСК-53 (Зона 1);

Каталог координат: Приложение 1

Площадь сервитута: 886 кв.м



Масштаб 1:2000

- Используемые условные знаки и обозначения:
-  - граница публичного сервитута;
 -  - граница земельных участков по сведениям ЕГРН;
 -  - граница кадастровых кварталов по сведениям ЕГРН;
 -  - характерная точка границ публичного сервитута;
 - 53:21:0010103 - номер кадастрового квартала по сведениям ЕГРН;
 - :305 - номер земельного участка по сведениям ЕГРН;
 - 1 - номер поворотной точки границы публичного сервитута.

Подпись _____



/С.И. Лукьянов/

Дата "22" марта 2023 г.

Система координат МСК-53, зона 1			
Метод определения координат характерных точек границ - метод аналитический			
Площадь публичного сервитута 886 кв. м.			
Обозначение характерных точек границы	Координаты, м		Средняя квадратическая погрешность определения координат характерных точек границ
	X, м	Y, м	
1	541 595,50	1 319 137,55	0,1
2	541 598,49	1 319 140,20	0,1
3	541 579,40	1 319 161,75	0,1
4	541 600,57	1 319 167,27	0,1
5	541 628,20	1 319 176,45	0,1
6	541 626,94	1 319 180,25	0,1
7	541 599,37	1 319 171,09	0,1
8	541 576,42	1 319 165,11	0,1
9	541 533,55	1 319 212,86	0,1
10	541 519,63	1 319 244,61	0,1
11	541 504,49	1 319 278,34	0,1
12	541 500,84	1 319 276,71	0,1
13	541 515,97	1 319 242,98	0,1
14	541 530,17	1 319 210,66	0,1
15	541 574,24	1 319 161,53	0,1
1	541 595,50	1 319 137,55	0,1

Кадастровый инженер



С.И. Лукьянов