

Схема границ размещения публичного сервитута

**Объект: "ВЛ-0,4 кВ Л-2 от КТП Бор-3"**

(наименование объекта)

Местоположение: Новгородская область, Шимский район

Кадастровые кварталы: 53:21:0010101, 53:21:0130101;

Кадастровые номера земельных участков: 53:21:0010101:182, 53:21:0010101:535, 53:21:0130101:139, 53:21:0130101:243, 53:21:0130101:368;





Система координат: МСК-53 (Зона 1);

Каталог координат: Приложение 1

Площадь сервитута: 615 кв.м



Масштаб 1:2000

- Используемые условные знаки и обозначения:
-  - граница публичного сервитута;
  -  - граница земельных участков по сведениям ЕГРН;
  -  - граница кадастровых кварталов по сведениям ЕГРН;
  -  - характерная точка границ публичного сервитута;
  - 53:21:0130101** - номер кадастрового квартала по сведениям ЕГРН;
  - :6** - номер земельного участка по сведениям ЕГРН;
  - 1** - номер поворотной точки границы публичного сервитута.

Подпись \_\_\_\_\_



/С.И. Лукьянов/

Дата "22" марта 2023 г.

Система координат МСК-53, зона 1			
Метод определения координат характерных точек границ - метод аналитический			
Площадь публичного сервитута 615 кв. м.			
Обозначение характерных точек границы	Координаты, м		Средняя квадратическая погрешность определения координат характерных точек границ
	X, м	Y, м	
1	541 583,04	1 321 616,00	0,1
2	541 576,78	1 321 619,39	0,1
3	541 539,43	1 321 632,91	0,1
4	541 537,70	1 321 647,50	0,1
5	541 533,73	1 321 647,04	0,1
6	541 535,21	1 321 634,46	0,1
7	541 506,83	1 321 645,00	0,1
8	541 477,57	1 321 655,71	0,1
9	541 446,00	1 321 667,26	0,1
10	541 444,62	1 321 663,51	0,1
11	541 476,19	1 321 651,96	0,1
12	541 505,45	1 321 641,24	0,1
13	541 536,90	1 321 629,57	0,1
14	541 549,04	1 321 625,18	0,1
15	541 549,60	1 321 626,55	0,1
16	541 566,40	1 321 620,09	0,1
17	541 565,98	1 321 619,05	0,1
18	541 575,28	1 321 615,68	0,1
19	541 581,12	1 321 612,49	0,1
1	541 583,04	1 321 616,00	0,1

Кадастровый инженер



С.И. Лукьянов