

Схема границ размещения публичного сервитута

Объект: "ВЛ-0,4 кВ ПС Шимск Л-13 д. Бор-5"

(наименование объекта)

Местоположение: Новгородская область, Шимский район

Кадастровый квартал: 53:21:0010102, 53:21:0010103;

Кадастровые номера земельных участков: 53:21:0000000:4267, 53:21:0010102:51, 53:21:0010102:52, 53:21:0010102:53, 53:21:0010102:55, 53:21:0010102:133, 53:21:0010102:148, 53:21:0010102:183, 53:21:0010103:17, 53:21:0010103:18, 53:21:0010103:20, 53:21:0010103:21, 53:21:0010103:25, 53:21:0010103:39, 53:21:0010103:40, 53:21:0010103:41, 53:21:0010103:42, 53:21:0010103:51, 53:21:0010103:52, 53:21:0010103:97, 53:21:0010103:105, 53:21:0010103:124, 53:21:0010103:288, 53:21:0010103:300;





Система координат: МСК-53 (Зона 1);

Каталог координат: Приложение 1

Площадь сервитута: 4 410 кв.м



Масштаб 1:2000

- Используемые условные знаки и обозначения:
-  - граница публичного сервитута;
  -  - граница земельных участков по сведениям ЕГРН;
  -  - граница кадастровых кварталов по сведениям ЕГРН;
  -  - характерная точка границ публичного сервитута;
  - 53:21:0010201** - номер кадастрового квартала по сведениям ЕГРН;
  - :17** - номер земельного участка по сведениям ЕГРН;
  - 1** - номер поворотной точки границы публичного сервитута.

Подпись  /С.И. Лукьянов/

Дата "22" марта 2023 г.

Система координат МСК-53, зона 1			
Метод определения координат характерных точек границ - метод аналитический			
Площадь публичного сервитута 4 410 кв. м.			
Обозначение характерных точек границы	Координаты, м		Средняя квадратическая погрешность определения координат характерных точек границ
	X, м	Y, м	
Контур 1			
1	541 654,36	1 320 393,03	0,1
2	541 650,60	1 320 394,40	0,1
3	541 638,48	1 320 361,05	0,1
4	541 582,71	1 320 365,41	0,1
5	541 587,84	1 320 378,04	0,1
6	541 584,13	1 320 379,54	0,1
7	541 578,53	1 320 365,74	0,1
8	541 550,16	1 320 367,97	0,1
9	541 549,85	1 320 363,98	0,1
10	541 579,67	1 320 361,63	0,1
11	541 637,05	1 320 357,15	0,1
12	541 612,06	1 320 287,81	0,1
13	541 554,12	1 320 309,27	0,1
14	541 552,72	1 320 305,52	0,1
15	541 610,72	1 320 284,04	0,1
16	541 591,40	1 320 230,97	0,1
17	541 490,25	1 320 276,38	0,1
18	541 483,76	1 320 244,74	0,1
19	541 471,09	1 320 176,19	0,1
20	541 456,31	1 320 097,51	0,1
21	541 460,25	1 320 096,77	0,1
22	541 475,02	1 320 175,46	0,1
23	541 487,69	1 320 243,99	0,1
24	541 493,14	1 320 270,73	0,1
25	541 591,70	1 320 226,45	0,1
26	541 596,19	1 320 224,42	0,1
27	541 597,22	1 320 228,35	0,1
28	541 595,05	1 320 229,33	0,1
29	541 611,31	1 320 273,99	0,1
30	541 618,95	1 320 298,14	0,1
31	541 626,08	1 320 317,09	0,1
32	541 630,61	1 320 327,48	0,1
33	541 641,72	1 320 358,25	0,1
1	541 654,36	1 320 393,03	0,1
Контур 2			
34	541 686,86	1 320 247,47	0,1
35	541 686,88	1 320 247,60	0,1
36	541 682,35	1 320 248,41	0,1
37	541 676,21	1 320 230,51	0,1
38	541 628,67	1 320 226,82	0,1
39	541 606,61	1 320 224,73	0,1
40	541 572,15	1 320 092,97	0,1
41	541 526,81	1 319 905,11	0,1
42	541 529,43	1 319 904,47	0,1
43	541 547,88	1 319 979,67	0,1

44	541 558,03	1 320 022,14	0,1
45	541 582,74	1 320 021,44	0,1
46	541 582,85	1 320 025,44	0,1
47	541 559,00	1 320 026,12	0,1
48	541 570,25	1 320 071,61	0,1
49	541 582,71	1 320 122,11	0,1
50	541 604,05	1 320 103,86	0,1
51	541 606,65	1 320 106,90	0,1
52	541 583,78	1 320 126,46	0,1
53	541 595,18	1 320 172,81	0,1
54	541 606,73	1 320 220,72	0,1
55	541 629,02	1 320 222,84	0,1
56	541 679,07	1 320 226,66	0,1
57	541 684,59	1 320 242,75	0,1
58	541 683,53	1 320 242,88	0,1
59	541 684,16	1 320 247,81	0,1
34	541 686,86	1 320 247,47	0,1
Контур 3			
60	541 582,20	1 320 170,92	0,1
61	541 575,24	1 320 168,08	0,1
62	541 576,75	1 320 164,37	0,1
63	541 580,93	1 320 166,08	0,1
60	541 582,20	1 320 170,92	0,1
Контур 4			
64	541 569,25	1 320 121,43	0,1
65	541 565,32	1 320 119,32	0,1
66	541 567,21	1 320 115,80	0,1
67	541 567,87	1 320 116,15	0,1
64	541 569,25	1 320 121,43	0,1
Контур 5			
68	541 559,23	1 320 082,22	0,1
69	541 556,99	1 320 084,08	0,1
70	541 554,43	1 320 081,00	0,1
71	541 558,17	1 320 077,90	0,1
68	541 559,23	1 320 082,22	0,1
Контур 6			
72	541 548,15	1 320 036,83	0,1
73	541 546,11	1 320 039,18	0,1
74	541 543,09	1 320 036,56	0,1
75	541 546,99	1 320 032,07	0,1
72	541 548,15	1 320 036,83	0,1
Контур 7			
76	541 537,12	1 320 004,84	0,1
77	541 533,46	1 320 003,22	0,1
78	541 537,65	1 319 993,81	0,1
79	541 539,20	1 320 000,17	0,1
76	541 537,12	1 320 004,84	0,1
Контур 8			
80	541 534,78	1 319 982,01	0,1
81	541 476,42	1 319 981,38	0,1
82	541 448,18	1 320 000,50	0,1
83	541 445,94	1 319 997,19	0,1
84	541 475,29	1 319 977,44	0,1

85	541 533,82	1 319 978,02	0,1
80	541 534,78	1 319 982,01	0,1

Кадастровый инженер



С.И. Лукьянов