

Схема границ размещения публичного сервитута

Объект: "ВЛ-0,4 кВ Л-1,2,3 от КТП "Мишага Воскресенская-2"

(наименование объекта)

Местоположение: Новгородская область, Шимский район

Кадастровые кварталы: 53:21:0011001, 53:21:0011002;

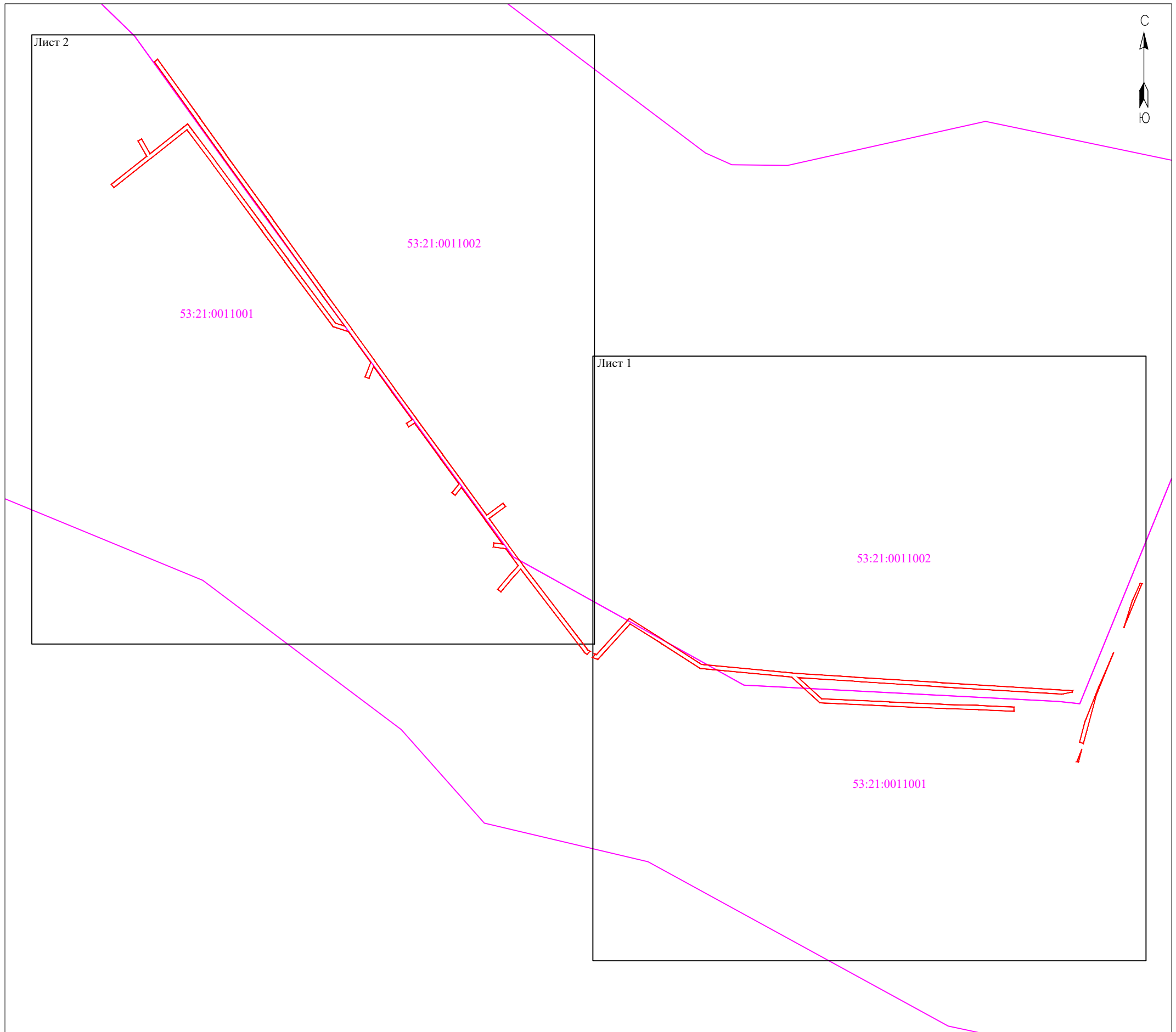
Кадастровые номера земельных участков: 53:21:0011001:3, 53:21:0011001:7, 53:21:0011001:9, 53:21:0011001:10, 53:21:0011001:11, 53:21:0011001:12, 53:21:0011001:15, 53:21:0011001:16, 53:21:0011001:17, 53:21:0011001:20, 53:21:0011001:24, 53:21:0011001:25, 53:21:0011001:26, 53:21:0011001:27, 53:21:0011001:32, 53:21:0011001:34, 53:21:0011001:36, 53:21:0011001:46, 53:21:0011001:50, 53:21:0011001:70, 53:21:0011001:84, 53:21:0011001:298, 53:21:0011001:300, 53:21:0011002:8, 53:21:0011002:12, 53:21:0011002:16, 53:21:0011002:17, 53:21:0011002:22, 53:21:0011002:23, 53:21:0011002:84;

Система координат: МСК-53 (Зона 1);

Каталог координат: Приложение 1

Площадь сервитута: 7 679 кв.м

Схема расположения листов



Масштаб 1:4 000

- Используемые условные знаки и обозначения:
- граница публичного сервитута;
  - граница кадастровых кварталов по сведениям ЕГРН;
  - 53:21:0011001 - номер кадастрового квартала по сведениям ЕГРН.

Подпись



/С.И. Лукьянов/

Дата "22" марта 2023 г.

Схема границ размещения публичного сервитута

Объект: "ВЛ-0,4 кВ Л-1,2,3 от КТП "Мшага Воскресенская-2"

(наименование объекта)



Масштаб 1:2 000

Используемые условные знаки и обозначения:

- граница публичного сервитута;
- граница земельных участков по сведениям ЕГРН;
- граница кадастровых кварталов по сведениям ЕГРН;
- характерная точка границ публичного сервитута;
- 53:21:0011001 - номер кадастрового квартала по сведениям ЕГРН;
- :15 - номер земельного участка по сведениям ЕГРН;
- 1 - номер поворотной точки границы публичного сервитута.








Схема границ размещения публичного сервитута

Объект: "ВЛ-0,4 кВ Л-1,2,3 от КТП "Мшага Воскресенская-2"

(наименование объекта)



Масштаб 1:2 000

- Используемые условные знаки и обозначения:
-  - граница публичного сервитута;
  -  - граница земельных участков по сведениям ЕГРН;
  -  - граница кадастровых кварталов по сведениям ЕГРН;
  -  - характерная точка границ публичного сервитута;
  -  - номер кадастрового квартала по сведениям ЕГРН;
  -  - номер земельного участка по сведениям ЕГРН;
  -  - номер поворотной точки границы публичного сервитута.

Система координат МСК-53, зона 1			
Метод определения координат характерных точек границ - метод аналитический			
Площадь публичного сервитута 7 679 кв. м.			
Обозначение характерных точек границы	Координаты, м		Средняя квадратическая погрешность определения координат характерных точек границ
	X, м	Y, м	
Контур 1			
1	542 482,89	1 316 252,10	0,1
2	542 482,25	1 316 253,65	0,1
3	542 447,53	1 316 239,26	0,1
4	542 439,93	1 316 236,16	0,1
5	542 466,57	1 316 244,69	0,1
1	542 482,89	1 316 252,10	0,1
Контур 2			
6	542 415,89	1 316 226,35	0,1
7	542 375,90	1 316 210,03	0,1
8	542 328,20	1 316 197,24	0,1
9	542 329,66	1 316 193,50	0,1
10	542 349,96	1 316 198,94	0,1
11	542 384,18	1 316 212,69	0,1
6	542 415,89	1 316 226,35	0,1
Контур 3			
12	542 322,87	1 316 195,81	0,1
13	542 310,44	1 316 192,48	0,1
14	542 310,85	1 316 190,95	0,1
12	542 322,87	1 316 195,81	0,1
Контур 4			
15	542 379,24	1 316 186,92	0,1
16	542 377,81	1 316 186,41	0,1
17	542 375,82	1 316 176,16	0,1
18	542 383,04	1 316 059,02	0,1
19	542 388,32	1 315 976,43	0,1
20	542 391,86	1 315 922,44	0,1
21	542 371,40	1 315 944,77	0,1
22	542 368,40	1 316 010,06	0,1
23	542 365,91	1 316 065,31	0,1
24	542 364,96	1 316 096,11	0,1
25	542 363,36	1 316 130,34	0,1
26	542 359,36	1 316 130,15	0,1
27	542 360,97	1 316 095,94	0,1
28	542 361,91	1 316 065,12	0,1
29	542 364,40	1 316 009,89	0,1
30	542 367,64	1 315 943,07	0,1
31	542 392,24	1 315 916,11	0,1
32	542 400,71	1 315 827,54	0,1
33	542 424,95	1 315 790,04	0,1
34	542 443,61	1 315 760,36	0,1
35	542 409,32	1 315 728,99	0,1
36	542 411,23	1 315 724,19	0,1
37	542 414,01	1 315 726,81	0,1
38	542 414,80	1 315 725,97	0,1
39	542 414,02	1 315 727,92	0,1

40	542 448,87	1 315 759,68	0,1
41	542 428,31	1 315 792,20	0,1
42	542 404,59	1 315 828,74	0,1
43	542 396,16	1 315 917,12	0,1
44	542 392,31	1 315 976,70	0,1
45	542 387,03	1 316 059,28	0,1
46	542 379,32	1 316 184,55	0,1
15	542 379,24	1 316 186,92	0,1
Контур 5			
47	542 417,15	1 315 721,55	0,1
48	542 414,22	1 315 718,79	0,1
49	542 415,62	1 315 716,75	0,1
50	542 496,49	1 315 654,89	0,1
51	542 490,43	1 315 649,22	0,1
52	542 474,55	1 315 635,66	0,1
53	542 477,14	1 315 632,62	0,1
54	542 493,13	1 315 646,26	0,1
55	542 499,74	1 315 652,45	0,1
56	542 516,08	1 315 640,54	0,1
57	542 517,87	1 315 628,38	0,1
58	542 521,83	1 315 628,96	0,1
59	542 520,61	1 315 637,27	0,1
60	542 544,61	1 315 619,99	0,1
61	542 575,20	1 315 597,78	0,1
62	542 567,66	1 315 591,56	0,1
63	542 570,20	1 315 588,48	0,1
64	542 578,54	1 315 595,35	0,1
65	542 604,22	1 315 576,64	0,1
66	542 637,23	1 315 552,50	0,1
67	542 633,74	1 315 546,74	0,1
68	542 637,16	1 315 544,67	0,1
69	542 640,48	1 315 550,13	0,1
70	542 668,15	1 315 530,06	0,1
71	542 691,86	1 315 513,07	0,1
72	542 680,33	1 315 508,46	0,1
73	542 681,81	1 315 504,75	0,1
74	542 695,72	1 315 510,30	0,1
75	542 725,36	1 315 489,04	0,1
76	542 730,47	1 315 473,73	0,1
77	542 792,51	1 315 427,65	0,1
78	542 822,23	1 315 405,60	0,1
79	542 888,07	1 315 357,06	0,1
80	542 920,18	1 315 333,13	0,1
81	542 892,44	1 315 298,02	0,1
82	542 864,43	1 315 262,59	0,1
83	542 867,56	1 315 260,11	0,1
84	542 894,53	1 315 294,21	0,1
85	542 909,47	1 315 285,93	0,1
86	542 911,40	1 315 289,43	0,1
87	542 897,04	1 315 297,39	0,1
88	542 925,83	1 315 333,80	0,1
89	542 890,46	1 315 360,27	0,1
90	542 824,60	1 315 408,82	0,1
91	542 794,88	1 315 430,87	0,1
92	542 733,77	1 315 476,15	0,1

93	542 730,88	1 315 485,03	0,1
94	542 760,91	1 315 463,17	0,1
95	542 831,67	1 315 412,53	0,1
96	542 893,56	1 315 367,66	0,1
97	542 928,99	1 315 342,38	0,1
98	542 985,81	1 315 301,68	0,1
99	542 988,14	1 315 304,92	0,1
100	542 931,32	1 315 345,64	0,1
101	542 895,89	1 315 370,91	0,1
102	542 834,01	1 315 415,78	0,1
103	542 763,23	1 315 466,42	0,1
104	542 728,23	1 315 491,91	0,1
105	542 697,16	1 315 514,19	0,1
106	542 670,48	1 315 533,31	0,1
107	542 641,07	1 315 554,65	0,1
108	542 606,57	1 315 579,87	0,1
109	542 579,64	1 315 599,50	0,1
110	542 548,57	1 315 622,06	0,1
111	542 560,04	1 315 637,88	0,1
112	542 556,80	1 315 640,23	0,1
113	542 545,33	1 315 624,40	0,1
114	542 519,11	1 315 643,28	0,1
115	542 500,78	1 315 656,64	0,1
116	542 418,54	1 315 719,52	0,1
47	542 417,15	1 315 721,55	0,1

Кадастровый инженер



С.И. Лукьянов