

Схема границ размещения публичного сервитута





Объект: "ВЛ-0,4 кВ Л-1 от КТП "Маковище"

(наименование объекта)

Местоположение: Новгородская область, Шимский район  
Кадастровый квартал: 53:21:0040401;  
Кадастровые номера земельных участков: 53:21:0040401:3;  
Система координат: МСК-53 (Зона 1);  
Каталог координат: Приложение 1  
Площадь сервитута: 422 кв.м



Масштаб 1:2 000

- Используемые условные знаки и обозначения:
-  - граница публичного сервитута;
  -  - граница земельных участков по сведениям ЕГРН;
  -  - граница кадастровых кварталов по сведениям ЕГРН;
  -  - характерная точка границ публичного сервитута;
  - 53:21:0040401 - номер кадастрового квартала по сведениям ЕГРН;
  - :20 - номер земельного участка по сведениям ЕГРН;
  - 1 - номер поворотной точки границы публичного сервитута.

Подпись \_\_\_\_\_



/С.И. Лукьянов/

Дата "22" марта 2023 г.



Система координат МСК-53, зона 1			
Метод определения координат характерных точек границ - метод аналитический			
Площадь публичного сервитута 422 кв. м.			
Обозначение характерных точек границы	Координаты, м		Средняя квадратическая погрешность определения координат характерных точек границ
	X, м	Y, м	
Контур 1			
1	551 602,33	1 320 895,12	0,1
2	551 584,62	1 320 895,25	0,1
3	551 571,92	1 320 895,40	0,1
4	551 582,61	1 320 893,68	0,1
1	551 602,33	1 320 895,12	0,1
Контур 2			
5	551 432,40	1 320 892,72	0,1
6	551 431,02	1 320 892,73	0,1
7	551 418,25	1 320 893,19	0,1
8	551 394,29	1 320 890,38	0,1
9	551 313,88	1 320 875,29	0,1
10	551 297,19	1 320 870,18	0,1
11	551 362,24	1 320 881,26	0,1
5	551 432,40	1 320 892,72	0,1
Контур 3			
12	551 287,61	1 320 867,25	0,1
13	551 283,75	1 320 866,07	0,1
14	551 284,36	1 320 861,23	0,1
15	551 284,78	1 320 857,11	0,1
16	551 288,36	1 320 857,89	0,1
17	551 288,87	1 320 855,58	0,1
18	551 288,96	1 320 855,59	0,1
19	551 288,33	1 320 861,72	0,1
12	551 287,61	1 320 867,25	0,1

Кадастровый инженер



С.И. Лукьянов