








3У 78 Номер земельного участка
S= 1500 Площадь земельного участка




 Автомобильные дороги

 **25.95** Фактическая отметка земли
25.95 Проектная отметка земли

 Переломная точка рельефа

Условные обозначения:

-  Граница территории проектирования
-  Земельные участки для индивидуального жилищного строительства
-  Земельные участки для ведения личного подсобного хозяйства
-  Земельные участки под автомобильные дороги
-  Земельные участки для размещения детской, спортивной площадки
-  Земельные участки для размещения трансформаторной подстанции

					6-ПП и ПМ/2020		
					Проект планировки и проект межевания земельного участка с кадастровым номером 53:21:0010101:117, расположенного по адресу: Новгородская область, Шимский район, Шимское городское поселение, д. Бор		
Изм.	Кол.уч.	Лист	№ док	Подпись	Дата	Проект планировки (обосновывающая часть)	
	Ген. Директор		Лохина Л.А.		30.06.	Стадия	Лист
	Разработал	Ворожьев В.В.			30.06.	ПП	4
	Проверил	Лохин С.В.			2020		5
					Схема вертикальной планировки и инженерной подготовки территории М 1:1500		ООО "РИК"