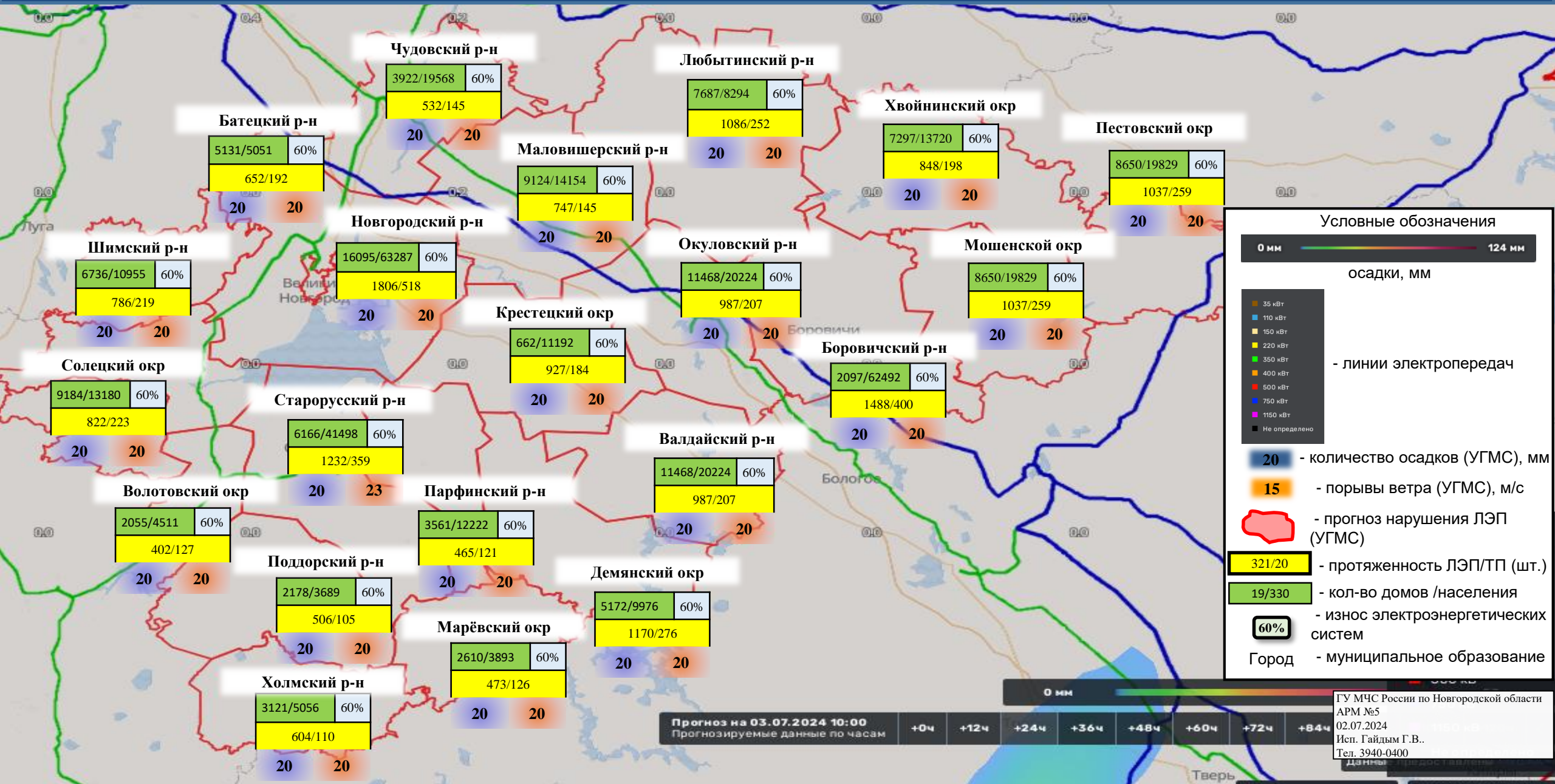


ИНФОРМАЦИОННЫЕ МАТЕРИАЛЫ ПО ОСАДКАМ И ПОРЫВАМ ВЕТРА НА НОВГОРОДСКОЙ ОБЛАСТИ (РИСК НАРУШЕНИЯ ЭЛЕКТРОСНАБЖЕНИЯ НА 03.07.2024)



Условные обозначения

0 мм — 124 мм

осадки, мм

- 35 кВт
- 110 кВт
- 150 кВт
- 220 кВт
- 350 кВт
- 400 кВт
- 500 кВт
- 750 кВт
- 1150 кВт
- Не определено

- линии электропередач

20 - количество осадков (УГМС), мм

15 - порывы ветра (УГМС), м/с

— прогноз нарушения ЛЭП (УГМС)

321/20 - протяженность ЛЭП/ТП (шт.)

19/330 - кол-во домов /населения

60% - износ электроэнергетических систем

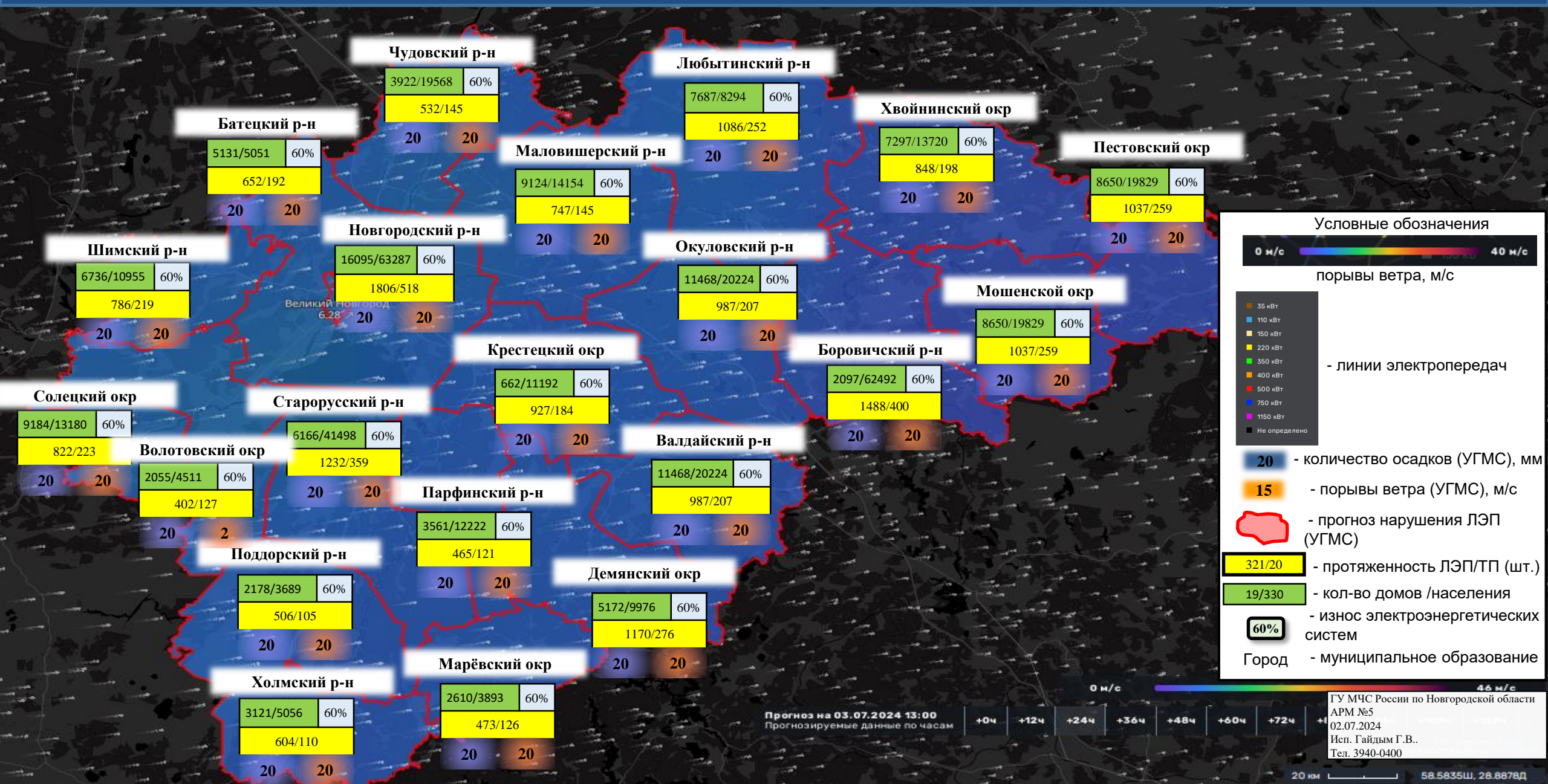
Город - муниципальное образование

Прогноз на 03.07.2024 10:00
Прогнозируемые данные по часам

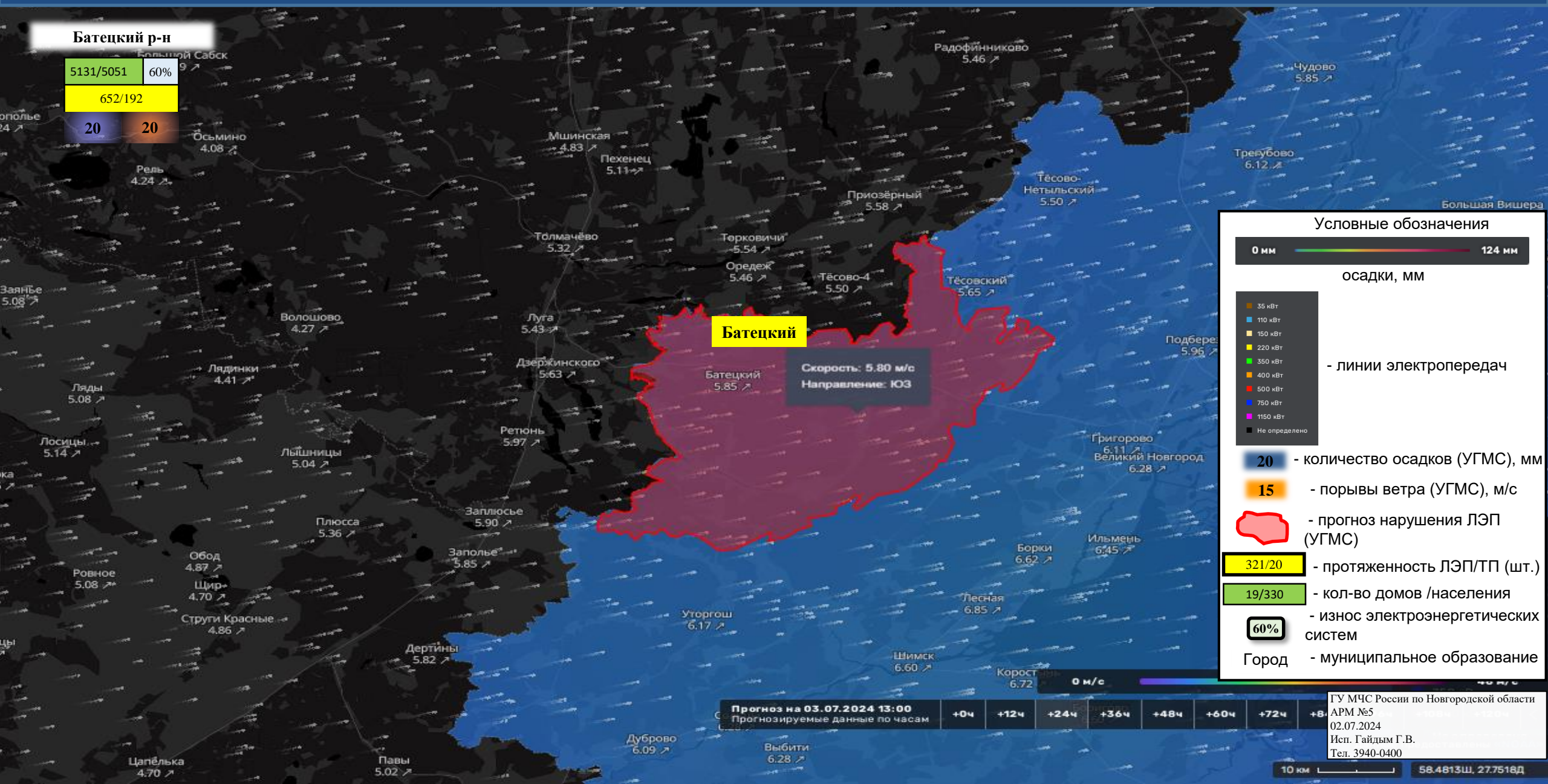
+0ч	+12ч	+24ч	+36ч	+48ч	+60ч	+72ч	+84ч
-----	------	------	------	------	------	------	------

ГУ МЧС России по Новгородской области
АРМ №5
02.07.2024
Исп. Гайдым Г.В.,
Тел. 3940-0400
Данные обновляются в реальном времени

ИНФОРМАЦИОННЫЕ МАТЕРИАЛЫ ПО ОСАДКАМ И ПОРЫВАМ ВЕТРА НА НОВГОРОДСКОЙ ОБЛАСТИ (РИСК НАРУШЕНИЯ ЭЛЕКТРОСНАБЖЕНИЯ НА 03.07.2024)



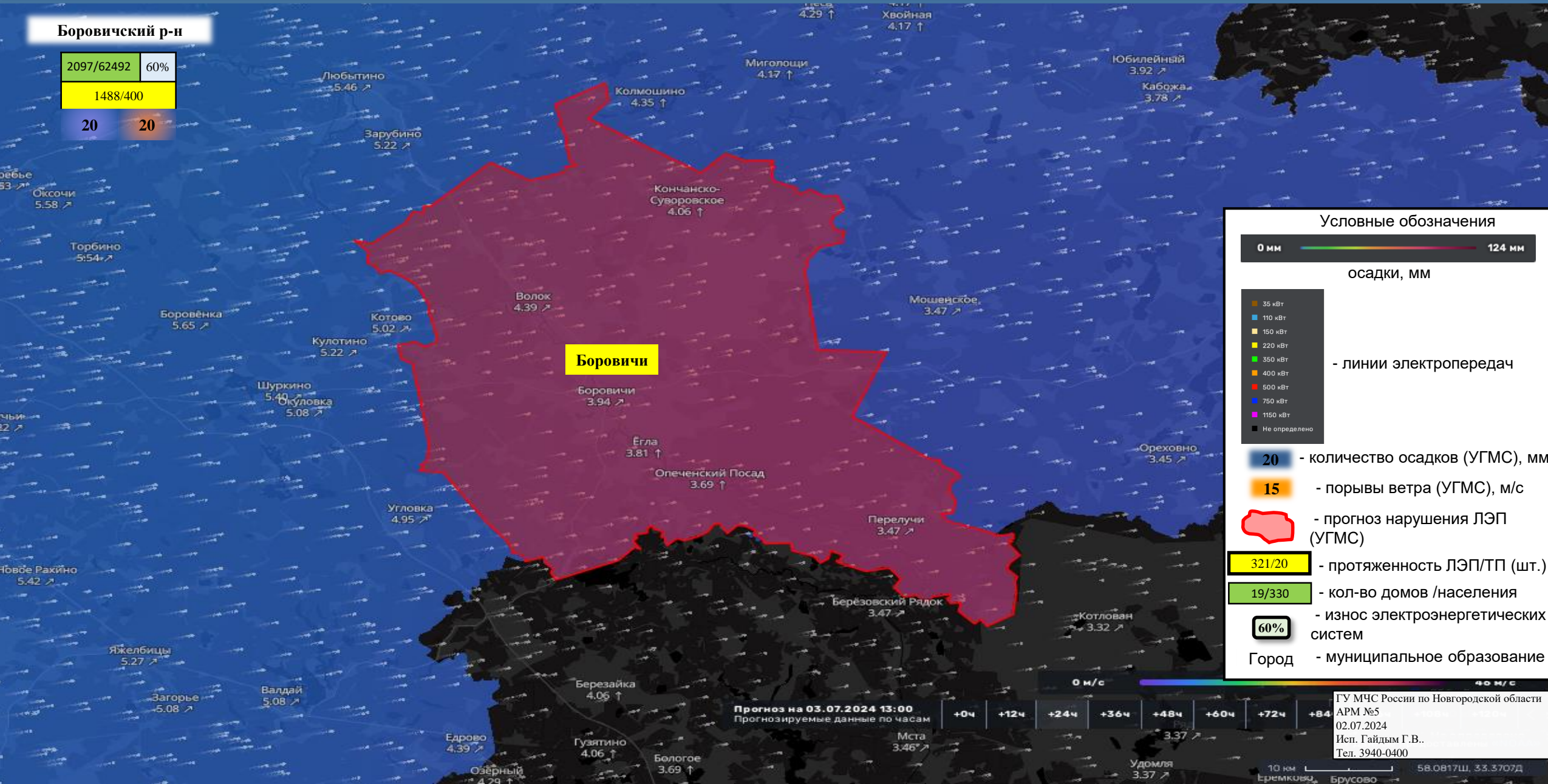
ИНФОРМАЦИОННЫЕ МАТЕРИАЛЫ ПО ПОРЫВАМ ВЕТРА НА ТЕРРИТОРИИ БАТЕЦКОГО МУНИЦИПАЛЬНОГО РАЙОНА НОВГОРОДСКОЙ ОБЛАСТИ (РИСК НАРУШЕНИЯ ЭЛЕКТРОСНАБЖЕНИЯ НА 03.07.2024)



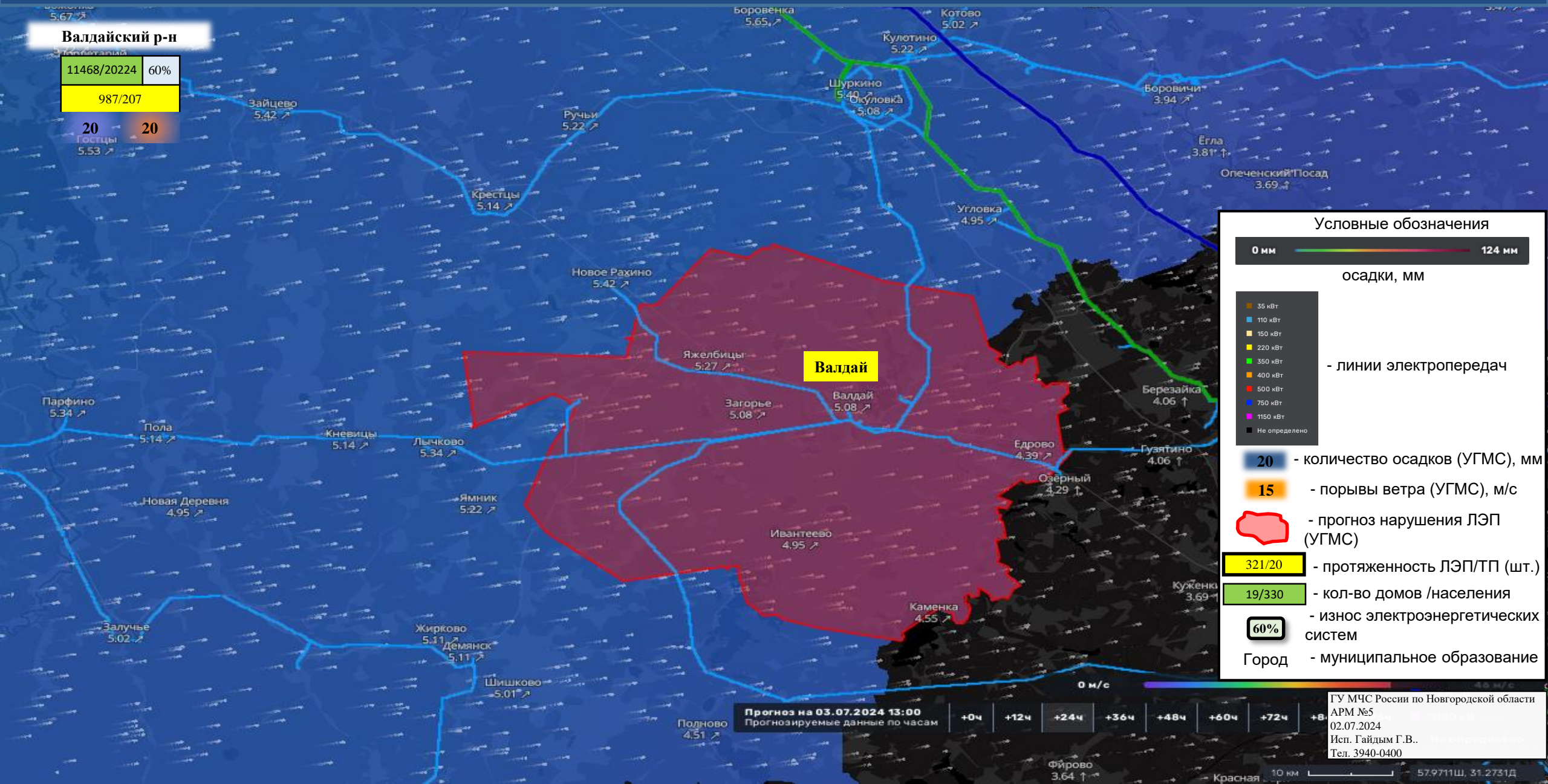
ИНФОРМАЦИОННЫЕ МАТЕРИАЛЫ ПО ПОРЫВАМ ВЕТРА НА ТЕРРИТОРИИ БОРОВИЧСКОГО МУНИЦИПАЛЬНОГО РАЙОНА НОВГОРОДСКОЙ ОБЛАСТИ (РИСК НАРУШЕНИЯ ЭЛЕКТРОСНАБЖЕНИЯ НА 03.07.2024)

Боровичский р-н

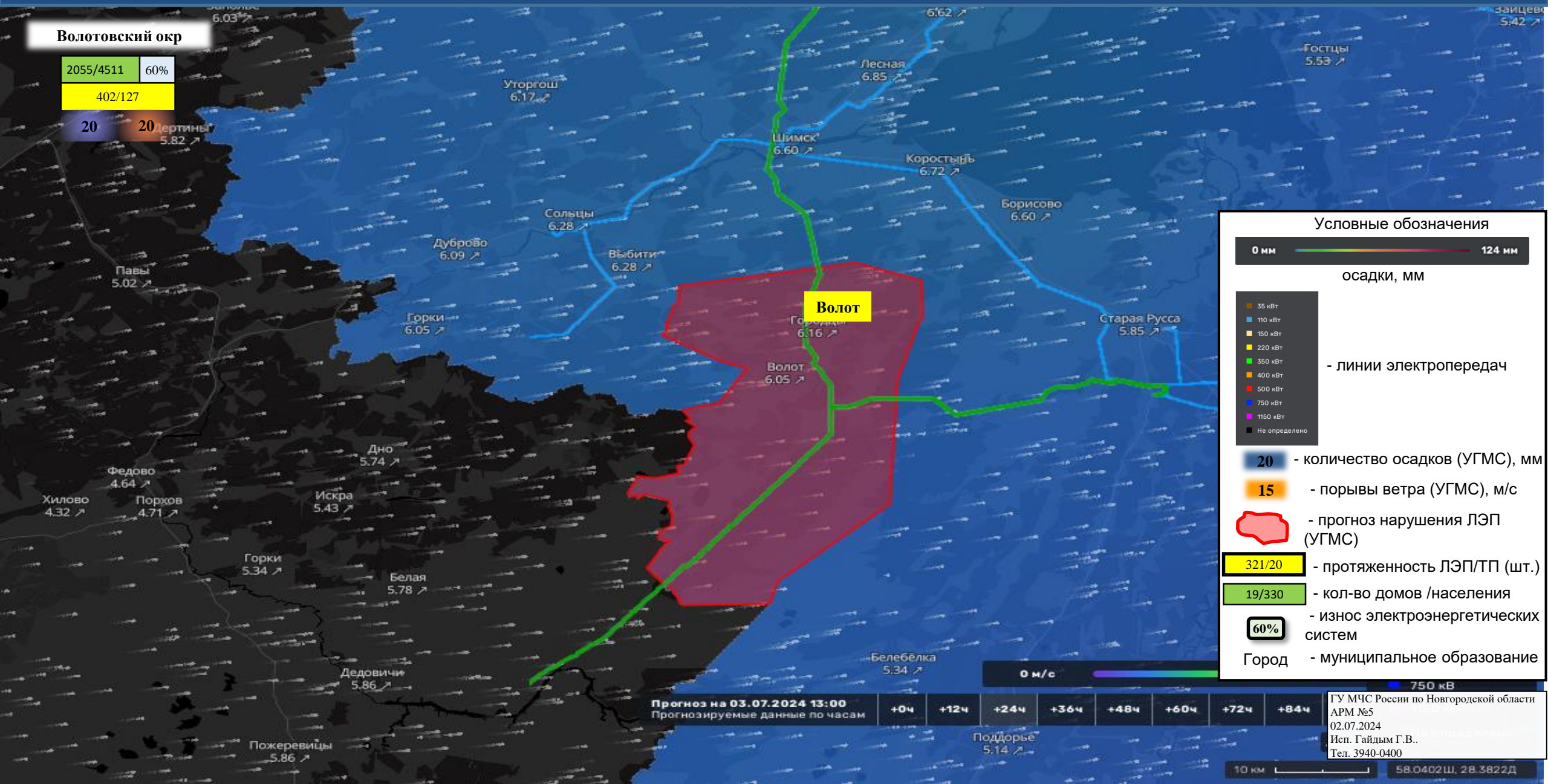
2097/62492	60%
1488/400	
20	20



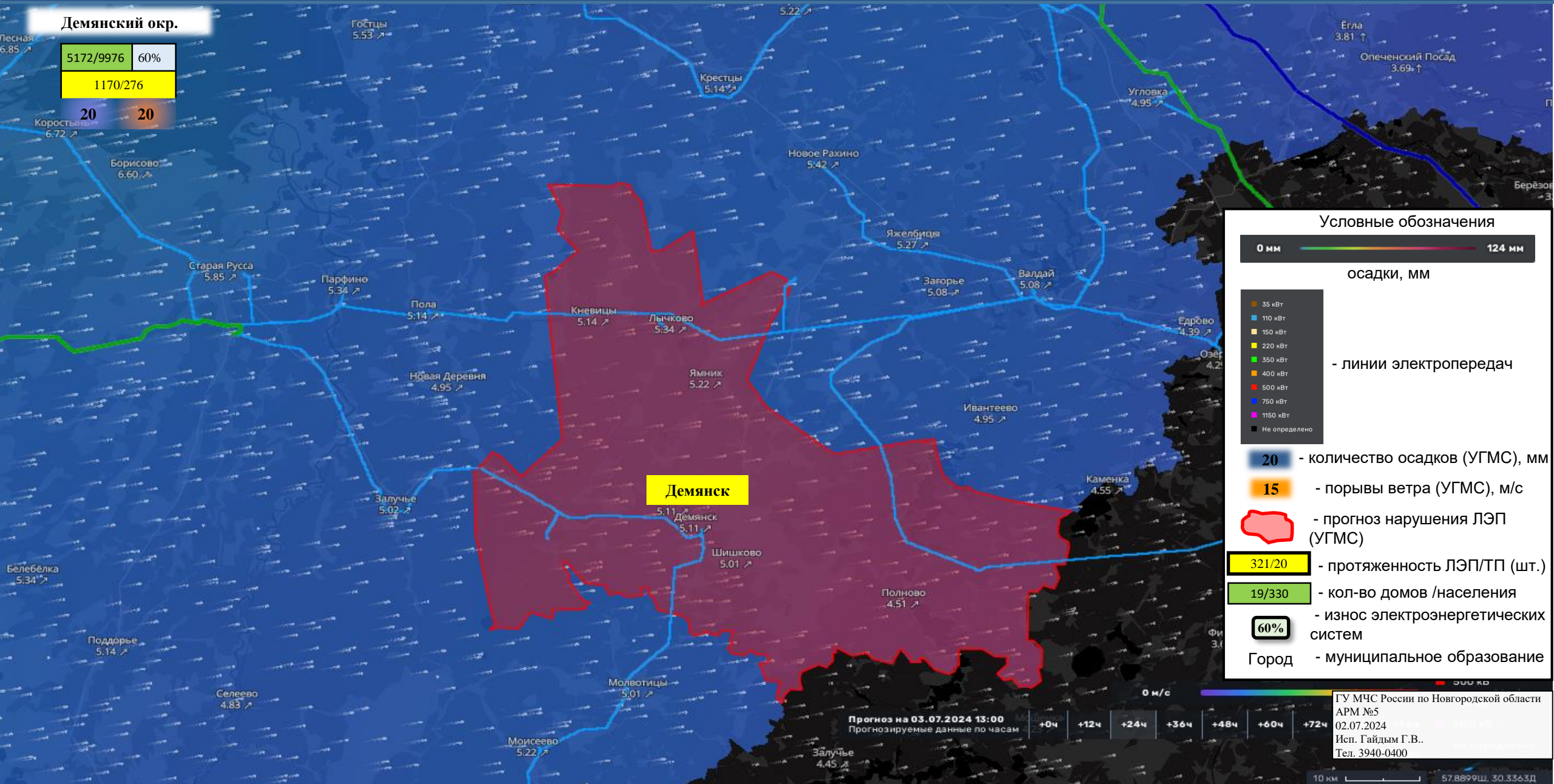
ИНФОРМАЦИОННЫЕ МАТЕРИАЛЫ ПО ПОРЫВАМ ВЕТРА НА ТЕРРИТОРИИ ВАЛДАЙСКОГО РАЙОНА НОВГОРОДСКОЙ ОБЛАСТИ (РИСК НАРУШЕНИЯ ЭЛЕКТРОСНАБЖЕНИЯ НА 03.07.2024)



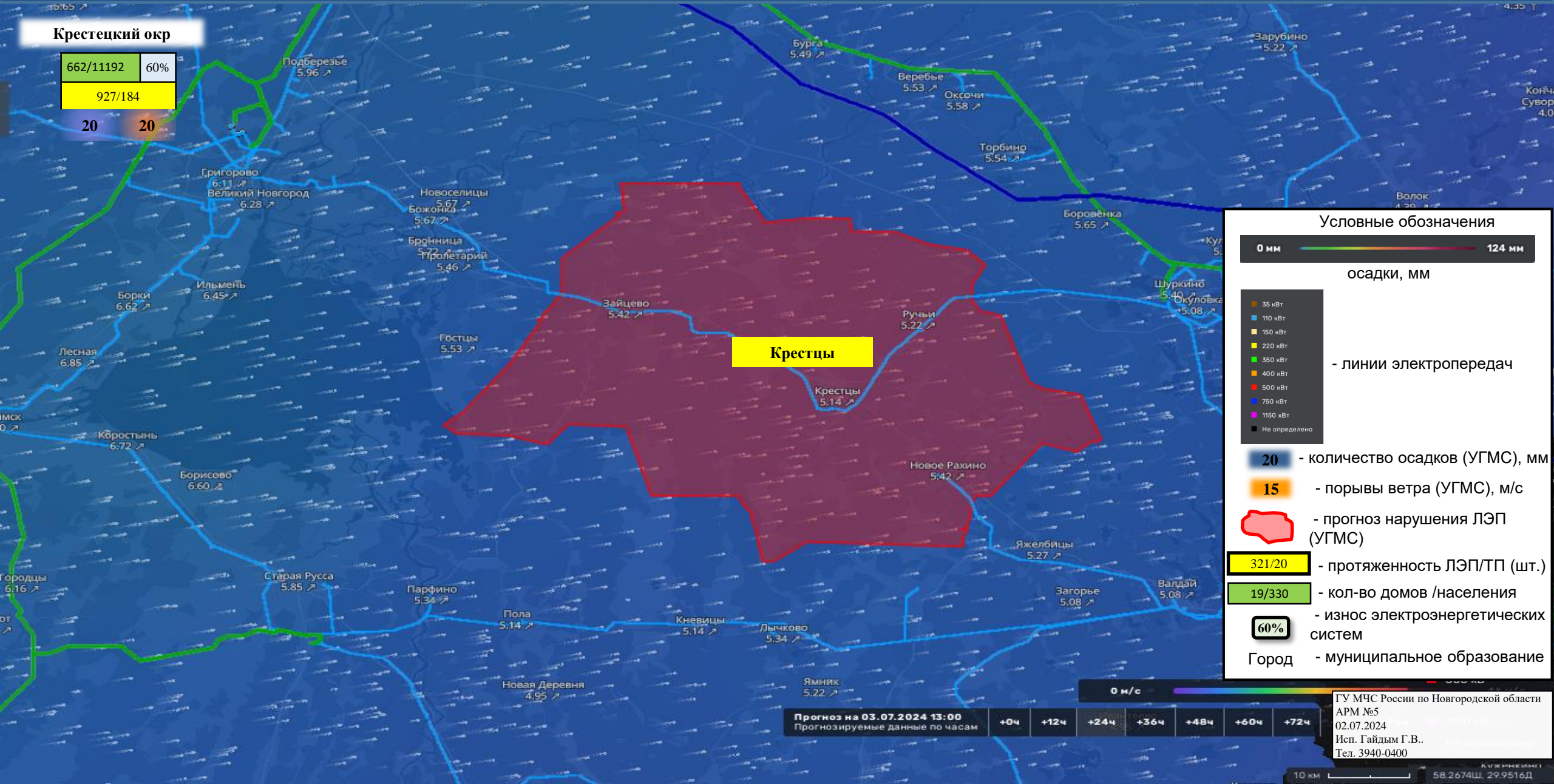
ИНФОРМАЦИОННЫЕ МАТЕРИАЛЫ ПО ПОРЫВАМ ВЕТРА НА ТЕРРИТОРИИ ВОЛОТОВСКОГО МУНИЦИПАЛЬНОГО ОКРУГА НОВГОРОДСКОЙ ОБЛАСТИ (РИСК НАРУШЕНИЯ ЭЛЕКТРОСНАБЖЕНИЯ НА 03.07.2024)



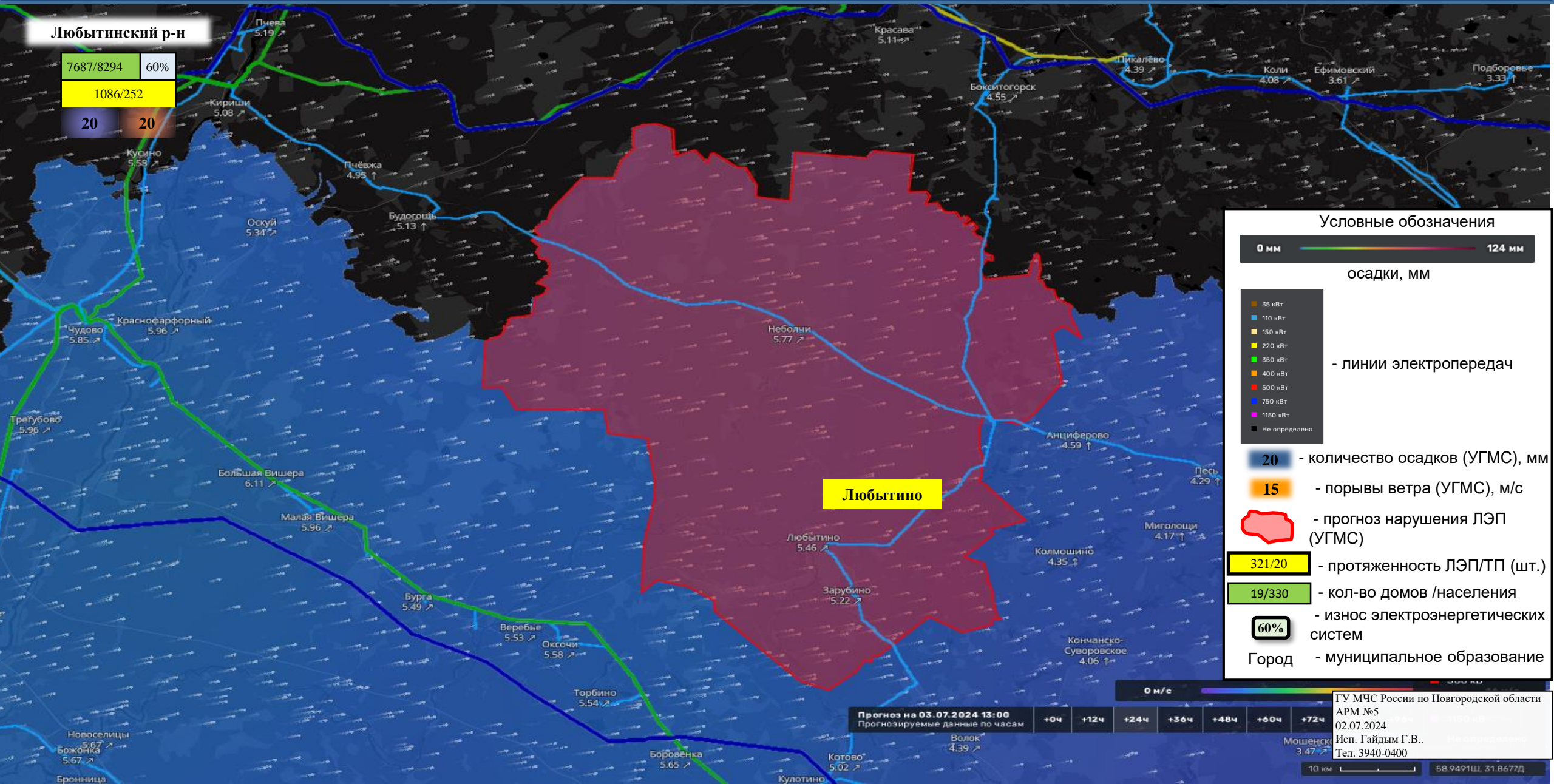
ИНФОРМАЦИОННЫЕ МАТЕРИАЛЫ ПО ПОРЫВАМ ВЕТРА НА ТЕРРИТОРИИ ДЕМЯНСКОГО МУНИЦИПАЛЬНОГО ОКРУГА НОВГОРОДСКОЙ ОБЛАСТИ (РИСК НАРУШЕНИЯ ЭЛЕКТРОСНАБЖЕНИЯ НА 03.07.2024)



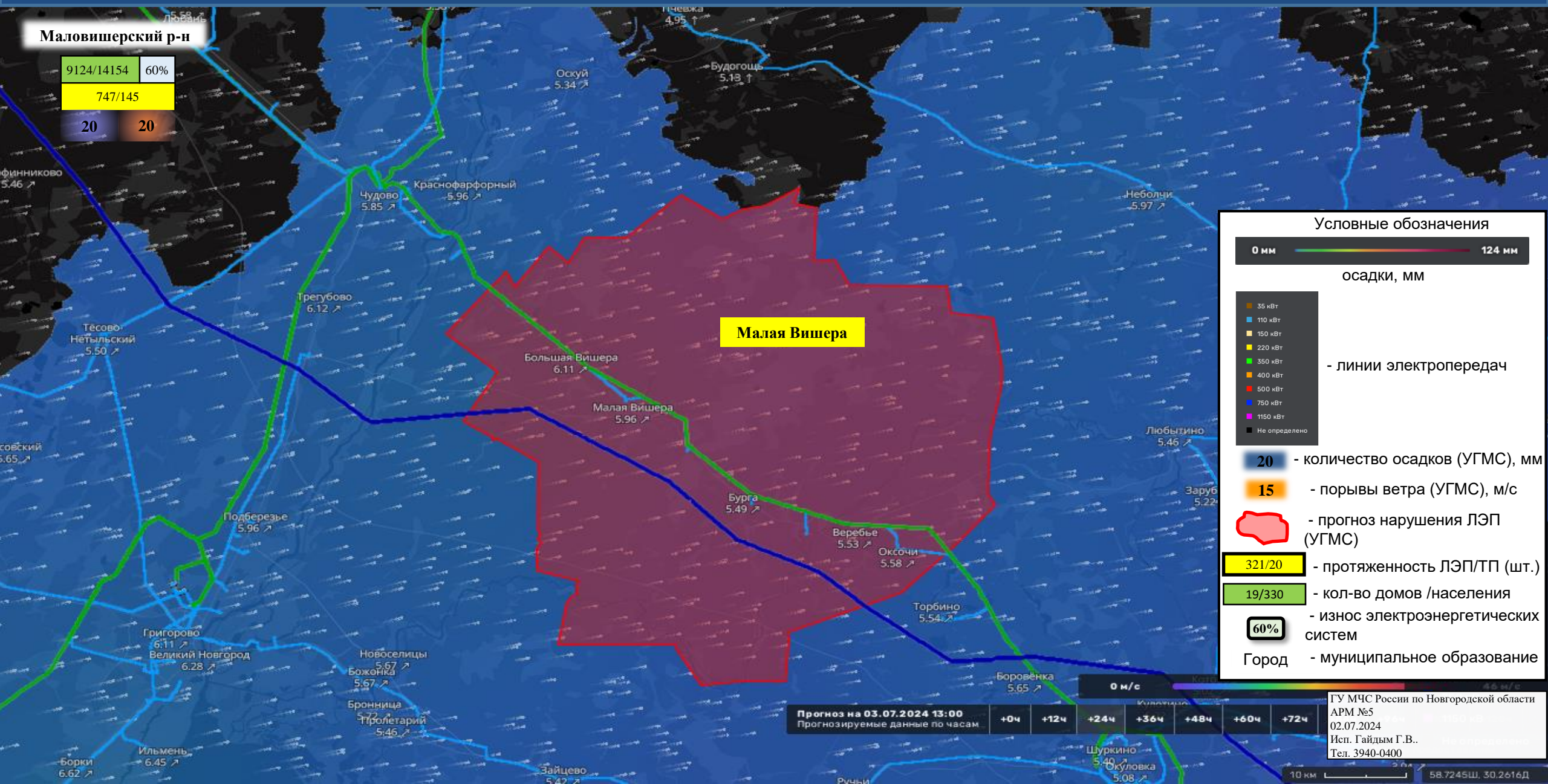
ИНФОРМАЦИОННЫЕ МАТЕРИАЛЫ ПО ПОРЫВАМ ВЕТРА НА ТЕРРИТОРИИ КРЕСТЕЦКОГО МУНИЦИПАЛЬНОГО ОКРУГА НОВГОРОДСКОЙ ОБЛАСТИ (РИСК НАРУШЕНИЯ ЭЛЕКТРОСНАБЖЕНИЯ НА 03.07.2024)



ИНФОРМАЦИОННЫЕ МАТЕРИАЛЫ ПО ПОРЫВАМ ВЕТРА НА ТЕРРИТОРИИ ЛЮБЫТИНСКОГО МУНИЦИПАЛЬНОГО РАЙОНА НОВГОРОДСКОЙ ОБЛАСТИ (РИСК НАРУШЕНИЯ ЭЛЕКТРОСНАБЖЕНИЯ НА 03.07.2024)



ИНФОРМАЦИОННЫЕ МАТЕРИАЛЫ ПО ПОРЫВАМ ВЕТРА НА ТЕРРИТОРИИ МАЛОВИШЕРСКОГО МУНИЦИПАЛЬНОГО РАЙОНА НОВГОРОДСКОЙ ОБЛАСТИ (РИСК НАРУШЕНИЯ ЭЛЕКТРОСНАБЖЕНИЯ НА 03.07.2024)



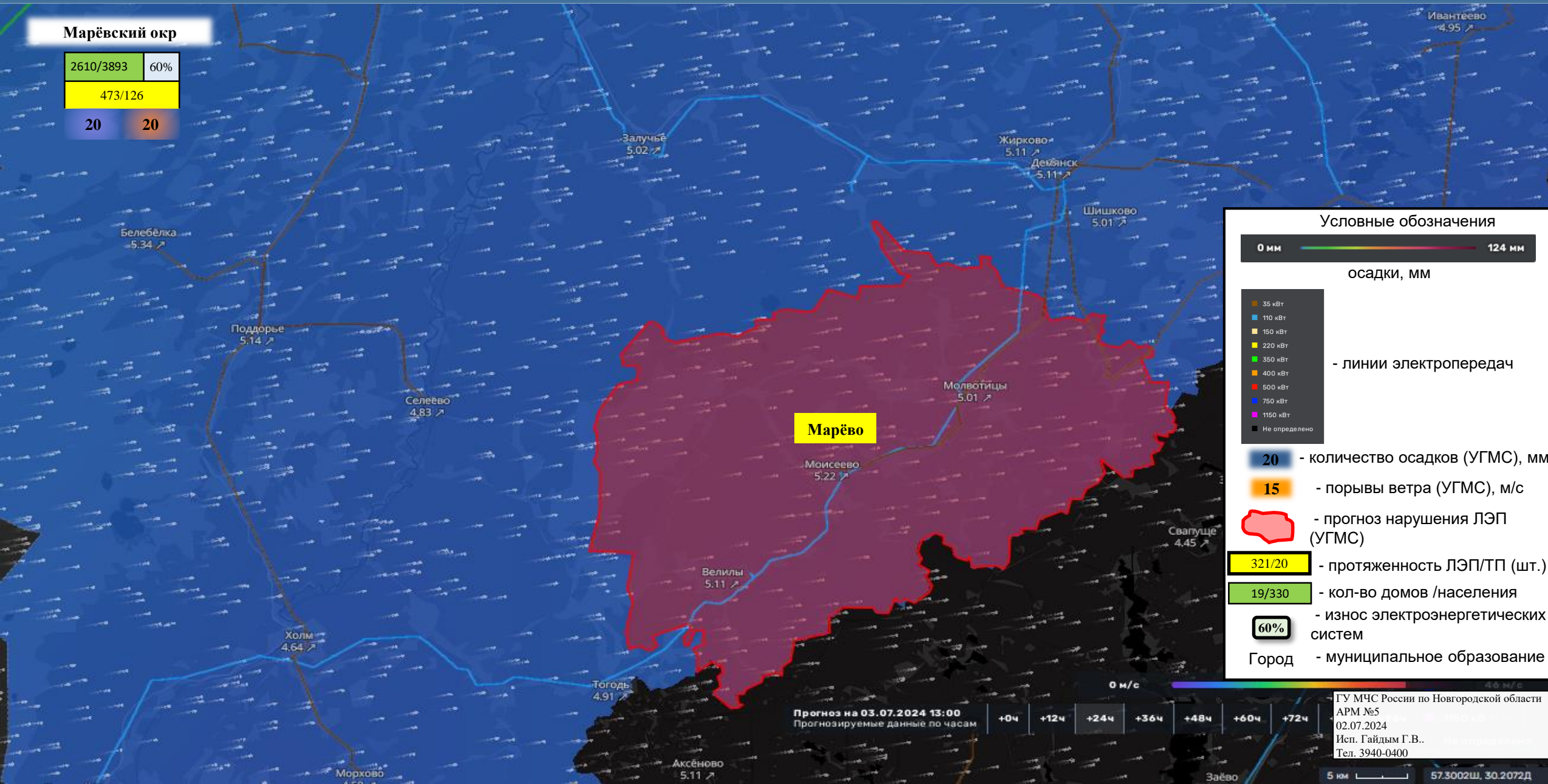
ИНФОРМАЦИОННЫЕ МАТЕРИАЛЫ ПО ПОРЫВАМ ВЕТРА НА ТЕРРИТОРИИ МАРЁВСКОГО МУНИЦИПАЛЬНОГО ОКРУГА НОВГОРОДСКОЙ ОБЛАСТИ (РИСК НАРУШЕНИЯ ЭЛЕКТРОСНАБЖЕНИЯ НА 03.07.2024)

Марёвский окр

2610/3893 60%

473/126

20 20



Условные обозначения

0 мм — 124 мм

осадки, мм

- 35 кВт
- 110 кВт
- 150 кВт
- 220 кВт
- 350 кВт
- 400 кВт
- 600 кВт
- 750 кВт
- 1150 кВт
- Не определено

- линии электропередач

20 - количество осадков (УГМС), мм

15 - порывы ветра (УГМС), м/с

— прогноз нарушения ЛЭП (УГМС)

321/20 - протяженность ЛЭП/ТП (шт.)

19/330 - кол-во домов /населения

60% - износ электроэнергетических систем

Город - муниципальное образование

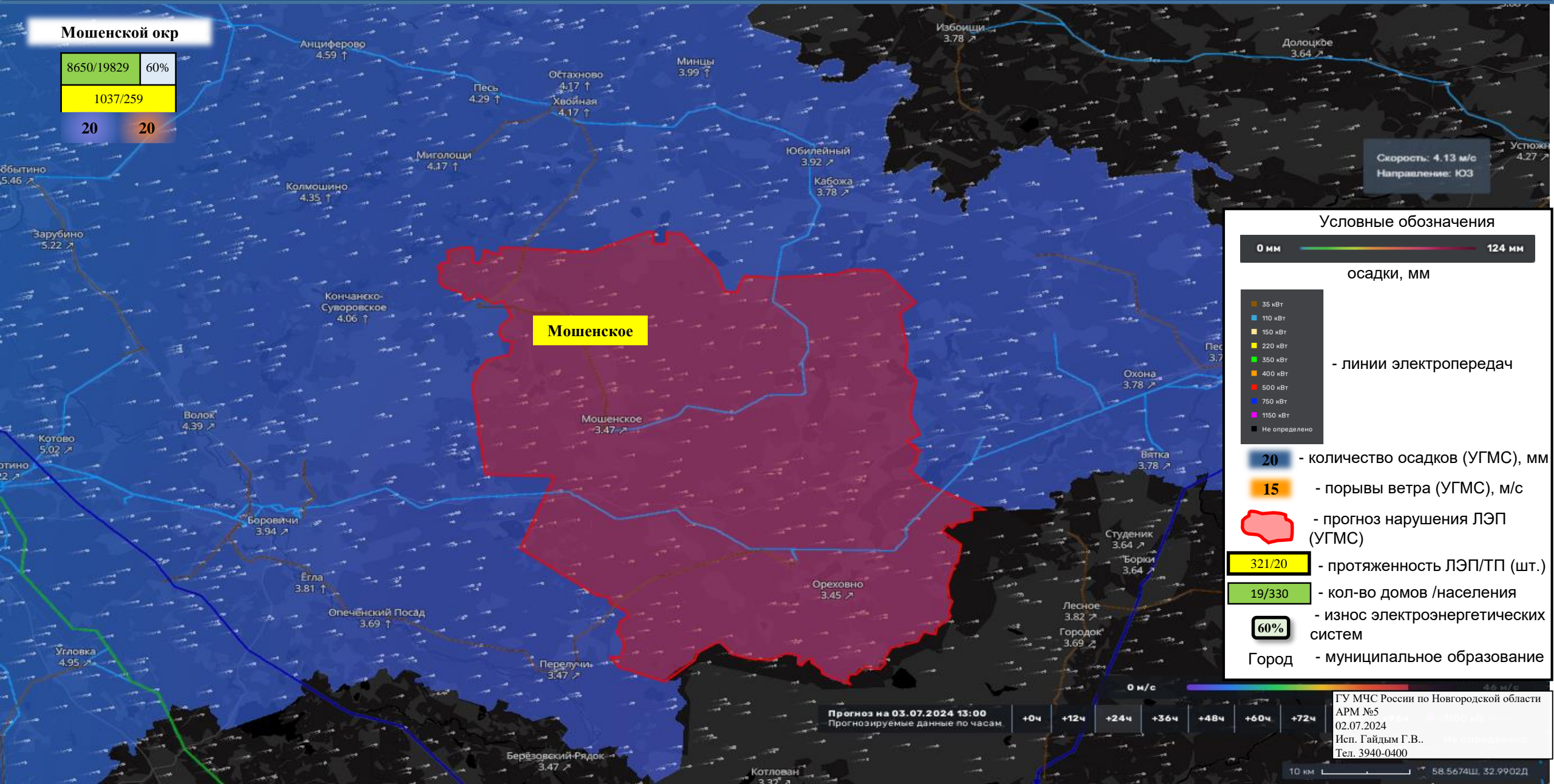
Прогноз на 03.07.2024 13:00
Прогнозируемые данные по часам

+0ч +12ч +24ч +36ч +48ч +60ч +72ч

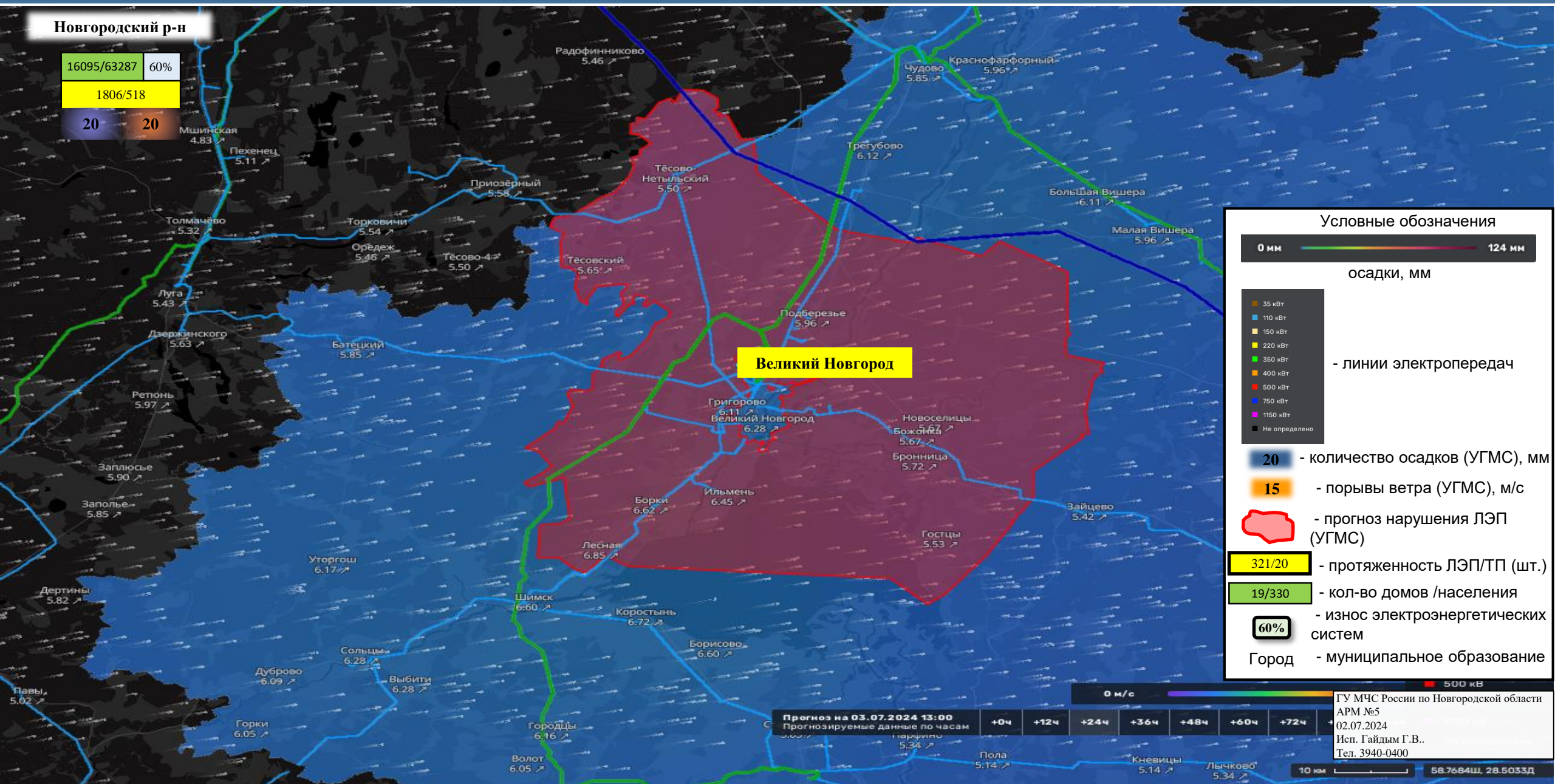
ГУ МЧС России по Новгородской области
АРМ №5
02.07.2024
Исп. Гайдым Г.В.
Тел. 3940-0400

5 км 57.3002Ш, 30.2072Д

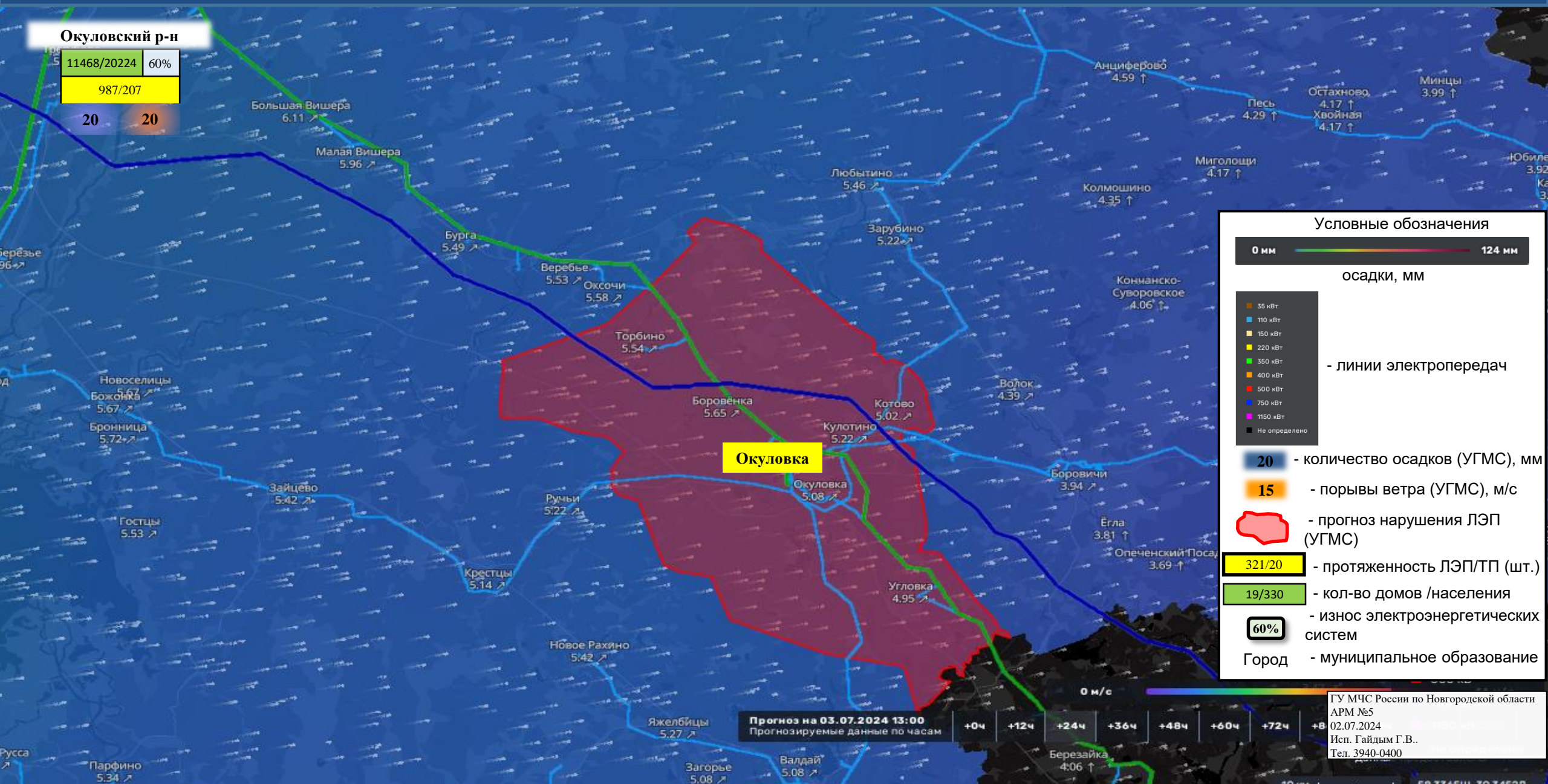
ИНФОРМАЦИОННЫЕ МАТЕРИАЛЫ ПО ПОРЫВАМ ВЕТРА НА ТЕРРИТОРИИ МОШЕНСКОГО МУНИЦИПАЛЬНОГО ОКРУГА НОВГОРОДСКОЙ ОБЛАСТИ (РИСК НАРУШЕНИЯ ЭЛЕКТРОСНАБЖЕНИЯ НА 03.07.2024)



ИНФОРМАЦИОННЫЕ МАТЕРИАЛЫ ПО ПОРЫВАМ ВЕТРА НА ТЕРРИТОРИИ НОВГОРОДСКОГО МУНИЦИПАЛЬНОГО РАЙОНА НОВГОРОДСКОЙ ОБЛАСТИ (РИСК НАРУШЕНИЯ ЭЛЕКТРОСНАБЖЕНИЯ НА 03.07.2024)



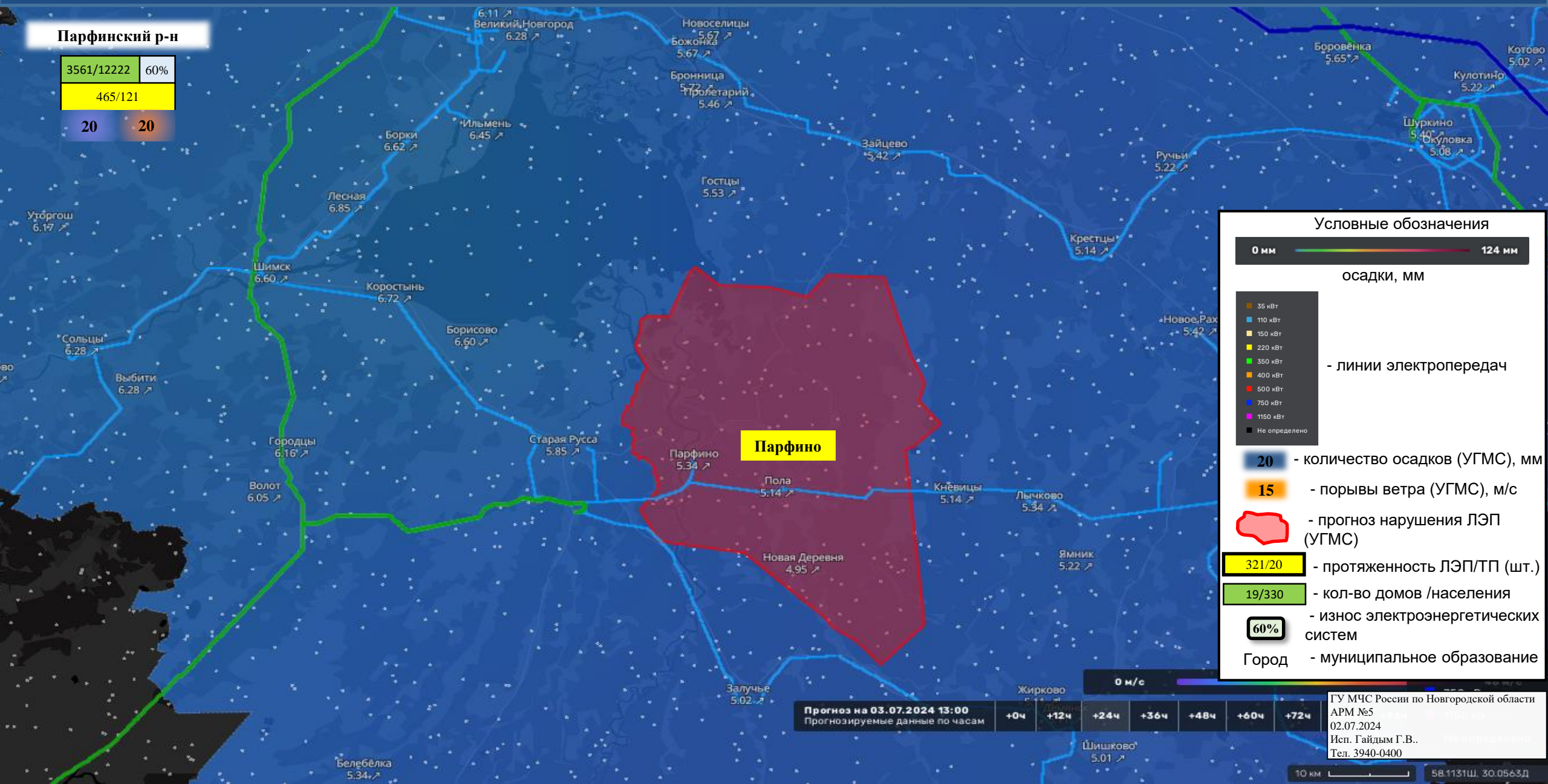
ИНФОРМАЦИОННЫЕ МАТЕРИАЛЫ ПО ПОРЫВАМ ВЕТРА НА ТЕРРИТОРИИ ОКУЛОВСКОГО МУНИЦИПАЛЬНОГО РАЙОНА НОВГОРОДСКОЙ ОБЛАСТИ (РИСК НАРУШЕНИЯ ЭЛЕКТРОСНАБЖЕНИЯ НА 03.07.2024)



ИНФОРМАЦИОННЫЕ МАТЕРИАЛЫ ПО ПОРЫВАМ ВЕТРА НА ТЕРРИТОРИИ ПАРФИНСКОГО МУНИЦИПАЛЬНОГО РАЙОНА НОВГОРОДСКОЙ ОБЛАСТИ (РИСК НАРУШЕНИЯ ЭЛЕКТРОСНАБЖЕНИЯ НА 03.07.2024)

Парфинский р-н

3561/12222	60%
465/121	
20	20



Условные обозначения



осадки, мм

- 35 кВт
- 110 кВт
- 150 кВт
- 220 кВт
- 350 кВт
- 400 кВт
- 600 кВт
- 750 кВт
- 1150 кВт
- Не определено

- линии электропередач

- 20** - количество осадков (УГМС), мм
- 15** - порывы ветра (УГМС), м/с
- прогноз нарушения ЛЭП (УГМС)
- 321/20** - протяженность ЛЭП/ТП (шт.)
- 19/330** - кол-во домов /населения
- 60%** - износ электроэнергетических систем
- Город - муниципальное образование

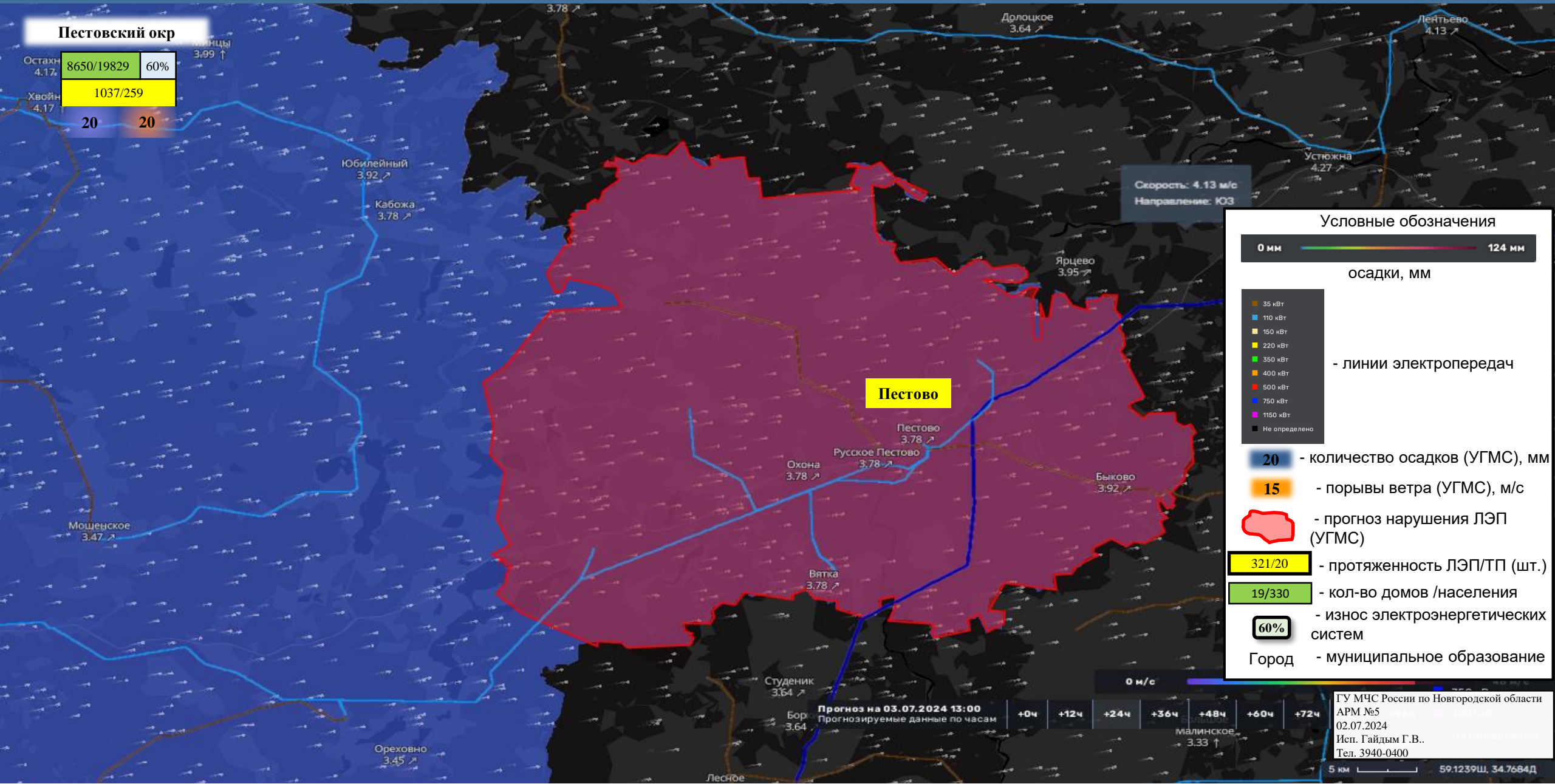
Прогноз на 03.07.2024 13:00

Прогнозируемые данные по часам

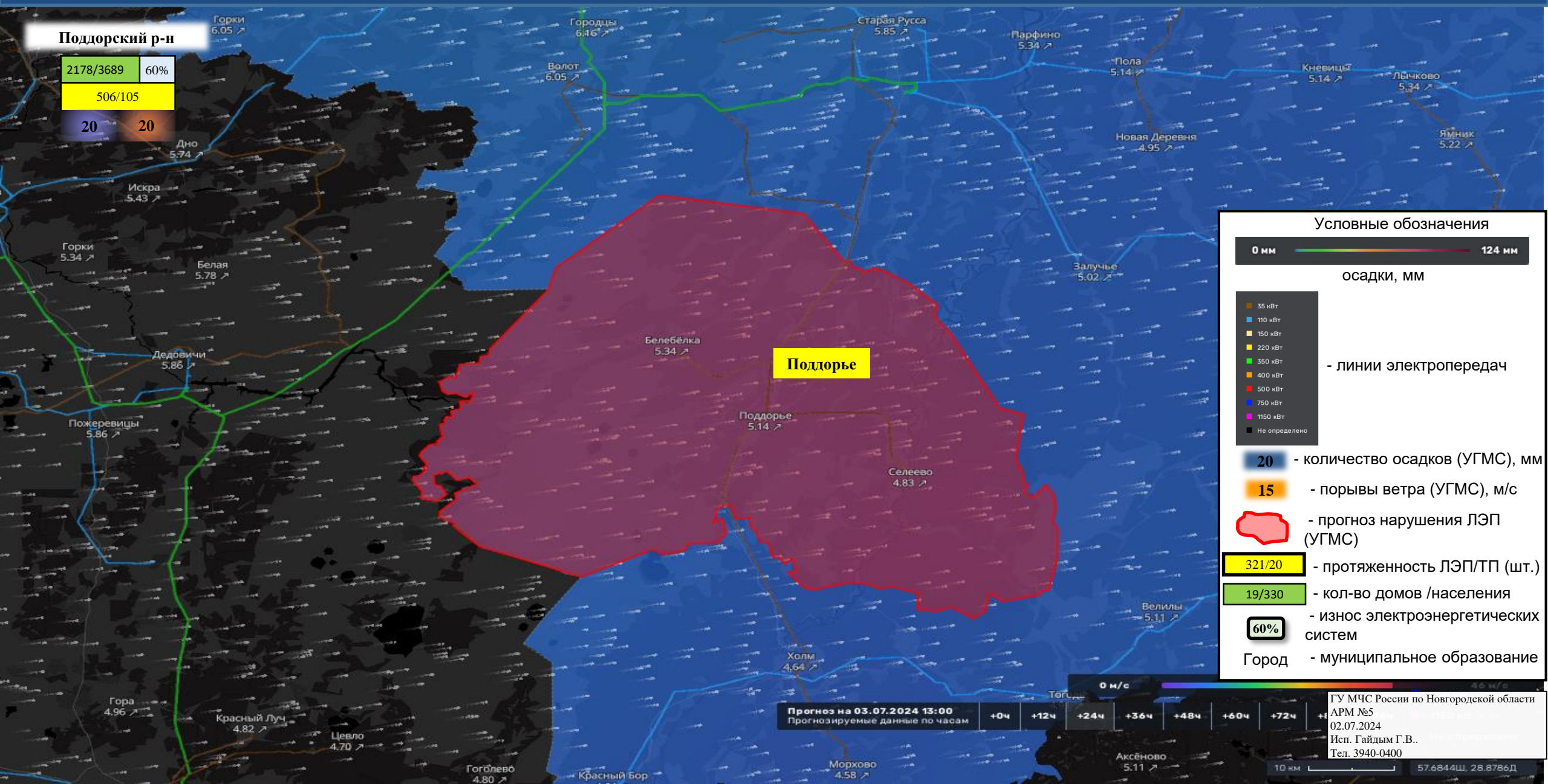
+0ч	+12ч	+24ч	+36ч	+48ч	+60ч	+72ч
-----	------	------	------	------	------	------

ГУ МЧС России по Новгородской области
АРМ №5
02.07.2024
Исп. Гайдым Г.В.
Тел. 3940-0400

ИНФОРМАЦИОННЫЕ МАТЕРИАЛЫ ПО ПОРЫВАМ ВЕТРА НА ТЕРРИТОРИИ ПЕСТОВСКОГО МУНИЦИПАЛЬНОГО ОКРУГА НОВГОРОДСКОЙ ОБЛАСТИ (РИСК НАРУШЕНИЯ ЭЛЕКТРОСНАБЖЕНИЯ НА 03.07.2024)



ИНФОРМАЦИОННЫЕ МАТЕРИАЛЫ ПО ПОРЫВАМ ВЕТРА НА ТЕРРИТОРИИ ПОДДОРСКОГО МУНИЦИПАЛЬНОГО РАЙОНА НОВГОРОДСКОЙ ОБЛАСТИ (РИСК НАРУШЕНИЯ ЭЛЕКТРОСНАБЖЕНИЯ НА 03.07.2024)



Поддорский р-н

2178/3689	60%
506/105	
20	20

Условные обозначения

0 мм ————— 124 мм

осадки, мм

- 35 кВт
- 110 кВт
- 150 кВт
- 220 кВт
- 350 кВт
- 400 кВт
- 600 кВт
- 750 кВт
- 1150 кВт
- Не определено

- линии электропередач

20 - количество осадков (УГМС), мм

15 - порывы ветра (УГМС), м/с

Red outline - прогноз нарушения ЛЭП (УГМС)

321/20 - протяженность ЛЭП/ТП (шт.)

19/330 - кол-во домов /населения

60% - износ электроэнергетических систем

Город - муниципальное образование

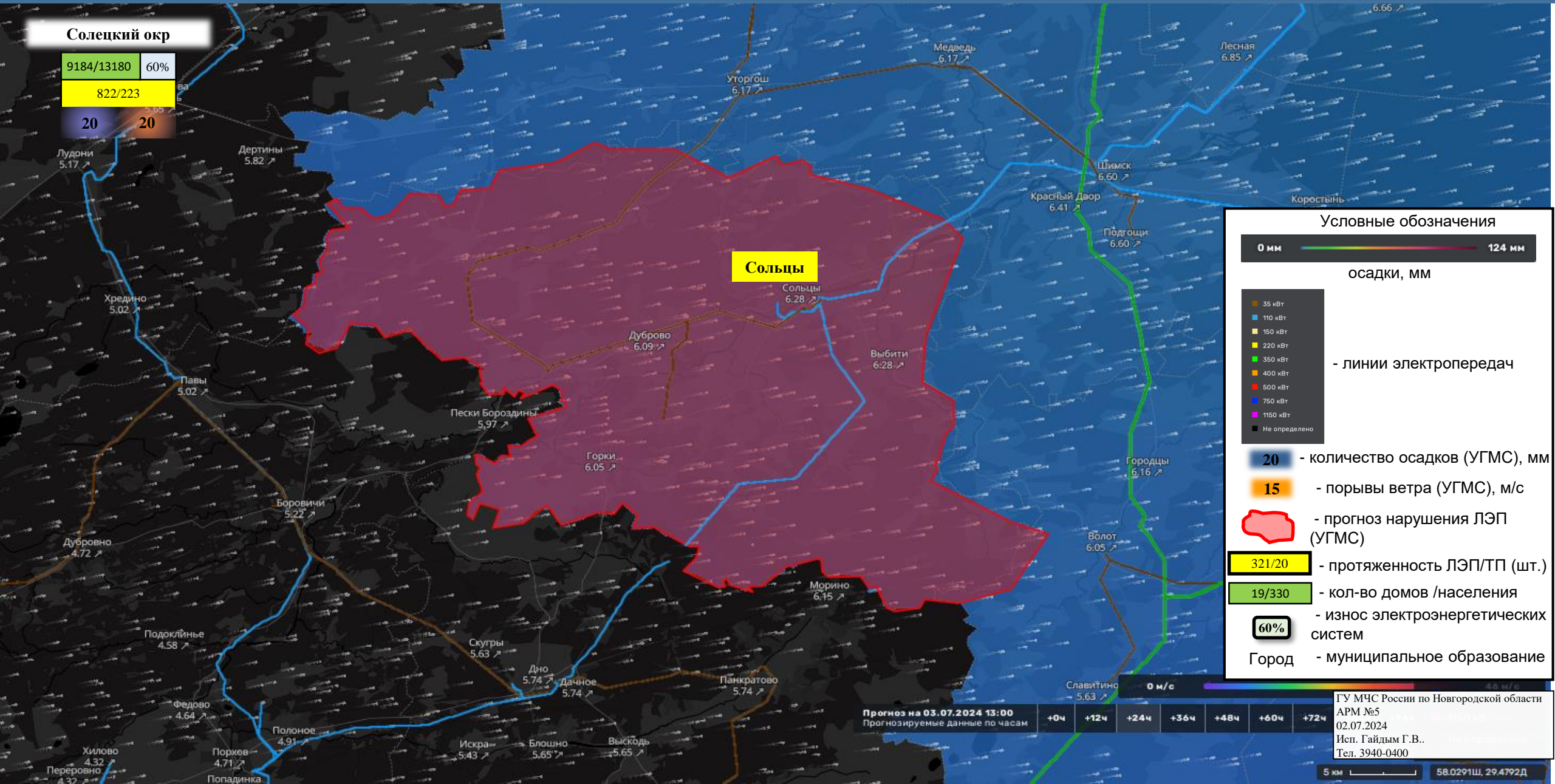
Прогноз на 03.07.2024 13:00
Прогнозируемые данные по часам

+0ч	+12ч	+24ч	+36ч	+48ч	+60ч	+72ч	+84ч
-----	------	------	------	------	------	------	------

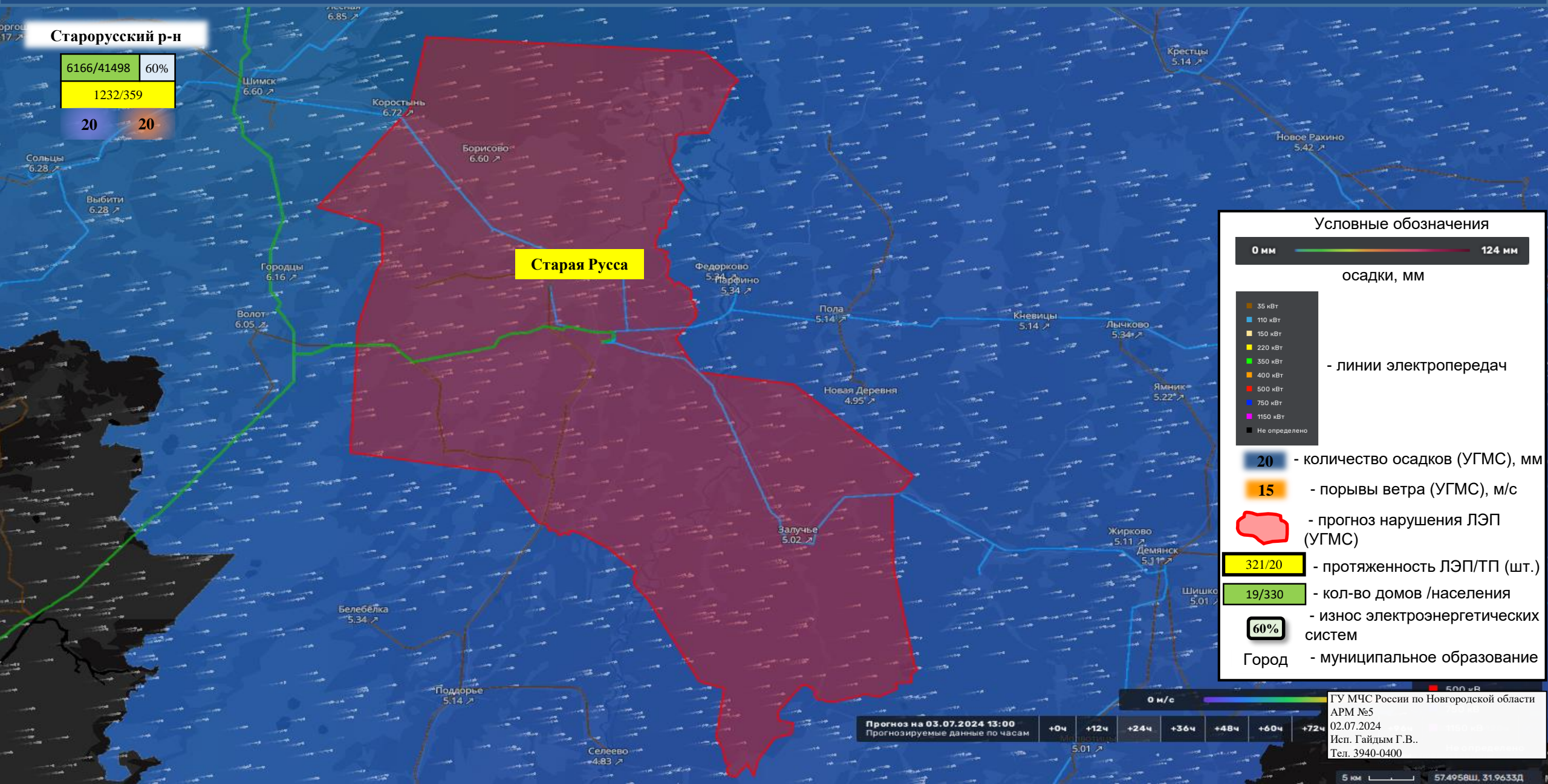
ГУ МЧС России по Новгородской области
АРМ №5
02.07.2024
Исп. Гайдым Г.В.
Тел. 3940-0400

57.6844Ш; 28.8786Д

ИНФОРМАЦИОННЫЕ МАТЕРИАЛЫ ПО ПОРЫВАМ ВЕТРА НА ТЕРРИТОРИИ СОЛЕЦКОГО МУНИЦИПАЛЬНОГО ОКРУГА НОВГОРОДСКОЙ ОБЛАСТИ (РИСК НАРУШЕНИЯ ЭЛЕКТРОСНАБЖЕНИЯ НА 03.07.2024)



ИНФОРМАЦИОННЫЕ МАТЕРИАЛЫ ПО ПОРЫВАМ ВЕТРА НА ТЕРРИТОРИИ СТАРОРУССКОГО МУНИЦИПАЛЬНОГО РАЙОНА НОВГОРОДСКОЙ ОБЛАСТИ (РИСК НАРУШЕНИЯ ЭЛЕКТРОСНАБЖЕНИЯ НА 03.07.2024)



Старорусский р-н

6166/41498	60%
1232/359	
20	20

Старая Русса

Условные обозначения



осадки, мм

- 35 кВт
- 110 кВт
- 150 кВт
- 220 кВт
- 350 кВт
- 400 кВт
- 600 кВт
- 750 кВт
- 1150 кВт
- Не определено

- линии электропередач

20 - количество осадков (УГМС), мм

15 - порывы ветра (УГМС), м/с

Red outline - прогноз нарушения ЛЭП (УГМС)

321/20 - протяженность ЛЭП/ТП (шт.)

19/330 - кол-во домов /населения

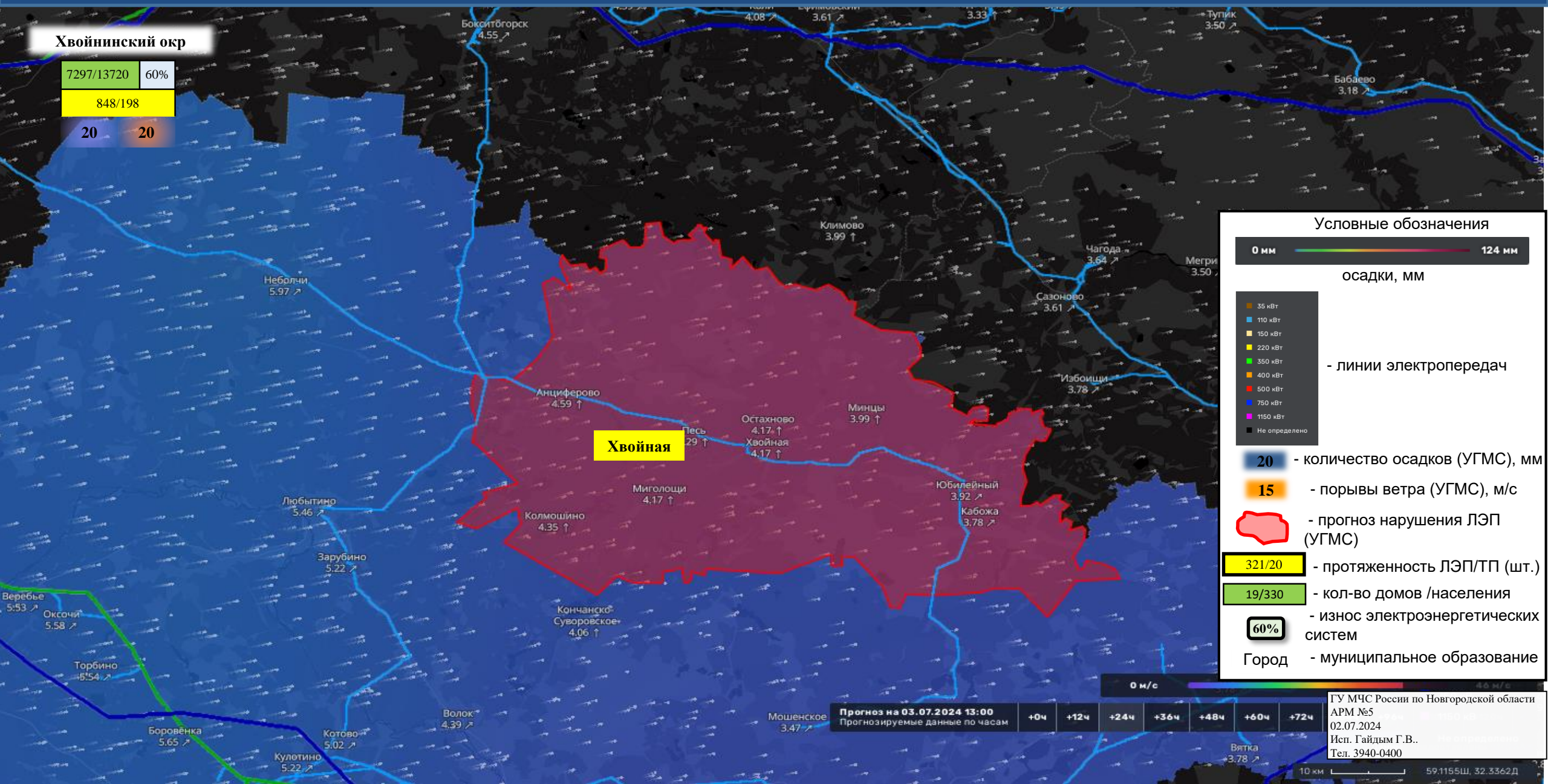
60% - износ электроэнергетических систем

Город - муниципальное образование

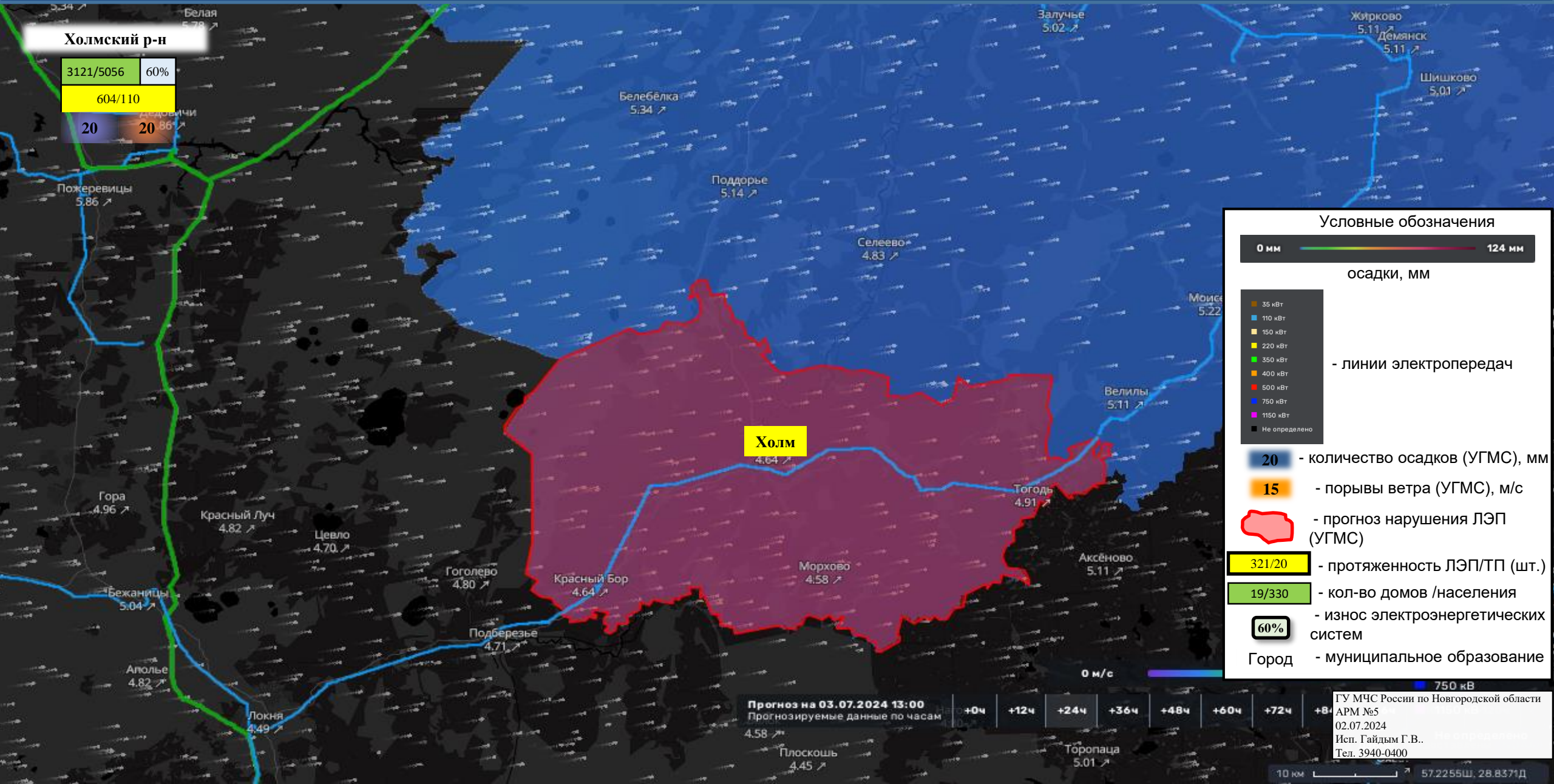
Прогноз на 03.07.2024 13:00
Прогнозируемые данные по часам: +0ч, +12ч, +24ч, +36ч, +48ч, +60ч, +72ч

ГУ МЧС России по Новгородской области
АРМ №5
02.07.2024
Исп. Гайдым Г.В.,
Тел. 3940-0400

ИНФОРМАЦИОННЫЕ МАТЕРИАЛЫ ПО ПОРЫВАМ ВЕТРА НА ТЕРРИТОРИИ ХВОЙНИНСКОГО МУНИЦИПАЛЬНОГО ОКРУГА НОВГОРОДСКОЙ ОБЛАСТИ (РИСК НАРУШЕНИЯ ЭЛЕКТРОСНАБЖЕНИЯ НА 03.07.2024)



ИНФОРМАЦИОННЫЕ МАТЕРИАЛЫ ПО ПОРЫВАМ ВЕТРА НА ТЕРРИТОРИИ ХОЛМСКОГО МУНИЦИПАЛЬНОГО РАЙОНА НОВГОРОДСКОЙ ОБЛАСТИ (РИСК НАРУШЕНИЯ ЭЛЕКТРОСНАБЖЕНИЯ НА 03.07.2024)



Холмский р-н

3121/5056 | 60%
604/110

20 | 20

Холм

4.64

Условные обозначения

0 мм ————— 124 мм

осадки, мм

- 35 кВт
- 110 кВт
- 150 кВт
- 220 кВт
- 350 кВт
- 400 кВт
- 600 кВт
- 750 кВт
- 1150 кВт
- Не определено

- линии электропередач

20 - количество осадков (УГМС), мм

15 - порывы ветра (УГМС), м/с

[Red outline] - прогноз нарушения ЛЭП (УГМС)

321/20 - протяженность ЛЭП/ТП (шт.)

19/330 - кол-во домов /населения

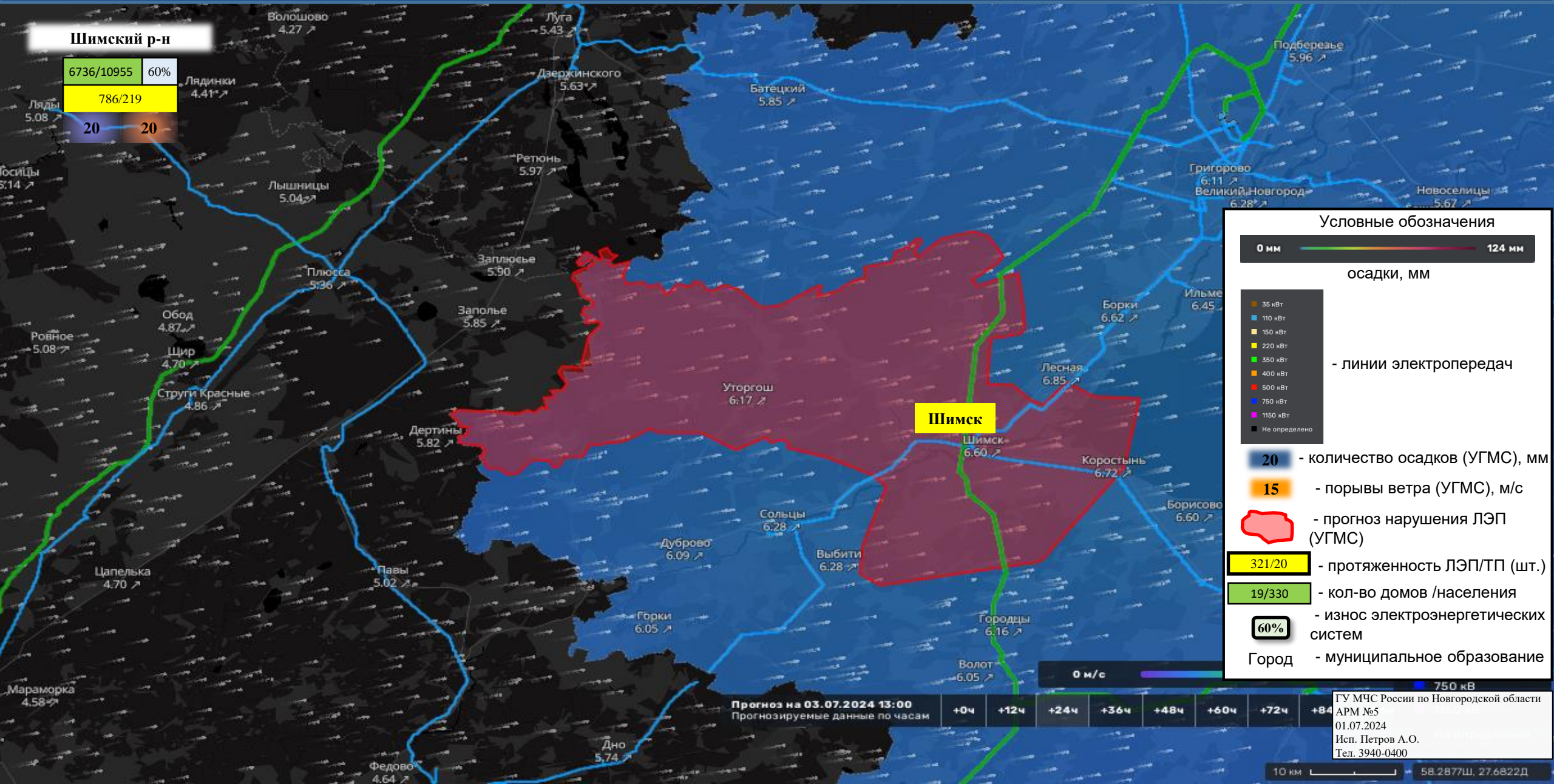
60% - износ электроэнергетических систем

Город - муниципальное образование

ИНФОРМАЦИОННЫЕ МАТЕРИАЛЫ ПО ПОРЫВАМ ВЕТРА НА ТЕРРИТОРИИ ЧУДОВСКОГО МУНИЦИПАЛЬНОГО РАЙОНА НОВГОРОДСКОЙ ОБЛАСТИ (РИСК НАРУШЕНИЯ ЭЛЕКТРОСНАБЖЕНИЯ НА 03.07.2024)

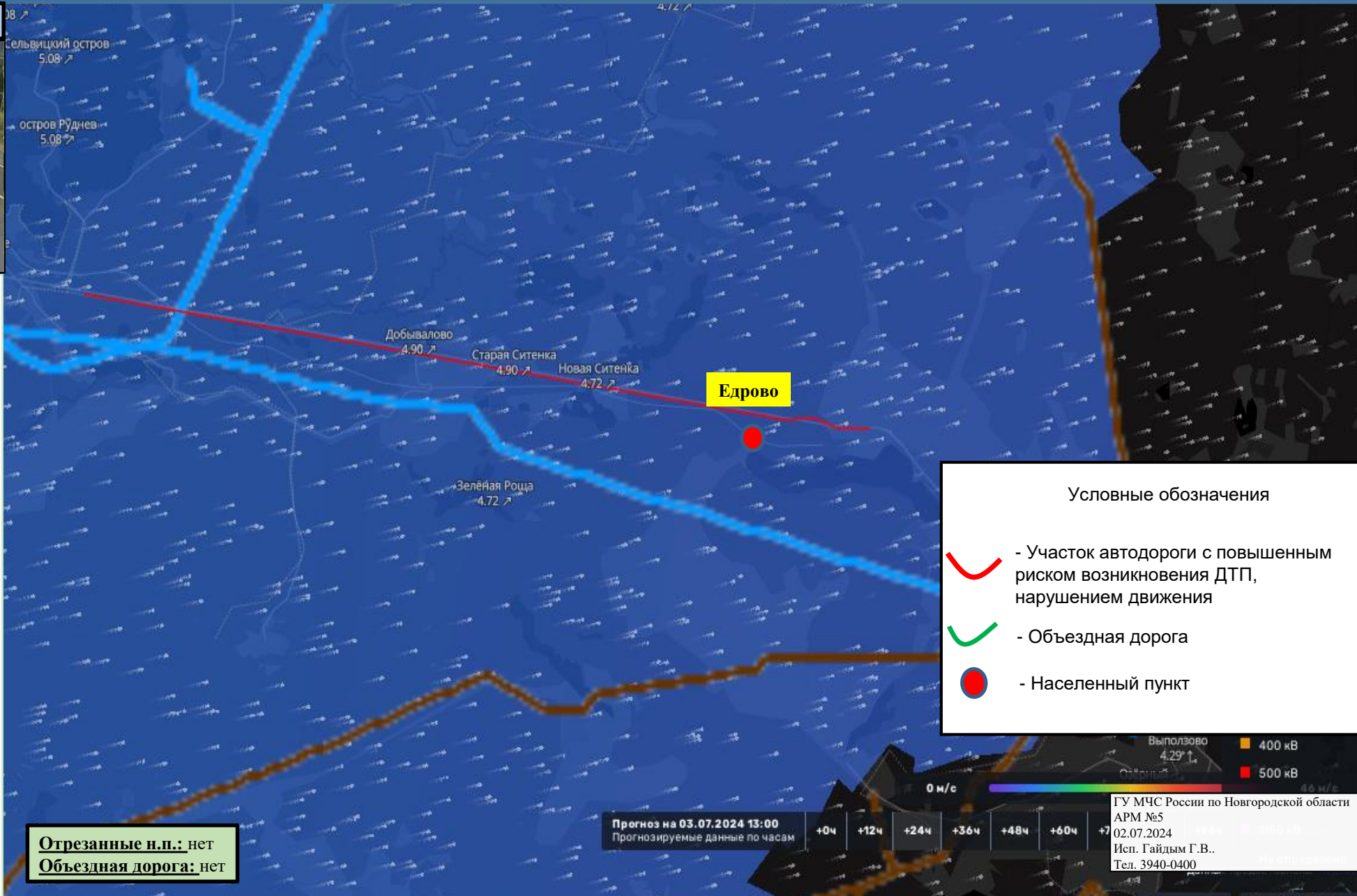


ИНФОРМАЦИОННЫЕ МАТЕРИАЛЫ ПО ПОРЫВАМ ВЕТРА НА ТЕРРИТОРИИ ШИМСКОГО МУНИЦИПАЛЬНОГО РАЙОНА НОВГОРОДСКОЙ ОБЛАСТИ (РИСК НАРУШЕНИЯ ЭЛЕКТРОСНАБЖЕНИЯ НА 03.07.2024)



ИНФОРМАЦИОННЫЕ МАТЕРИАЛЫ ПО РИСКУ НАРУШЕНИЯ ТРАНСПОРТНОГО СООБЩЕНИЯ, СВЯЗАННЫХ С НЕБЛАГОПРИЯТНЫМИ МЕТЕОЯВЛЕНИЯМИ НА ФАД М-10 В НОВГОРОДСКОЙ ОБЛАСТИ НА 03.07.2024

Камера ФАД



Условные обозначения

- Участок автодороги с повышенным риском возникновения ДТП, нарушением движения
- Объездная дорога
- Населенный пункт

Опасные участки на автодорогах (ТО) — ×

М-10 Новгородская обл, Валдайский р-н (369-386 км)

Координаты (Ш, Д)	57.9380 33.4526 57°56'16"N 33°27'9"E
Дата внесения информации	24 июня 2022 12:00
Название участка	М-10 Новгородская обл, Валдайский р-н (369-386 км)
Тип риска	ДТП
Тип опасного участка	участки автомобильной дороги с ограниченной видимостью (спуск/подъем, крутой поворот)
Название дороги	М-10 "Россия" Москва-Тверь-Великий Новгород-Санкт-Петербург
Код дороги	М-10
Начало опасного участка (км)	369
Конец опасного участка (км)	386
Регион	Новгородская область
Ответственная организация	ФКУ "Управление Автомобильной Магистралей Ордена Ленина "Москва-Санкт-Петербург" Федерального Дорожного хозяйства"

Отрезанные н.п.: нет
Объездная дорога: нет

Прогноз на 03.07.2024 13:00
Прогнозируемые данные по часам

+0ч	+12ч	+24ч	+36ч	+48ч	+60ч	+72ч
-----	------	------	------	------	------	------

Выползово 4.29° ↑
0 м/с

400 кВ
500 кВ

ГУ МЧС России по Новгородской области
АРМ №5
02.07.2024
Исп. Гайдым Г.В.
Тел. 3940-0400

ИНФОРМАЦИОННЫЕ МАТЕРИАЛЫ ПО РИСКУ НАРУШЕНИЯ ТРАНСПОРТНОГО СООБЩЕНИЯ, СВЯЗАННЫХ С НЕБЛАГОПРИЯТНЫМИ МЕТЕОЯВЛЕНИЯМИ НА ФАД М-10 В НОВГОРОДСКОЙ ОБЛАСТИ НА 03.07.2024

Камера ФАД



Опасные участки на автодорогах (ТО)

М-10 Новгородская обл, Валдайский р-н (385 – 390 км)

Координаты (Д, Ш) 32.9932 58.0350
58° 2' 5" N 32° 59' 35" E

Дата внесения информации 24 июня 2022 12:59

Название участка М-10 Новгородская обл,
Валдайский р-н (385 – 390 км)

Тип риска ДТП

Тип опасного участка участки автомобильной
дороги с ограниченной
видимостью (спуск/
подъем, крутой поворот)

Название дороги М-10 "Россия" Москва-
Тверь-Великий Новгород-
Санкт-Петербург

Код дороги М-10

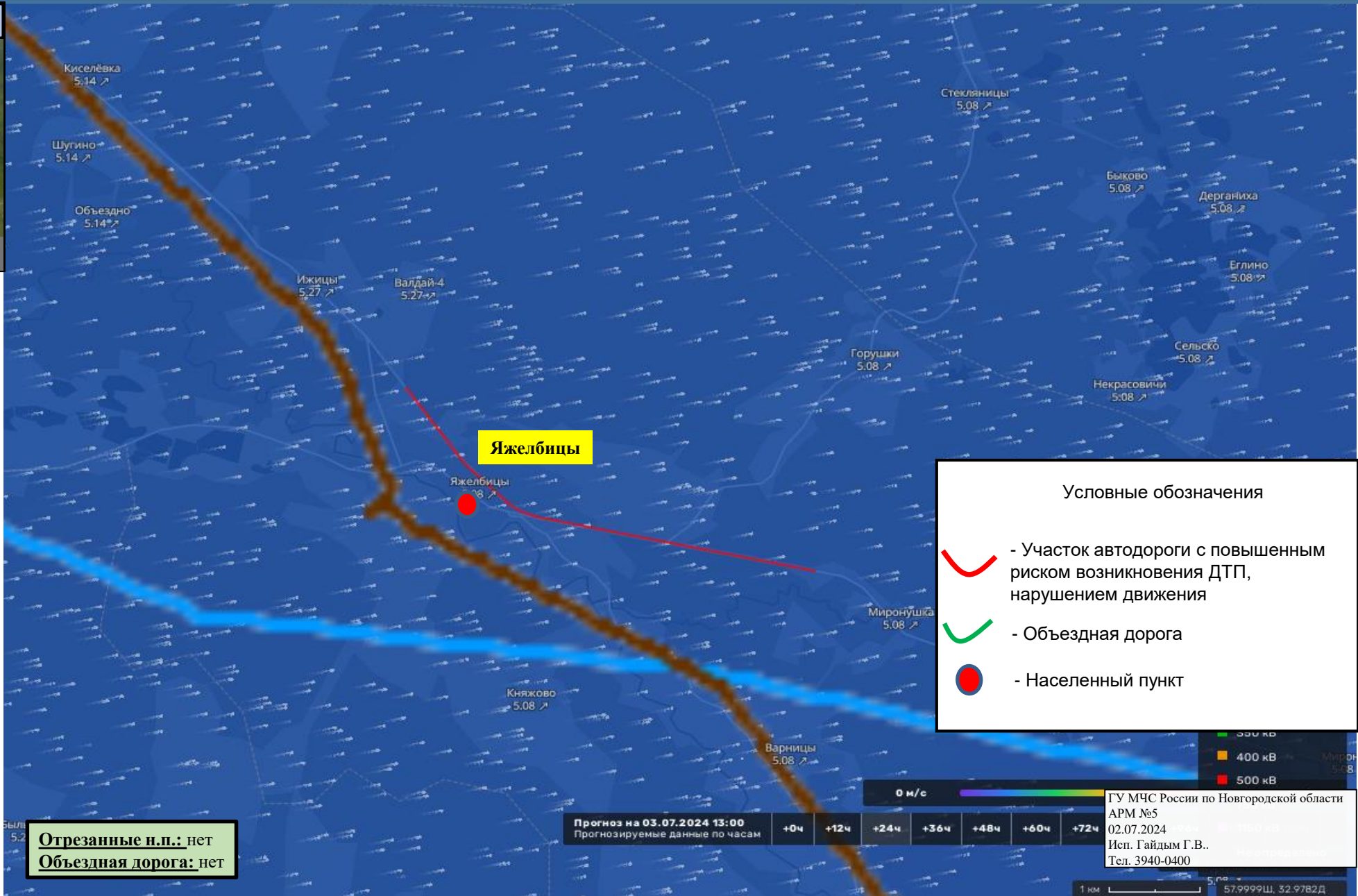
Начало опасного участка (км) 385

Конец опасного участка (км) 390

Регион Новгородская область

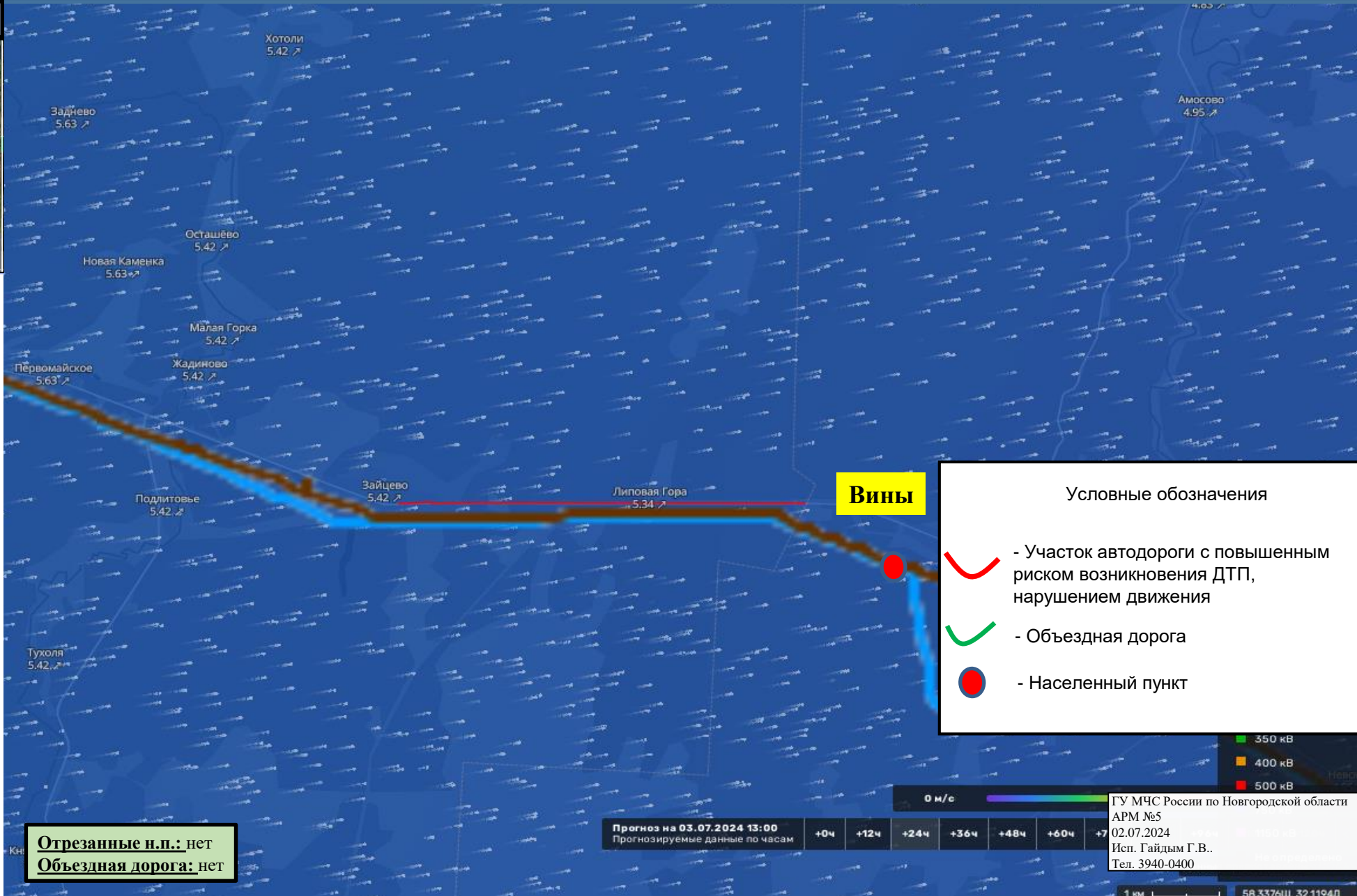
Ответственная организация ФКУ "Управление
Автомобильной
Магистральной Ордена Ленина
"Москва-Санкт-Петербург"
Федерального Дорожного
хозяйства"

Отрезанные н.п.: нет
Объездная дорога: нет






ИНФОРМАЦИОННЫЕ МАТЕРИАЛЫ ПО РИСКУ НАРУШЕНИЯ ТРАНСПОРТНОГО СООБЩЕНИЯ, СВЯЗАННЫХ С НЕБЛАГОПРИЯТНЫМИ МЕТЕОЯВЛЕНИЯМИ НА ФАД М-10 В НОВГОРОДСКОЙ ОБЛАСТИ НА 03.07.2024

Камера ФАД



Винны

Условные обозначения

-  - Участок автодороги с повышенным риском возникновения ДТП, нарушением движения
-  - Объездная дорога
-  - Населенный пункт

-  350 кВ
-  400 кВ
-  500 кВ

Прогноз на 03.07.2024 13:00
 Прогнозируемые данные по часам: +0ч +12ч +24ч +36ч +48ч +60ч +72ч

ГУ МЧС России по Новгородской области
 АРМ №5
 02.07.2024
 Исп. Гайдым Г.В.,
 Тел. 3940-0400

Отрезанные н.п.: нет
Объездная дорога: нет

Опасные участки на автодорогах (ТО) ✕

М-10 Новгородская обл. Крестецкий р-н (467-474 км)

Координаты (Д, Ш)	32.1246 58.3672 58° 22' 2" N 32° 7' 28" E
Дата внесения информации	24 июня 2022 12:00
Название участка	М-10 Новгородская обл. Крестецкий р-н (467-474 км)
Тип риска	ДТП
Тип опасного участка	участки автомобильной дороги с ограниченной видимостью (спуск/подъем, крутой поворот)
Название дороги	М-10 "Россия" Москва-Тверь-Великий Новгород-Санкт-Петербург
Код дороги	М-10
Начало опасного участка (км)	467
Конец опасного участка (км)	474
Регион	Новгородская область
Ответственная организация	ФКУ "Управление Автомобильной Магистральной Ординария Ленинградского Федерального Дорожного хозяйства"

ИНФОРМАЦИОННЫЕ МАТЕРИАЛЫ ПО РИСКУ НАРУШЕНИЯ ТРАНСПОРТНОГО СООБЩЕНИЯ, СВЯЗАННЫХ С НЕБЛАГОПРИЯТНЫМИ МЕТЕОЯВЛЕНИЯМИ НА ФАД М-10 В НОВГОРОДСКОЙ ОБЛАСТИ НА 03.07.2024

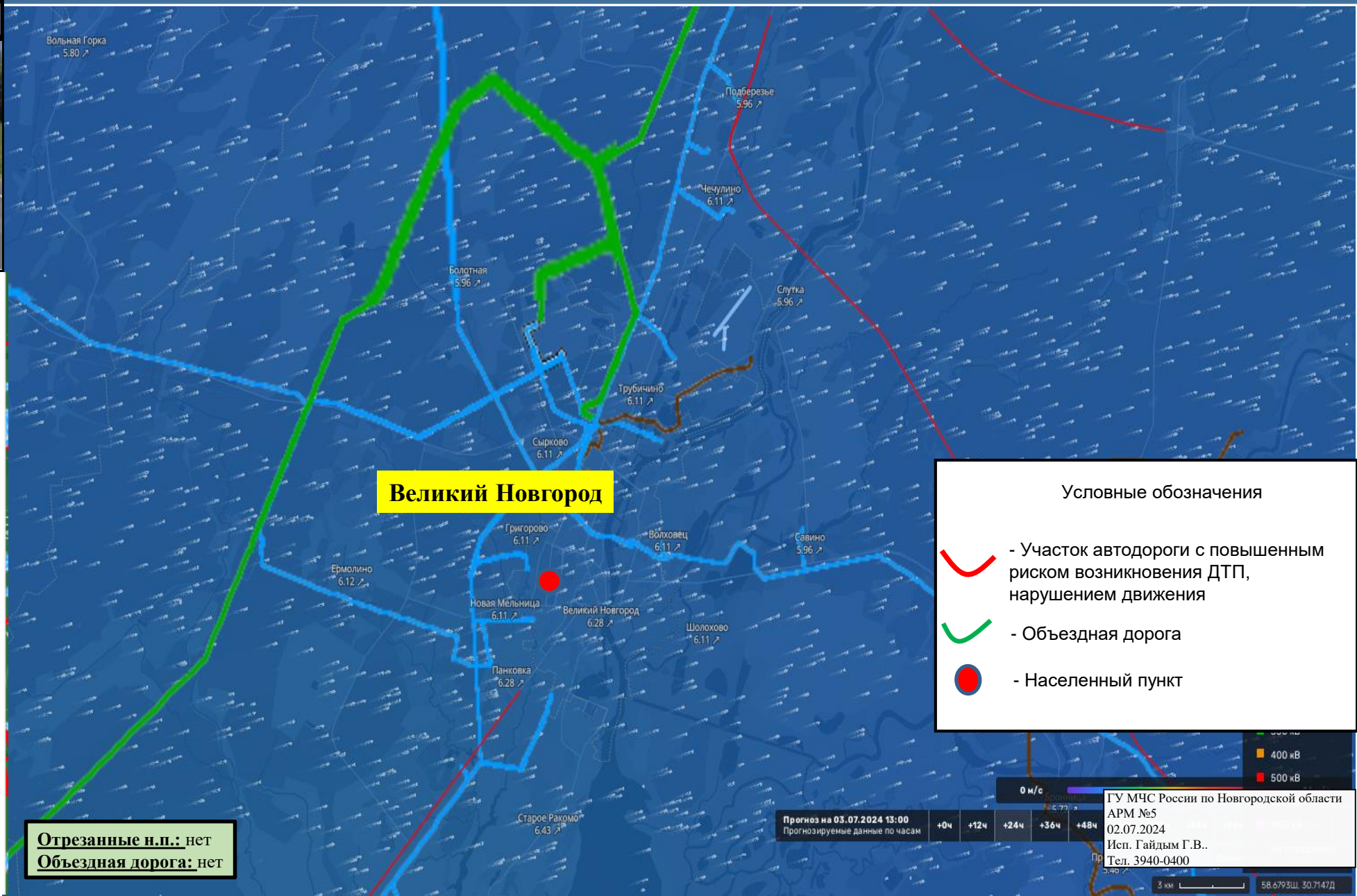
Камера ФАД



26.2°
38°
35.7°
60.6%
1.1 м/с
0 мм/ч

Опасные участки на автомобильных дорогах (Росавтодор)	
М-10 Россия (486-593)	
Координаты (Д, Ш)	31.6426 58.5587 58° 33' 31" N 31° 38' 33" E
Дата внесения информации	20 ноября 2020 01:20
Название участка	М-10 Россия (486-593)
Тип риска	Химзавод
Тип опасного участка	участки дорог в зоне опасных объектов
Название дороги	«Россия» Москва - Тверь - Великий Новгород - Санкт-Петербург
Код дороги	М-10
Начало опасного участка (км)	362
Конец опасного участка (км)	593
Регион	Новгородская область
Ответственная организация	ФКУ Упрдор «Россия»

Отрезанные н.п.: нет
Объездная дорога: нет



Великий Новгород

Условные обозначения

- Участок автодороги с повышенным риском возникновения ДТП, нарушением движения
- Объездная дорога
- Населенный пункт

0 м/с

Прогноз на 03.07.2024 13:00
Прогнозируемые данные по часам

+0ч	+12ч	+24ч	+36ч	+48ч
-----	------	------	------	------

ГУ МЧС России по Новгородской области
АРМ №5
02.07.2024
Исп. Гайдым Г.В.
Тел. 3940-0400

3 км 58.6793Ш, 30.7147Д

ИНФОРМАЦИОННЫЕ МАТЕРИАЛЫ ПО РИСКУ НАРУШЕНИЯ ТРАНСПОРТНОГО СООБЩЕНИЯ, СВЯЗАННЫХ С НЕБЛАГОПРИЯТНЫМИ МЕТЕОЯВЛЕНИЯМИ НА ФАД М-10 В НОВГОРОДСКОЙ ОБЛАСТИ НА 03.07.2024

Камера ФАД



Опасные участки на автодорогах (ТО)

М-10 Новгородская обл. Новгородский р-н (541-546 км)

Координаты (Д, Ш)
31.4546 58.7902
58° 47' 24" N 31° 27' 16" E

Дата внесения информации
24 июня 2022 12:00

Название участка
М-10 Новгородская обл.
Новгородский р-н (541-546 км)

Тип риска
ДТП

Тип опасного участка
участки автомобильной
дороги с ограниченной
видимостью (спуск/
подъем, крутой поворот)

Название дороги
М-10 "Россия" Москва-
Тверь-Великий Новгород-
Санкт-Петербург

Код дороги
М-10

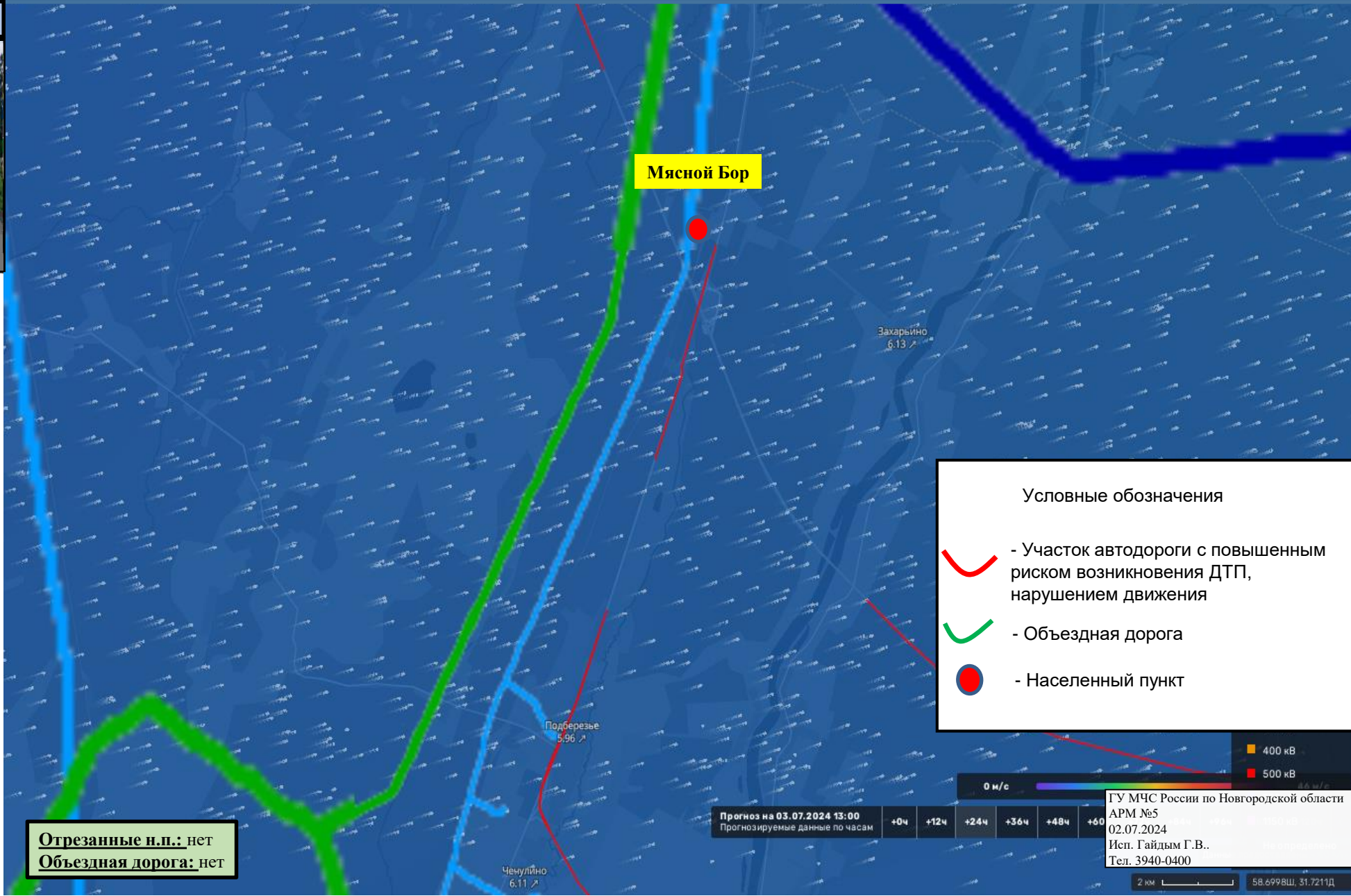
Начало опасного участка (км)
541

Конец опасного участка (км)
546

Регион
Новгородская область

Ответственная организация
ФКУ "Управление
Автомобильной
Магистральной Ордена Ленина
"Москва-Санкт-Петербург"
Федерального Дорожного
хозяйства"

Отрезанные н.п.: нет
Объездная дорога: нет



ИНФОРМАЦИОННЫЕ МАТЕРИАЛЫ ПО РИСКУ НАРУШЕНИЯ ТРАНСПОРТНОГО СООБЩЕНИЯ, СВЯЗАННЫХ С НЕБЛАГОПРИЯТНЫМИ МЕТЕОЯВЛЕНИЯМИ НА ФАД М-10 В НОВГОРОДСКОЙ ОБЛАСТИ НА 03.07.2024

Камера ФАД

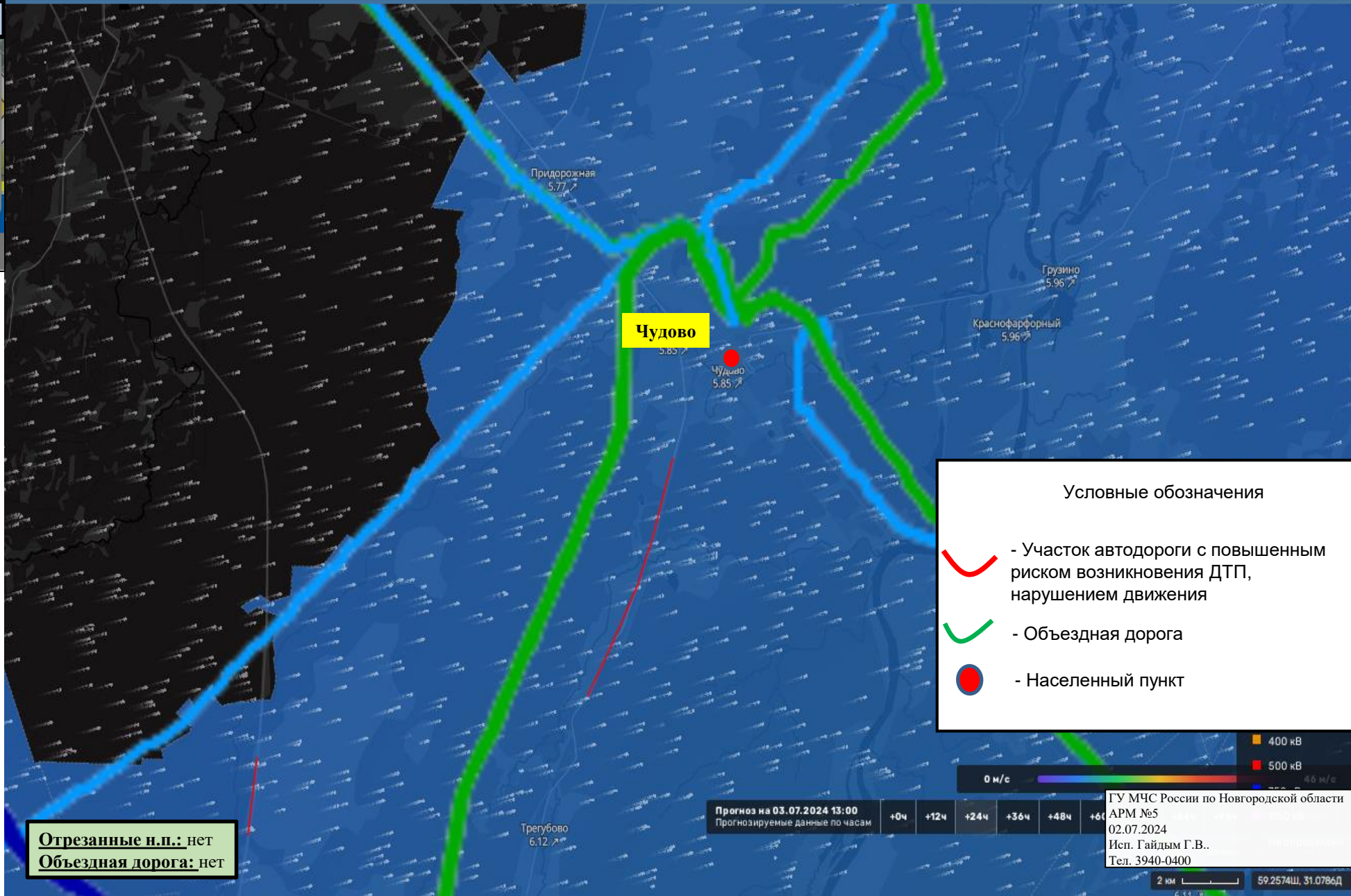


Опасные участки на автодорогах (ТО)

М-10 Новгородская обл. Чудовский р-н (572-580 км)

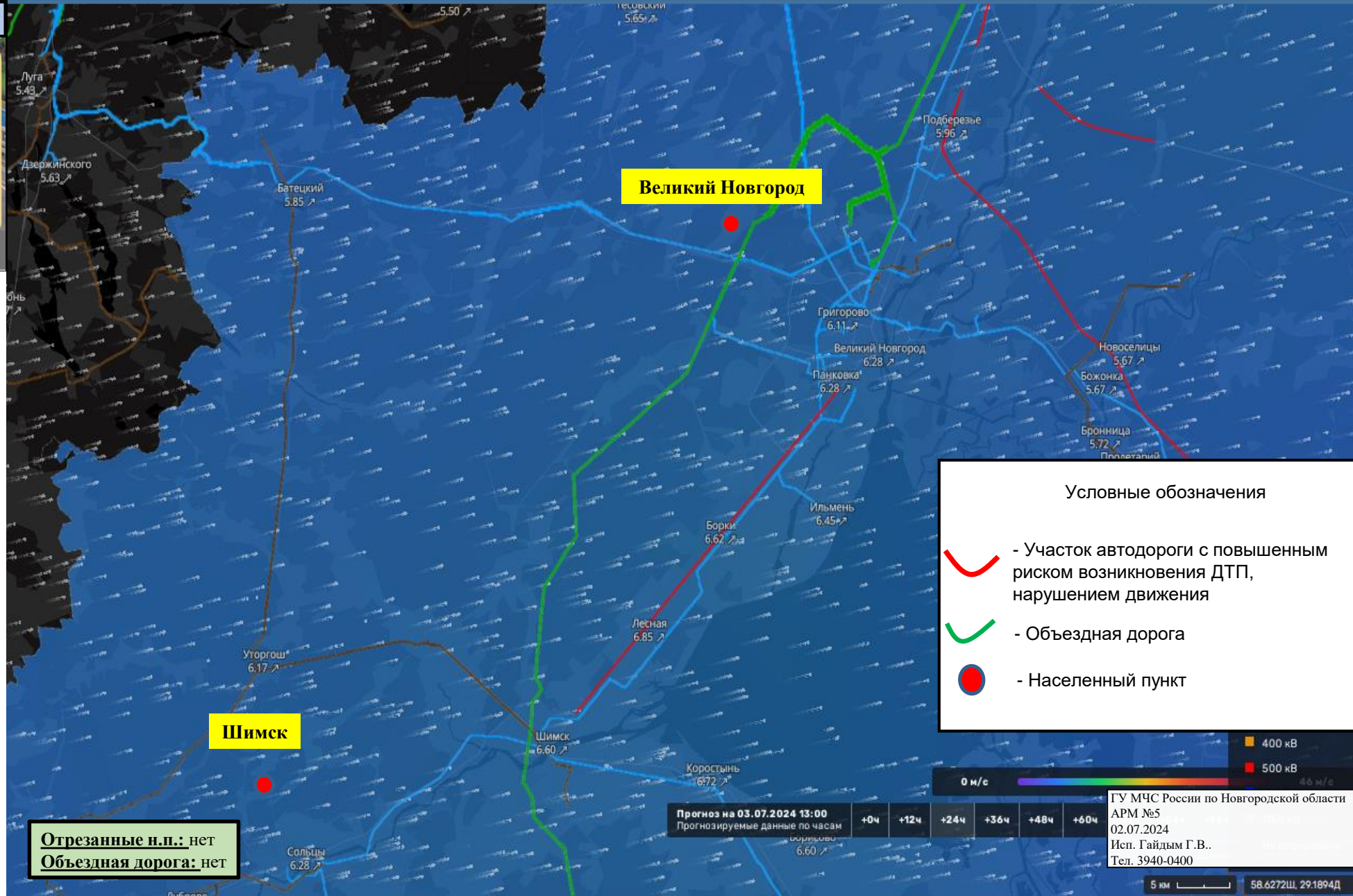
Координаты (Д, Ш)	31.6035 59.0618 59° 3' 42" N 31° 36' 12" E
Дата внесения информации	24 июня 2022 12:00
Название участка	М-10 Новгородская обл. Чудовский р-н (572-580 км)
Тип риска	ДТП
Тип опасного участка	участки автомобильной дороги с ограниченной видимостью (спуск/ подъем, крутой поворот)
Название дороги	М-10 "Россия" Москва- Тверь-Великий Новгород- Санкт-Петербург
Код дороги	М-10
Начало опасного участка (км)	572
Конец опасного участка (км)	580
Регион	Новгородская область
Ответственная организация	ФКУ "Управление Автомобильной Магистральной Ордына Ленина "Москва-Санкт-Петербург" Федерального Дорожного хозяйства"

Отрезанные н.п.: нет
Объездная дорога: нет



ИНФОРМАЦИОННЫЕ МАТЕРИАЛЫ ПО РИСКУ НАРУШЕНИЯ ТРАНСПОРТНОГО СООБЩЕНИЯ, СВЯЗАННЫХ С НЕБЛАГОПРИЯТНЫМИ МЕТЕОЯВЛЕНИЯМИ НА Р-56 В НОВГОРОДСКОЙ ОБЛАСТИ НА 03.07.2024

Камера ФАД



Условные обозначения

- Участок автодороги с повышенным риском возникновения ДТП, нарушением движения
- Объездная дорога
- Населенный пункт

Опасные участки на автодорогах (ТО) ✕

Р-56 Новгородская обл, Новгородский - Шимский р-н (4-40 км)

Координаты (Д, Ш)	30.9873 58.3652 58° 21' 54" N 30° 59' 14" E
Дата внесения информации	24 июня 2022 12:00
Название участка	Р-56 Новгородская обл, Новгородский - Шимский р-н (4-40 км)
Тип риска	ДТП
Тип опасного участка	участки автомобильной дороги, подверженные снежным заносам и/или сильным дождям
Название дороги	Р-56 Великий-Новгород-Сольцы-Порхов-Псков
Код дороги	Р-56
Начало опасного участка (км)	4
Конец опасного участка (км)	40
Регион	Новгородская область
Ответственная организация	ФКУ "Управление Автомобильной Магистрали Орда Ленина "Москва-Санкт-Петербург" Федерального Дорожного хозяйства"

Отрезанные н.п.: нет
Объездная дорога: нет

Прогноз на 03.07.2024 13:00
 Прогнозируемые данные по часам: +0ч, +12ч, +24ч, +36ч, +48ч, +60ч

ГУ МЧС России по Новгородской области
 АРМ №5
 02.07.2024
 Исп. Гайдым Г.В.
 Тел. 3940-0400