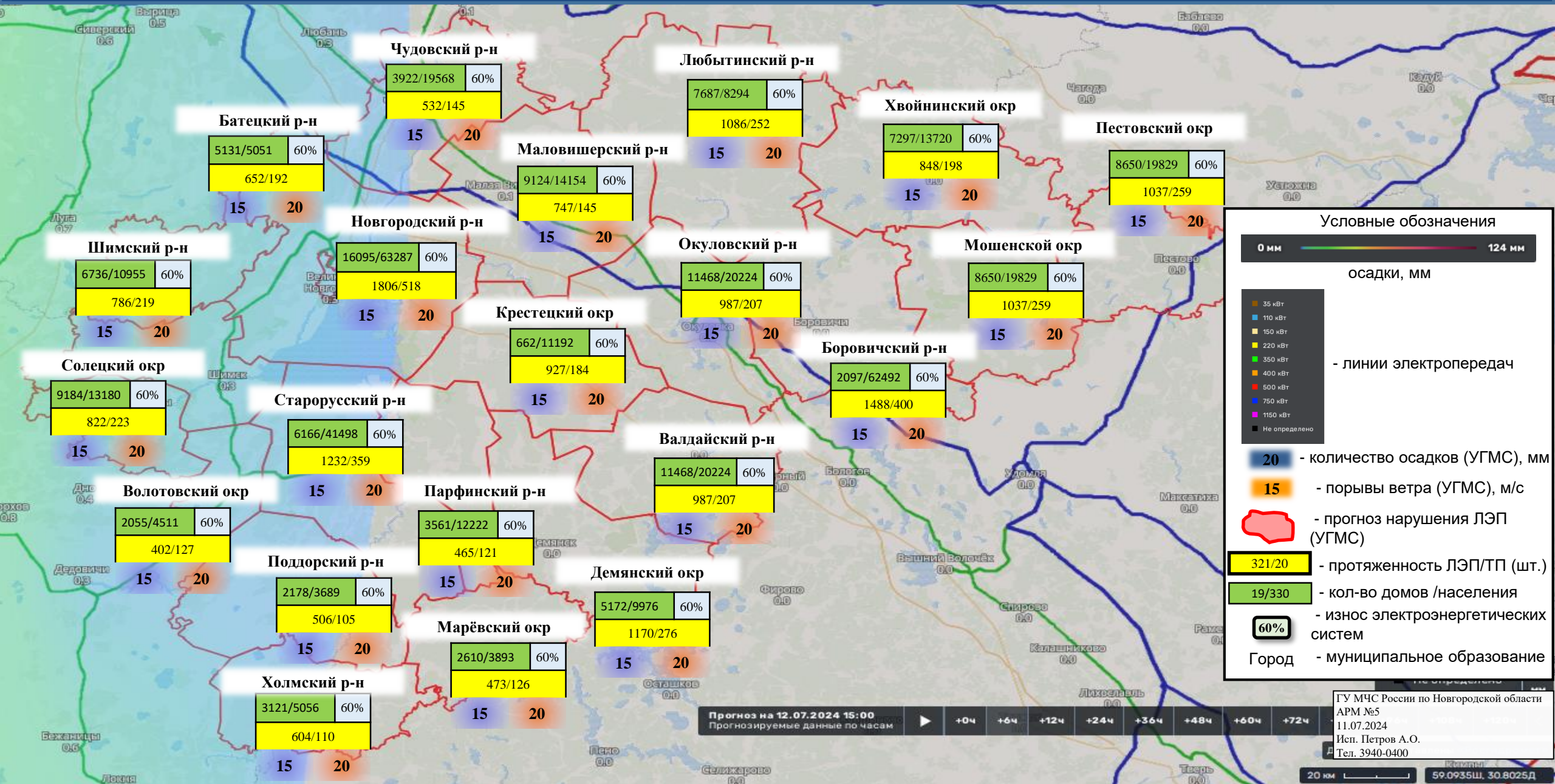
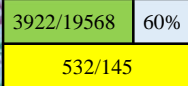



ИНФОРМАЦИОННЫЕ МАТЕРИАЛЫ ПО ОСАДКАМ И ПОРЫВАМ ВЕТРА НА ТЕРРИТОРИИ НОВГОРОДСКОЙ ОБЛАСТИ (РИСК НАРУШЕНИЯ ЭЛЕКТРОСНАБЖЕНИЯ НА 12.07.2024)




Чудовский р-н



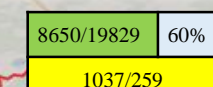
Любытинский р-н




Хвойнинский окр




Пестовский окр




Батецкий р-н



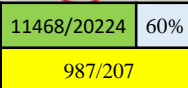
Маловишерский р-н



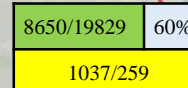
Новгородский р-н



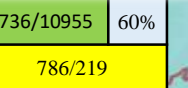
Окуловский р-н



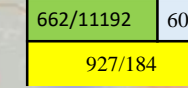
Мошенской окр



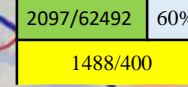
Шимский р-н




Крестецкий окр



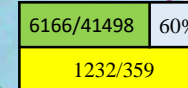
Боровичский р-н



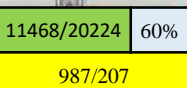
Солецкий окр



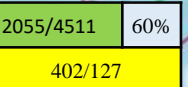
Старорусский р-н



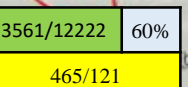
Валдайский р-н




Волотовский окр




Парфинский р-н




Поддорский р-н




Демянский окр



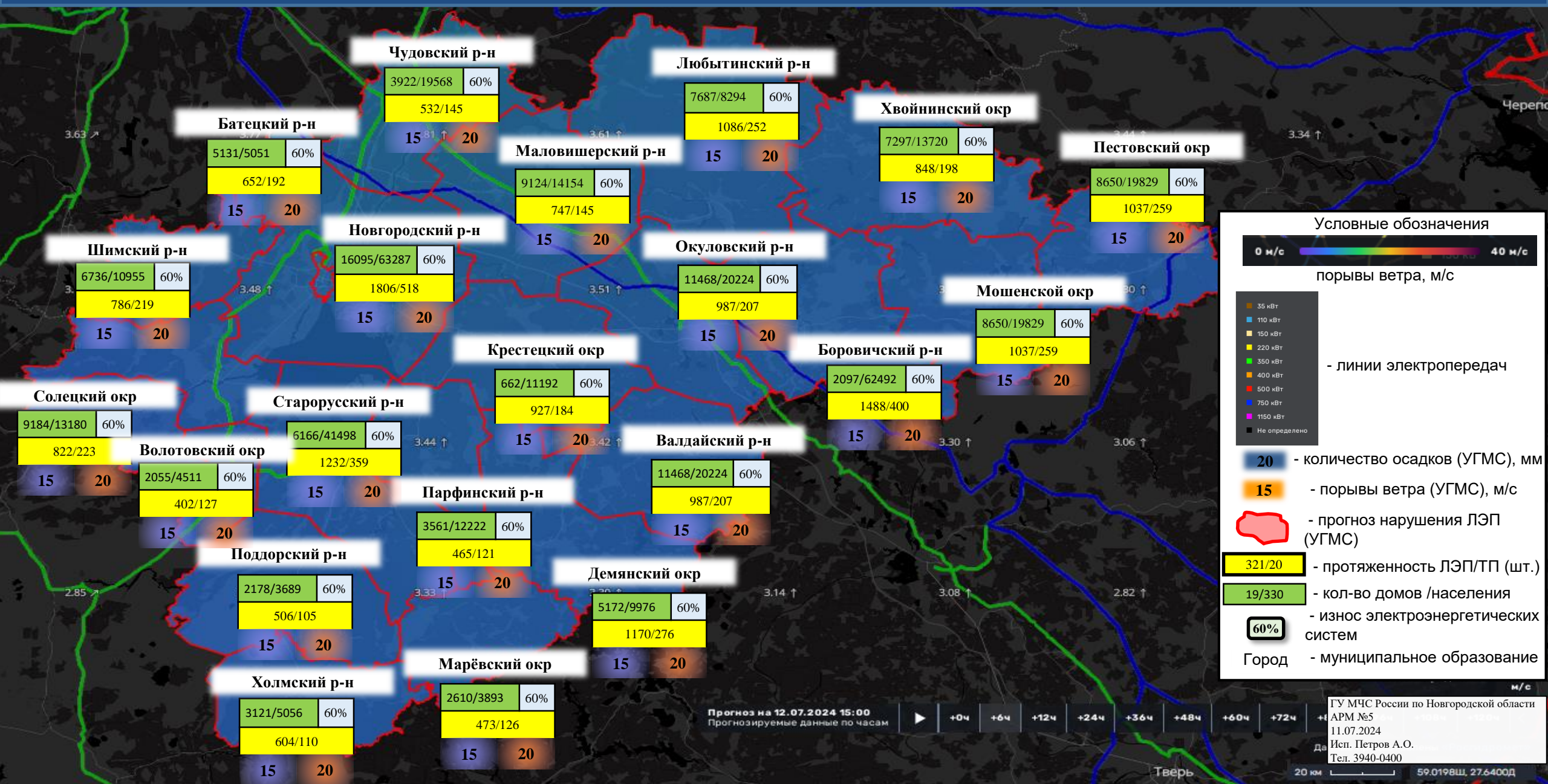
Марёвский окр



Холмский р-н



ИНФОРМАЦИОННЫЕ МАТЕРИАЛЫ ПО ОСАДКАМ И ПОРЫВАМ ВЕТРА НА ТЕРРИТОРИИ НОВГОРОДСКОЙ ОБЛАСТИ (РИСК НАРУШЕНИЯ ЭЛЕКТРОСНАБЖЕНИЯ НА 12.07.2024)



Условные обозначения

0 м/с — 40 м/с
порывы ветра, м/с

- 35 кВт
- 110 кВт
- 150 кВт
- 220 кВт
- 350 кВт
- 400 кВт
- 600 кВт
- 750 кВт
- 1150 кВт
- Не определено

- линии электропередач

20 - количество осадков (УГМС), мм

15 - порывы ветра (УГМС), м/с

— прогноз нарушения ЛЭП (УГМС)

321/20 - протяженность ЛЭП/ТП (шт.)

19/330 - кол-во домов /населения

60% - износ электроэнергетических систем

Город - муниципальное образование

Прогноз на 12.07.2024 15:00
Прогнозируемые данные по часам

+0ч +6ч +12ч +24ч +36ч +48ч +60ч +72ч +84ч +96ч

ГУ МЧС России по Новгородской области
АРМ №5
11.07.2024
Исп. Петров А.О.
Тел. 3940-0400

20 км 59.0198Ш, 27.6400Д

ИНФОРМАЦИОННЫЕ МАТЕРИАЛЫ ПО ОСАДКАМ НА ТЕРРИТОРИИ БАТЕЦКОГО МУНИЦИПАЛЬНОГО РАЙОНА НОВГОРОДСКОЙ ОБЛАСТИ (РИСК НАРУШЕНИЯ ЭЛЕКТРОСНАБЖЕНИЯ НА 12.07.2024)

Батецкий р-н

5131/5051	60%
652/192	
15	20

1.14 мм

Батецкий

Условные обозначения

0 мм ————— 124 мм

осадки, мм

- 35 кВт
- 110 кВт
- 150 кВт
- 220 кВт
- 350 кВт
- 400 кВт
- 600 кВт
- 750 кВт
- 1150 кВт
- Не определено

- линии электропередач

20 - количество осадков (УГМС), мм

15 - порывы ветра (УГМС), м/с

прогноз нарушения ЛЭП (УГМС)

321/20 - протяженность ЛЭП/ТП (шт.)

19/330 - кол-во домов /населения

60% - износ электроэнергетических систем

Город - муниципальное образование

Прогноз на 12.07.2024 21:00

Прогнозируемые данные по часам

+0ч

+12ч

+24ч

+36ч

+48ч

+60ч

+72ч

+84ч

ГУ МЧС России по Новгородской области

АРМ №5

11.07.2024

Исп. Петров А.О.

Тел. 3940-0400

Данные

5 км

58.1625Ш, 28.6090Д

ИНФОРМАЦИОННЫЕ МАТЕРИАЛЫ ПО ОСАДКАМ НА ТЕРРИТОРИИ БОРОВИЧСКОГО МУНИЦИПАЛЬНОГО РАЙОНА НОВГОРОДСКОЙ ОБЛАСТИ (РИСК НАРУШЕНИЯ ЭЛЕКТРОСНАБЖЕНИЯ НА 12.07.2024)

Боровичский р-н

2097/62492	60%
1488/400	

15 20

Боровичи

0.14 мм

Условные обозначения

0 мм ————— 124 мм

осадки, мм

- 35 кВт
- 110 кВт
- 150 кВт
- 220 кВт
- 350 кВт
- 400 кВт
- 500 кВт
- 750 кВт
- 1150 кВт
- Не определено

- линии электропередач

20 - количество осадков (УГМС), мм

15 - порывы ветра (УГМС), м/с

прогноз нарушения ЛЭП (УГМС)

321/20 - протяженность ЛЭП/ТП (шт.)

19/330 - кол-во домов /населения

60% - износ электроэнергетических систем

Город - муниципальное образование

Прогноз на 12.07.2024 21:00

Прогнозируемые данные по часам

+0ч +12ч +24ч +36ч +48ч +60ч +72ч +84ч

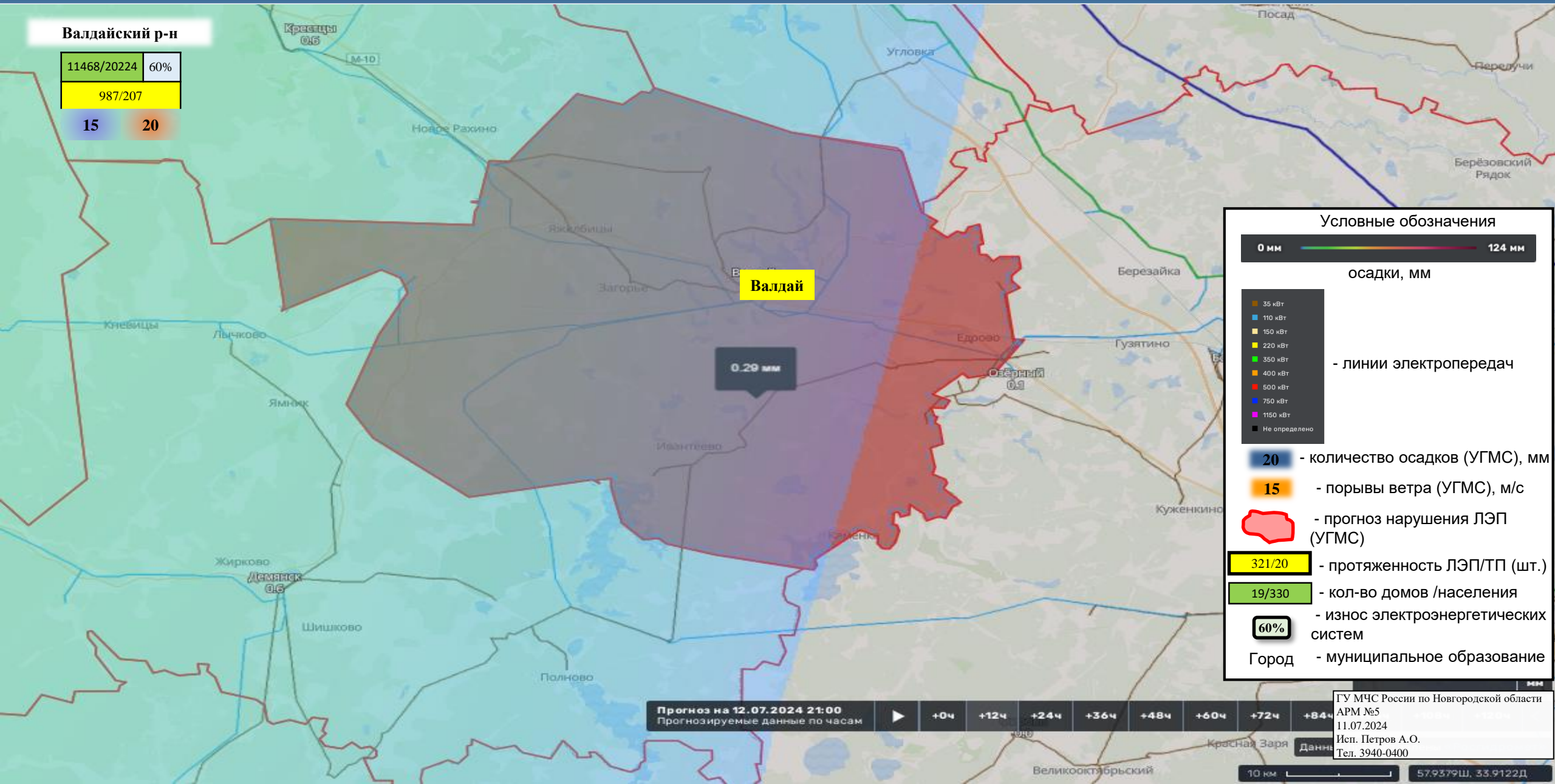
ГУ МЧС России по Новгородской области
АРМ №5
11.07.2024
Исп. Петров А.О.
Тел. 3940-0400

10 км 58.9773ш, 32.3928д

ИНФОРМАЦИОННЫЕ МАТЕРИАЛЫ ПО ОСАДКАМ НА ТЕРРИТОРИИ ВАЛДАЙСКОГО РАЙОНА НОВГОРОДСКОЙ ОБЛАСТИ (РИСК НАРУШЕНИЯ ЭЛЕКТРОСНАБЖЕНИЯ НА 12.07.2024)

Валдайский р-н

11468/20224	60%
987/207	
15	20



Условные обозначения

0 мм ————— 124 мм

осадки, мм

- 35 кВт
- 110 кВт
- 150 кВт
- 220 кВт
- 350 кВт
- 400 кВт
- 600 кВт
- 750 кВт
- 1150 кВт
- Не определено

- линии электропередач

20 - количество осадков (УГМС), мм

15 - порывы ветра (УГМС), м/с

- прогноз нарушения ЛЭП (УГМС)

321/20 - протяженность ЛЭП/ТП (шт.)

19/330 - кол-во домов /населения

60% - износ электроэнергетических систем

Город - муниципальное образование

Прогноз на 12.07.2024 21:00

Прогнозируемые данные по часам



+0ч

+12ч

+24ч

+36ч

+48ч

+60ч

+72ч

+84ч

ГУ МЧС России по Новгородской области
АРМ №5
11.07.2024
Исп. Петров А.О.
Тел. 3940-0400

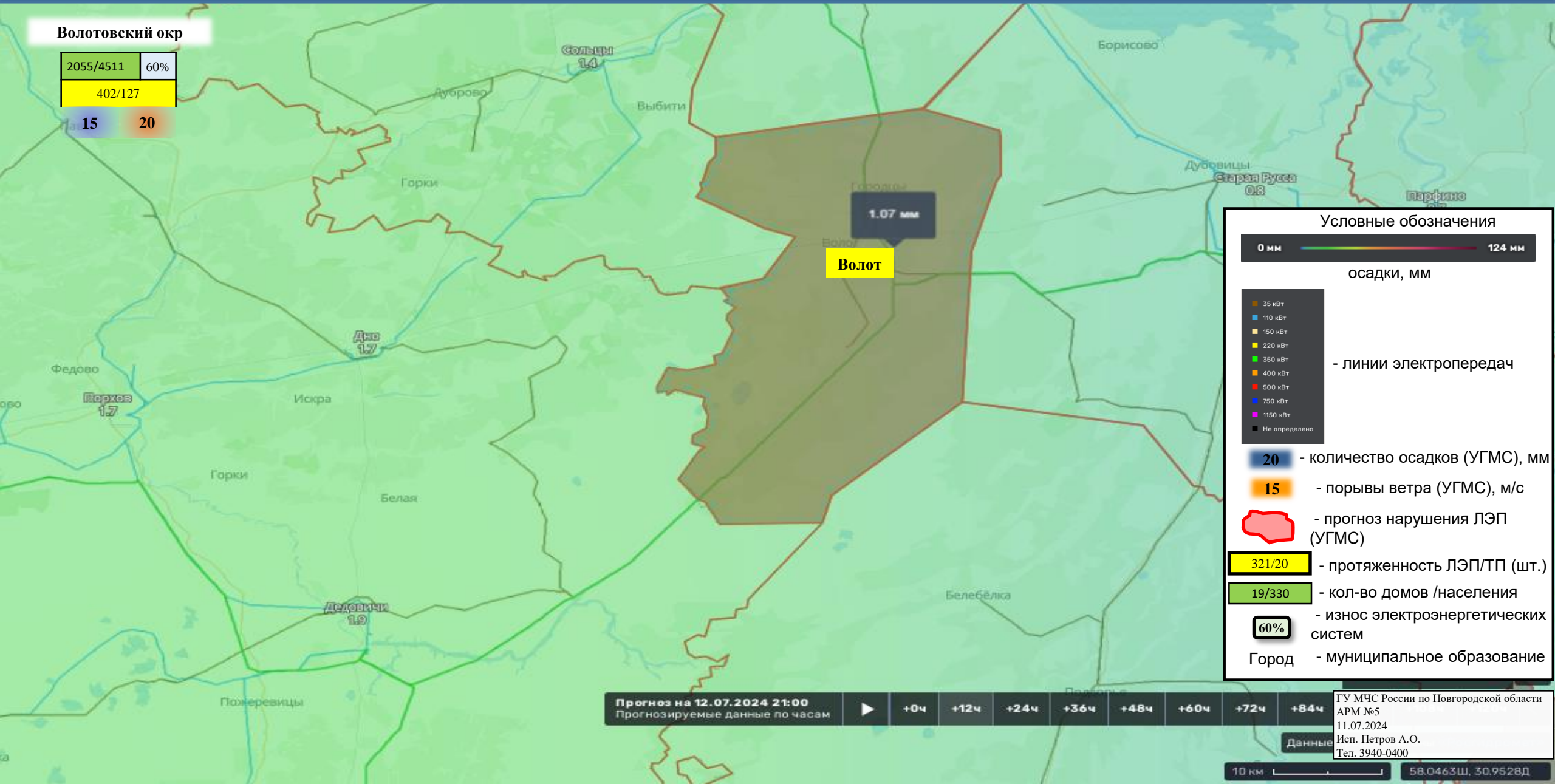
10 км

57.9379Ш, 33.9122Д

ИНФОРМАЦИОННЫЕ МАТЕРИАЛЫ ПО ОСАДКАМ НА ТЕРРИТОРИИ ВОЛОТОВСКОГО МУНИЦИПАЛЬНОГО ОКРУГА НОВГОРОДСКОЙ ОБЛАСТИ (РИСК НАРУШЕНИЯ ЭЛЕКТРОСНАБЖЕНИЯ НА 12.07.2024)

Волотовский окр

2055/4511	60%
402/127	
15	20



Условные обозначения

0 мм ————— 124 мм

осадки, мм

- 35 кВт
- 110 кВт
- 150 кВт
- 220 кВт
- 350 кВт
- 400 кВт
- 600 кВт
- 750 кВт
- 1150 кВт
- Не определено

- линии электропередач

20 - количество осадков (УГМС), мм

15 - порывы ветра (УГМС), м/с

прогноз нарушения ЛЭП (УГМС)

321/20 - протяженность ЛЭП/ТП (шт.)

19/330 - кол-во домов /населения

60% - износ электроэнергетических систем

Город - муниципальное образование

Прогноз на 12.07.2024 21:00
Прогнозируемые данные по часам



+0ч

+12ч

+24ч

+36ч

+48ч

+60ч

+72ч

+84ч

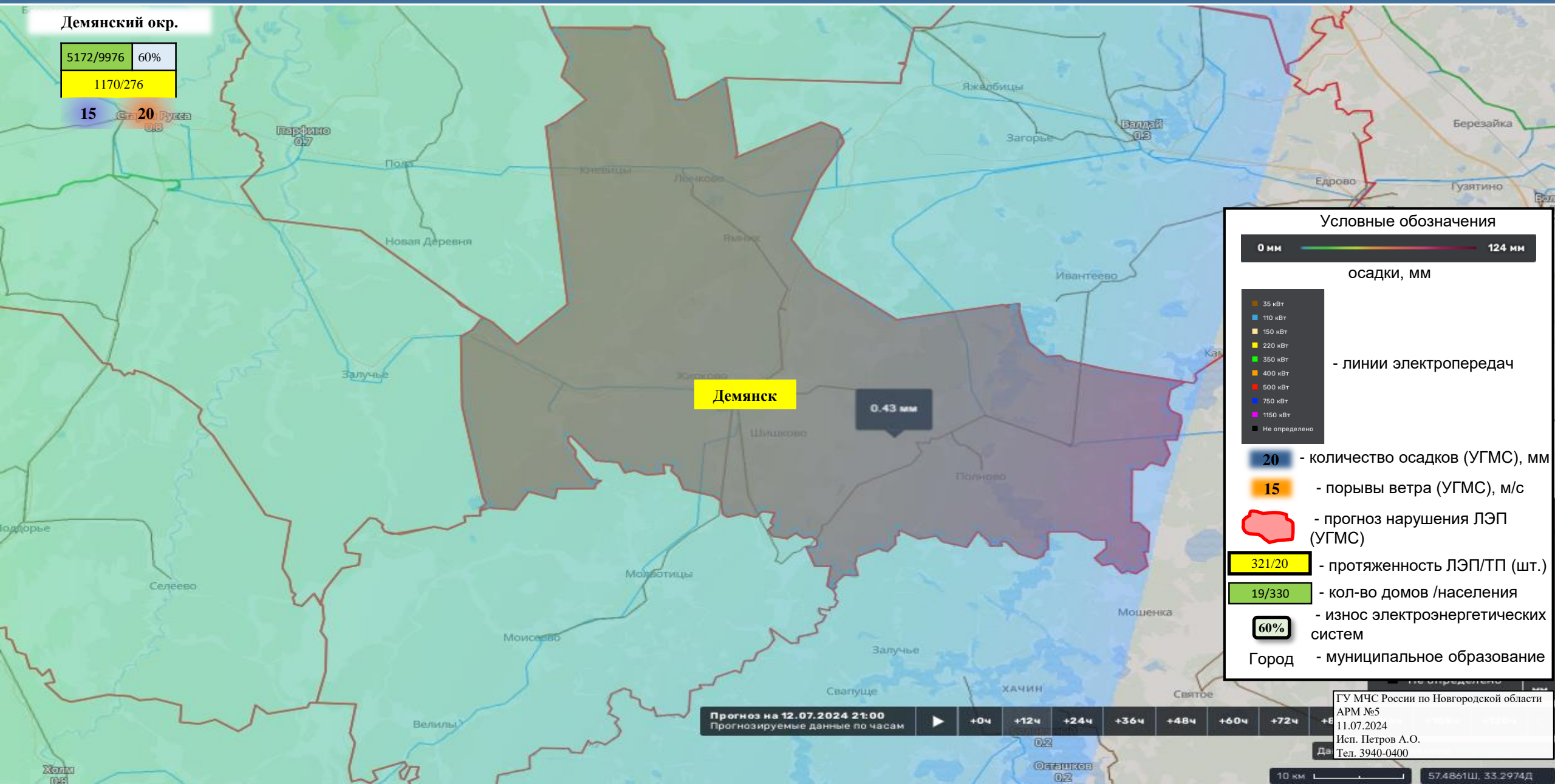
Данные

ГУ МЧС России по Новгородской области
АРМ №5
11.07.2024
Исп. Петров А.О.
Тел. 3940-0400

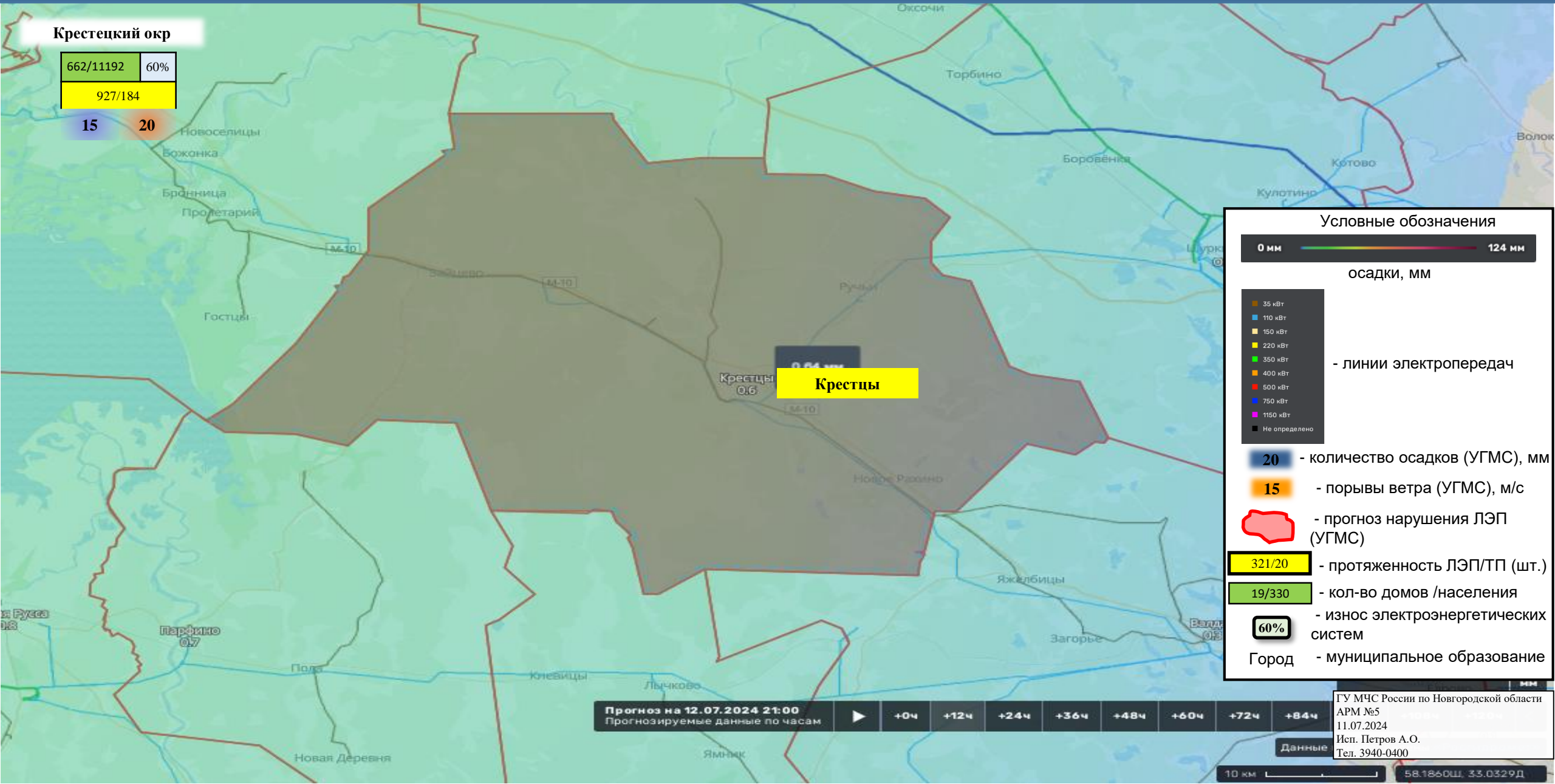
10 км

58.0463Ш, 30.9528Д

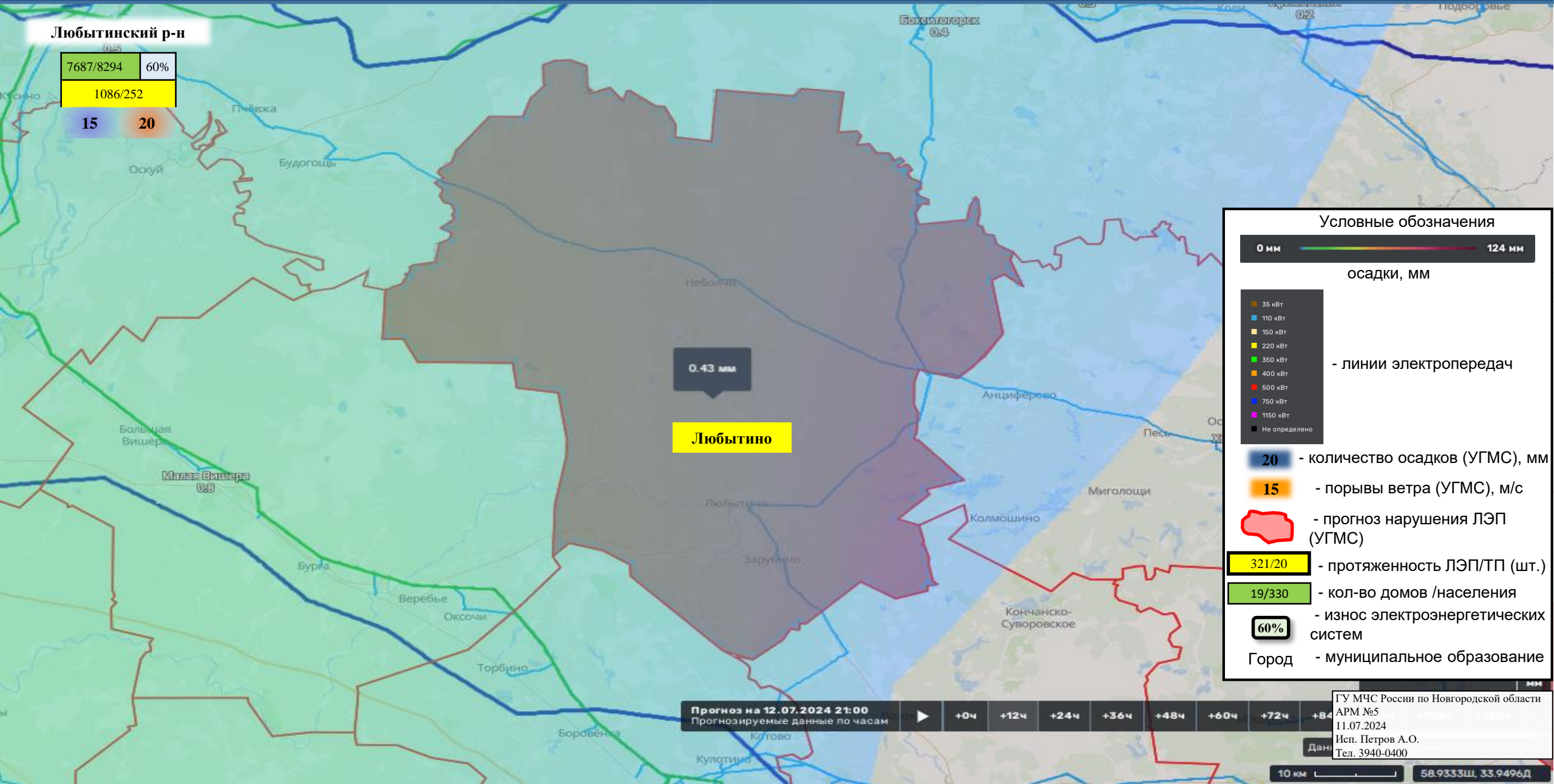
ИНФОРМАЦИОННЫЕ МАТЕРИАЛЫ ПО ОСАДКАМ НА ТЕРРИТОРИИ ДЕМЯНСКОГО МУНИЦИПАЛЬНОГО ОКРУГА НОВГОРОДСКОЙ ОБЛАСТИ (РИСК НАРУШЕНИЯ ЭЛЕКТРОСНАБЖЕНИЯ НА 12.07.2024)



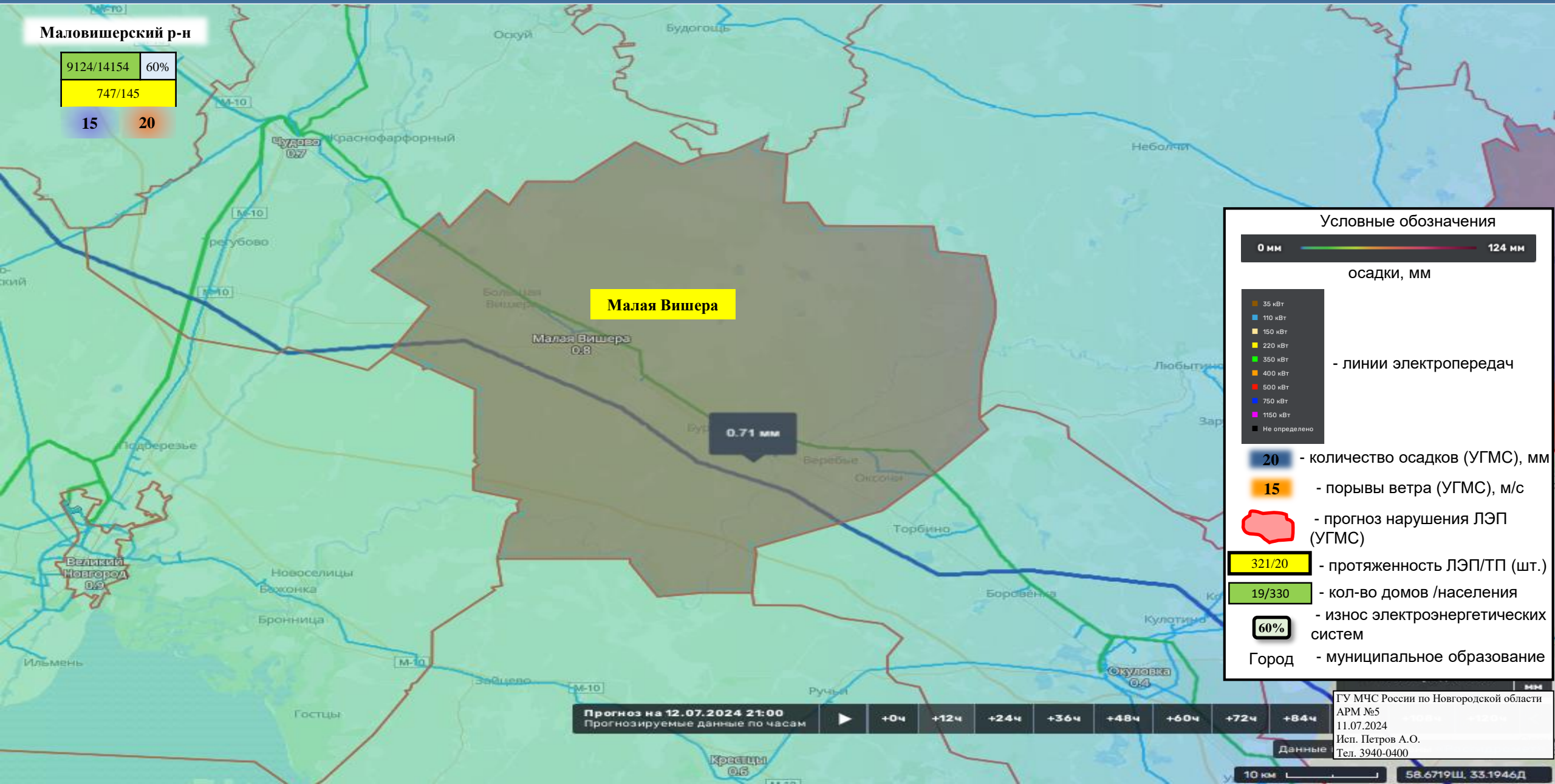
ИНФОРМАЦИОННЫЕ МАТЕРИАЛЫ ПО ОСАДКАМ НА ТЕРРИТОРИИ КРЕСТЕЦКОГО МУНИЦИПАЛЬНОГО ОКРУГА НОВГОРОДСКОЙ ОБЛАСТИ (РИСК НАРУШЕНИЯ ЭЛЕКТРОСНАБЖЕНИЯ НА 12.07.2024)



ИНФОРМАЦИОННЫЕ МАТЕРИАЛЫ ПО ОСАДКАМ НА ТЕРРИТОРИИ ЛЮБЫТИНСКОГО МУНИЦИПАЛЬНОГО РАЙОНА НОВГОРОДСКОЙ ОБЛАСТИ (РИСК НАРУШЕНИЯ ЭЛЕКТРОСНАБЖЕНИЯ НА 12.07.2024)



ИНФОРМАЦИОННЫЕ МАТЕРИАЛЫ ПО ОСАДКАМ НА ТЕРРИТОРИИ МАЛОВИШЕРСКОГО МУНИЦИПАЛЬНОГО РАЙОНА НОВГОРОДСКОЙ ОБЛАСТИ (РИСК НАРУШЕНИЯ ЭЛЕКТРОСНАБЖЕНИЯ НА 12.07.2024)



Маловишерский р-н

9124/14154	60%
747/145	

15 20

Малая Вишера

0.71 мм

Условные обозначения

0 мм ————— 124 мм

осадки, мм

- 35 кВт
- 110 кВт
- 150 кВт
- 220 кВт
- 350 кВт
- 400 кВт
- 600 кВт
- 750 кВт
- 1150 кВт
- Не определено

- линии электропередач

20 - количество осадков (УГМС), мм

15 - порывы ветра (УГМС), м/с

прогноз нарушения ЛЭП (УГМС)

321/20 - протяженность ЛЭП/ТП (шт.)

19/330 - кол-во домов /населения

60% - износ электроэнергетических систем

Город - муниципальное образование

Прогноз на 12.07.2024 21:00

Прогнозируемые данные по часам

+0ч +12ч +24ч +36ч +48ч +60ч +72ч +84ч

ГУ МЧС России по Новгородской области
АРМ №5
11.07.2024
Исп. Петров А.О.
Тел. 3940-0400

Данные

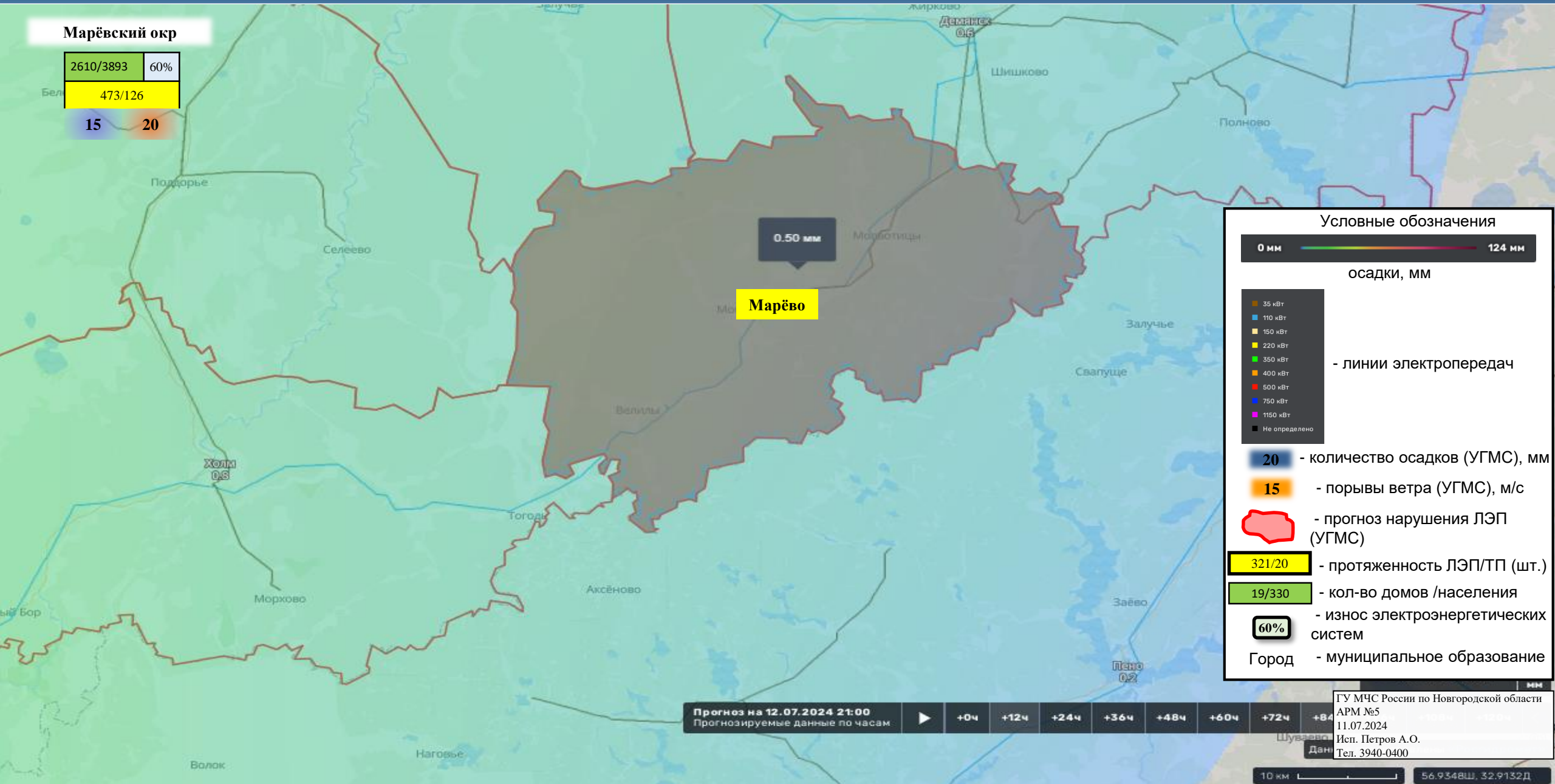
10 км

58.6719Ш, 33.1946Д

ИНФОРМАЦИОННЫЕ МАТЕРИАЛЫ ПО ОСАДКАМ НА ТЕРРИТОРИИ МАРЁВСКОГО МУНИЦИПАЛЬНОГО ОКРУГА НОВГОРОДСКОЙ ОБЛАСТИ (РИСК НАРУШЕНИЯ ЭЛЕКТРОСНАБЖЕНИЯ НА 12.07.2024)

Марёвский окр


2610/3893	60%
473/126	
15	20



Условные обозначения



осадки, мм



- линии электропередач

20 - количество осадков (УГМС), мм

15 - порывы ветра (УГМС), м/с

- прогноз нарушения ЛЭП (УГМС)

321/20 - протяженность ЛЭП/ТП (шт.)

19/330 - кол-во домов /населения

60% - износ электроэнергетических систем

Город - муниципальное образование

Прогноз на 12.07.2024 21:00
Прогнозируемые данные по часам



+0ч

+12ч

+24ч

+36ч

+48ч

+60ч

+72ч

+84ч

ГУ МЧС России по Новгородской области
АРМ №5
11.07.2024
Исп. Петров А.О.
Тел. 3940-0400

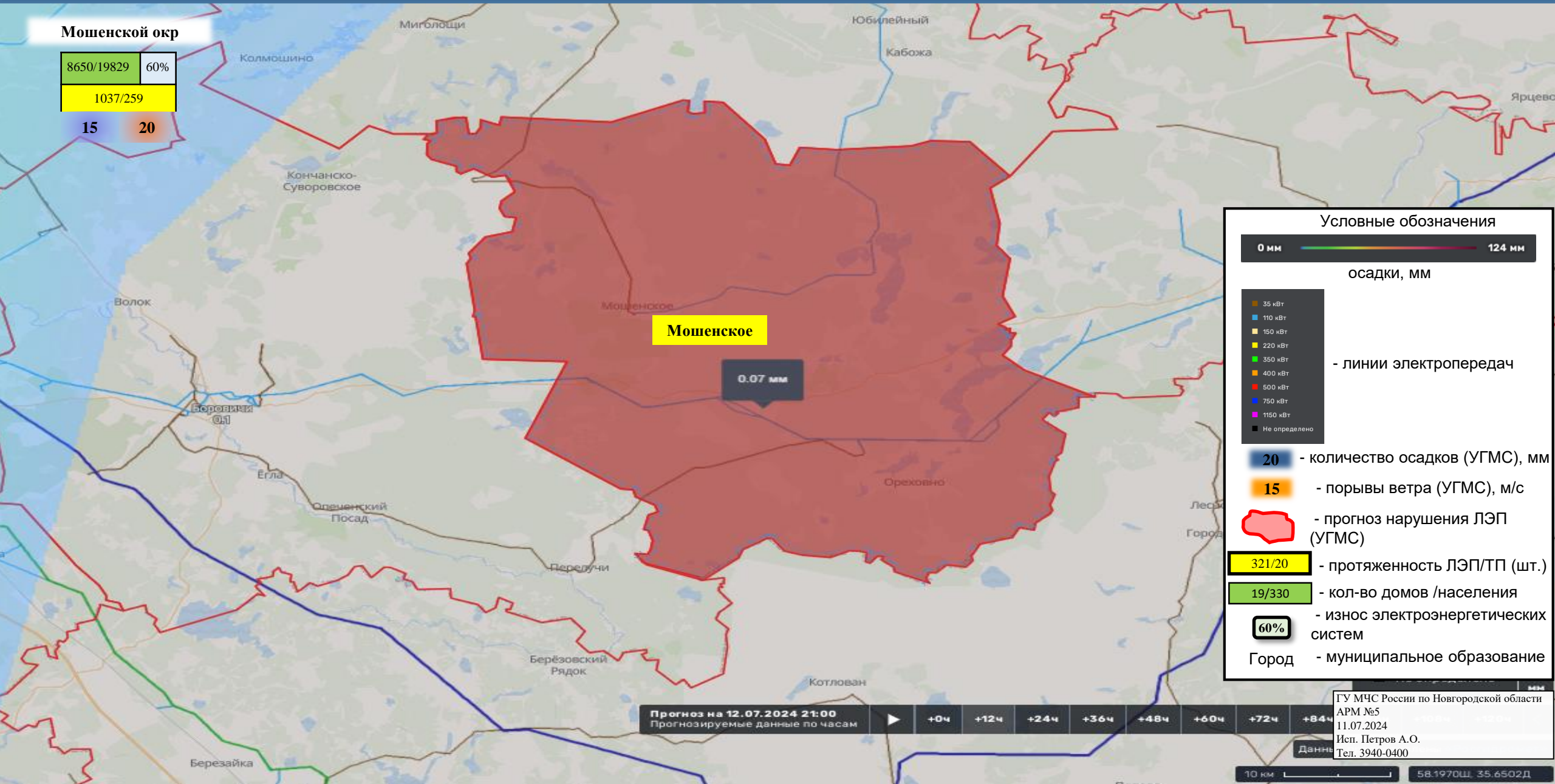
10 км

56.9348Ш, 32.9132Д

ИНФОРМАЦИОННЫЕ МАТЕРИАЛЫ ПО ОСАДКАМ НА ТЕРРИТОРИИ МОШЕНСКОГО МУНИЦИПАЛЬНОГО ОКРУГА НОВГОРОДСКОЙ ОБЛАСТИ (РИСК НАРУШЕНИЯ ЭЛЕКТРОСНАБЖЕНИЯ НА 12.07.2024)

Мошенской окр

8650/19829	60%
1037/259	
15	20



Условные обозначения

0 мм ————— 124 мм

осадки, мм

- 35 кВт
- 110 кВт
- 150 кВт
- 220 кВт
- 350 кВт
- 400 кВт
- 600 кВт
- 750 кВт
- 1150 кВт
- Не определено

- линии электропередач

20 - количество осадков (УГМС), мм

15 - порывы ветра (УГМС), м/с

— - прогноз нарушения ЛЭП (УГМС)

321/250 - протяженность ЛЭП/ТП (шт.)

19/330 - кол-во домов /населения

60% - износ электроэнергетических систем

Город - муниципальное образование

Прогноз на 12.07.2024 21:00
Прогнозируемые данные по часам

+0ч +12ч +24ч +36ч +48ч +60ч +72ч +84ч

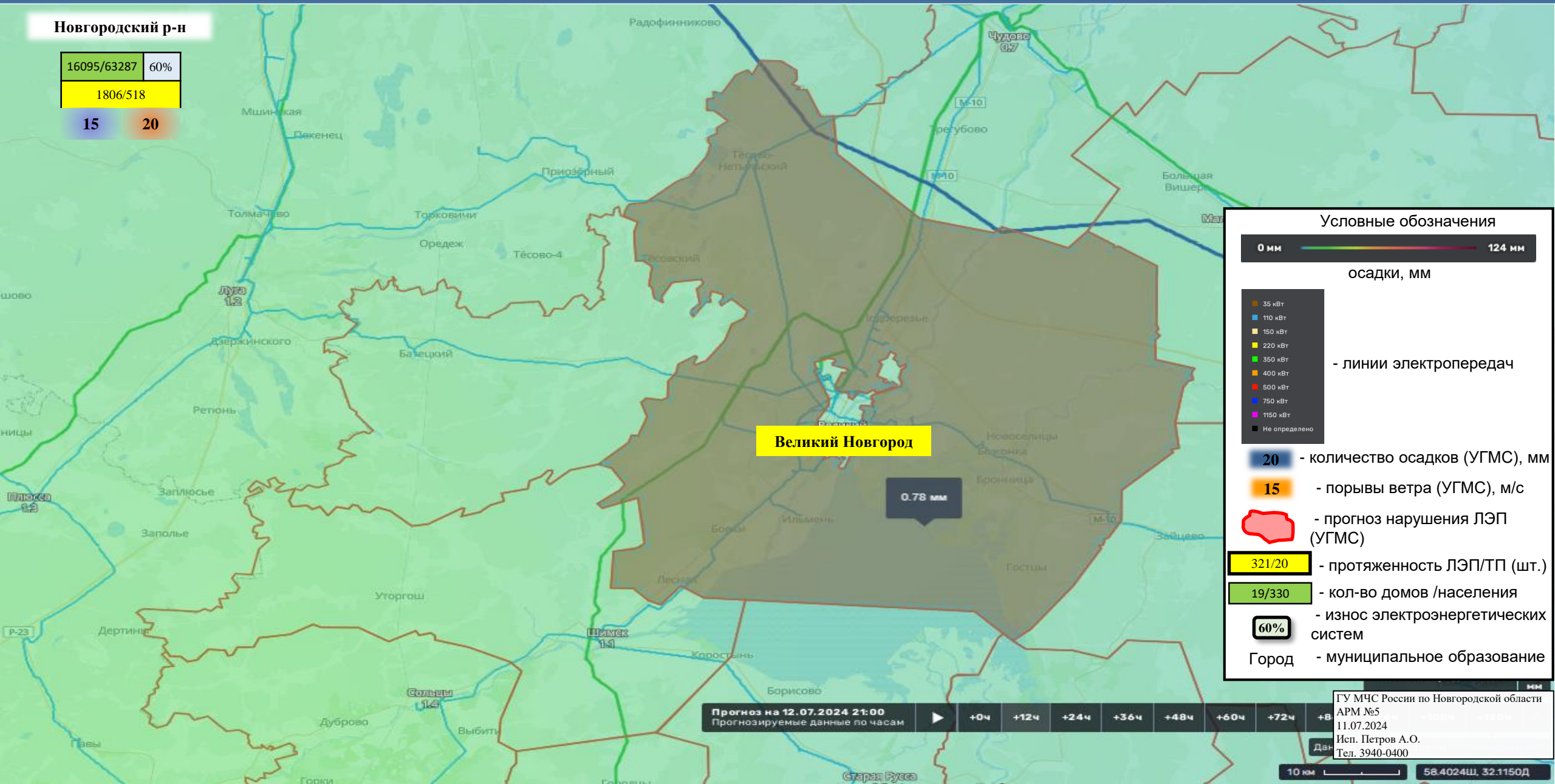
ГУ МЧС России по Новгородской области
АРМ №5
11.07.2024
Исп. Петров А.О.
Тел. 3940-0400

10 км 58.1970Ш, 35.6502Д

ИНФОРМАЦИОННЫЕ МАТЕРИАЛЫ ПО ОСАДКАМ НА ТЕРРИТОРИИ НОВГОРОДСКОГО МУНИЦИПАЛЬНОГО РАЙОНА НОВГОРОДСКОЙ ОБЛАСТИ (РИСК НАРУШЕНИЯ ЭЛЕКТРОСНАБЖЕНИЯ НА 12.07.2024)

Новгородский р-н

16095/63287	60%
1806/518	
15	20



Условные обозначения

- 0 мм — 124 мм (rainfall scale)
- осадки, мм
- 35 кВт, 110 кВт, 150 кВт, 220 кВт, 350 кВт, 400 кВт, 600 кВт, 750 кВт, 1150 кВт, Не определено (power lines)
- линии электропередач
- 20 - количество осадков (УГМС), мм
- 15 - порывы ветра (УГМС), м/с
- прогноз нарушения ЛЭП (УГМС)
- 321/20 - протяженность ЛЭП/ТП (шт.)
- 19/330 - кол-во домов /населения
- 60% - износ электроэнергетических систем
- Город - муниципальное образование

Прогноз на 12.07.2024 21:00
 Прогнозируемые данные по часам: +0ч, +12ч, +24ч, +36ч, +48ч, +60ч, +72ч, +84ч

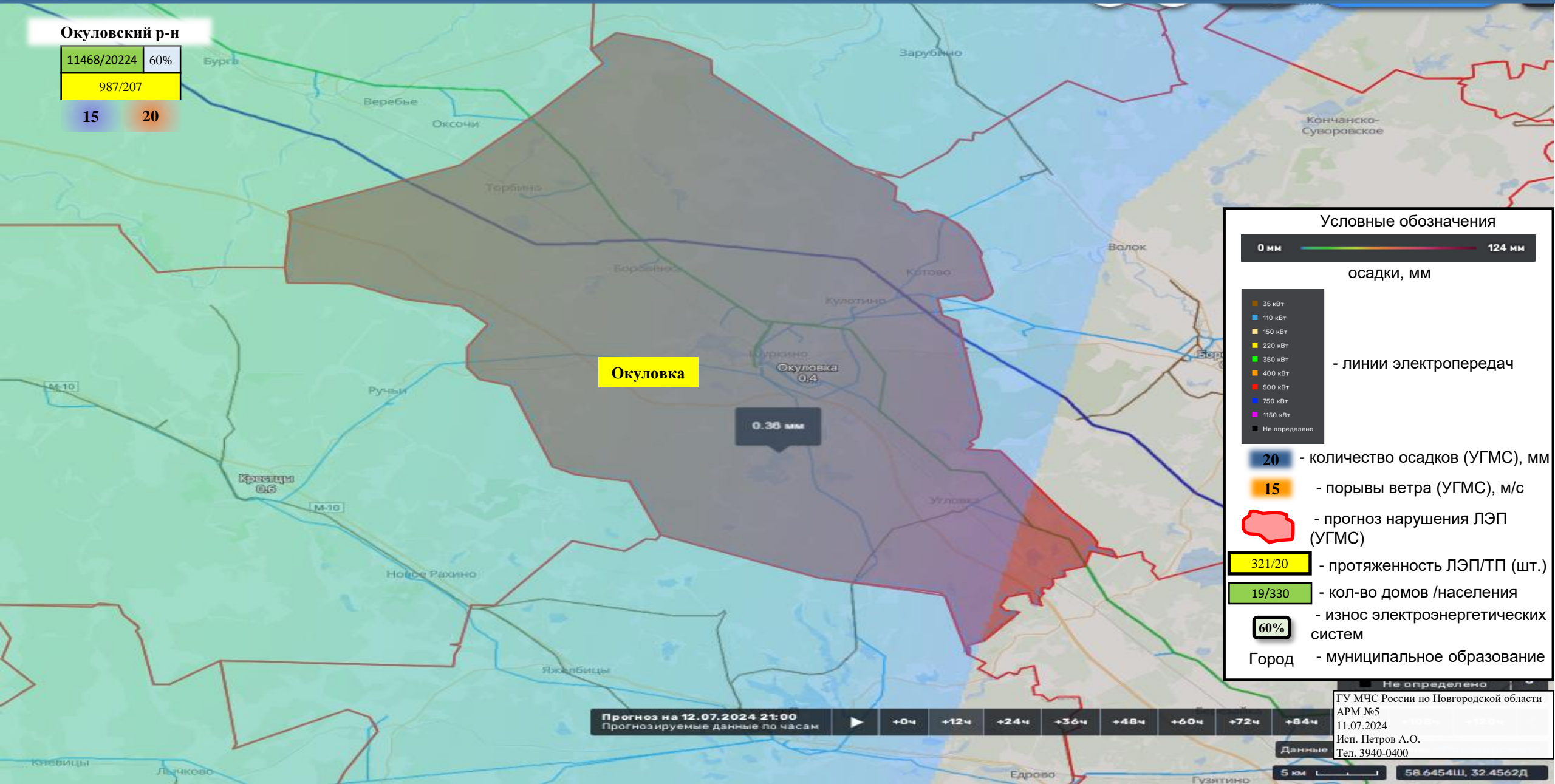
ГУ МЧС России по Новгородской области
 АРМ №5
 11.07.2024
 Исп. Петров А.О.
 Тел. 3940-0400

10 км 58.4024Ш, 32.1150Д

ИНФОРМАЦИОННЫЕ МАТЕРИАЛЫ ПО ОСАДКАМ НА ТЕРРИТОРИИ ОКУЛОВСКОГО МУНИЦИПАЛЬНОГО РАЙОНА НОВГОРОДСКОЙ ОБЛАСТИ (РИСК НАРУШЕНИЯ ЭЛЕКТРОСНАБЖЕНИЯ НА 12.07.2024)

Окуловский р-н

11468/20224	60%
987/207	
15	20



Условные обозначения

0 мм ————— 124 мм

осадки, мм

- 35 кВт
- 110 кВт
- 150 кВт
- 220 кВт
- 350 кВт
- 400 кВт
- 600 кВт
- 750 кВт
- 1150 кВт
- Не определено

- линии электропередач

20 - количество осадков (УГМС), мм

15 - порывы ветра (УГМС), м/с

— - прогноз нарушения ЛЭП (УГМС)

321/20 - протяженность ЛЭП/ТП (шт.)

19/330 - кол-во домов /населения

60% - износ электроэнергетических систем

Город - муниципальное образование

Прогноз на 12.07.2024 21:00
Прогнозируемые данные по часам

+0ч +12ч +24ч +36ч +48ч +60ч +72ч +84ч

ГУ МЧС России по Новгородской области
АРМ №5
11.07.2024
Исп. Петров А.О.
Тел. 3940-0400

5 км 58.6454Ш, 32.4562Д

ИНФОРМАЦИОННЫЕ МАТЕРИАЛЫ ПО ОСАДКАМ НА ТЕРРИТОРИИ ПАРФИНСКОГО МУНИЦИПАЛЬНОГО РАЙОНА НОВГОРОДСКОЙ ОБЛАСТИ (РИСК НАРУШЕНИЯ ЭЛЕКТРОСНАБЖЕНИЯ НА 12.07.2024)

Парфинский р-н

3561/12222 60%

465/121

15

20

Парфино

0.71 мм

Условные обозначения

0 мм ————— 124 мм

осадки, мм

- 35 кВт
- 110 кВт
- 150 кВт
- 220 кВт
- 350 кВт
- 400 кВт
- 600 кВт
- 750 кВт
- 1150 кВт
- Не определено

- линии электропередач

20 - количество осадков (УГМС), мм

15 - порывы ветра (УГМС), м/с

- прогноз нарушения ЛЭП (УГМС)

321/20 - протяженность ЛЭП/ТП (шт.)

19/330 - кол-во домов /населения

60% - износ электроэнергетических систем

Город - муниципальное образование

Прогноз на 12.07.2024 21:00
Прогнозируемые данные по часам

+0ч

+12ч

+24ч

+36ч

+48ч

+60ч

+72ч

+84ч

ГУ МЧС России по Новгородской области
АРМ №5
11.07.2024
Исп. Петров А.О.
Тел. 3940-0400

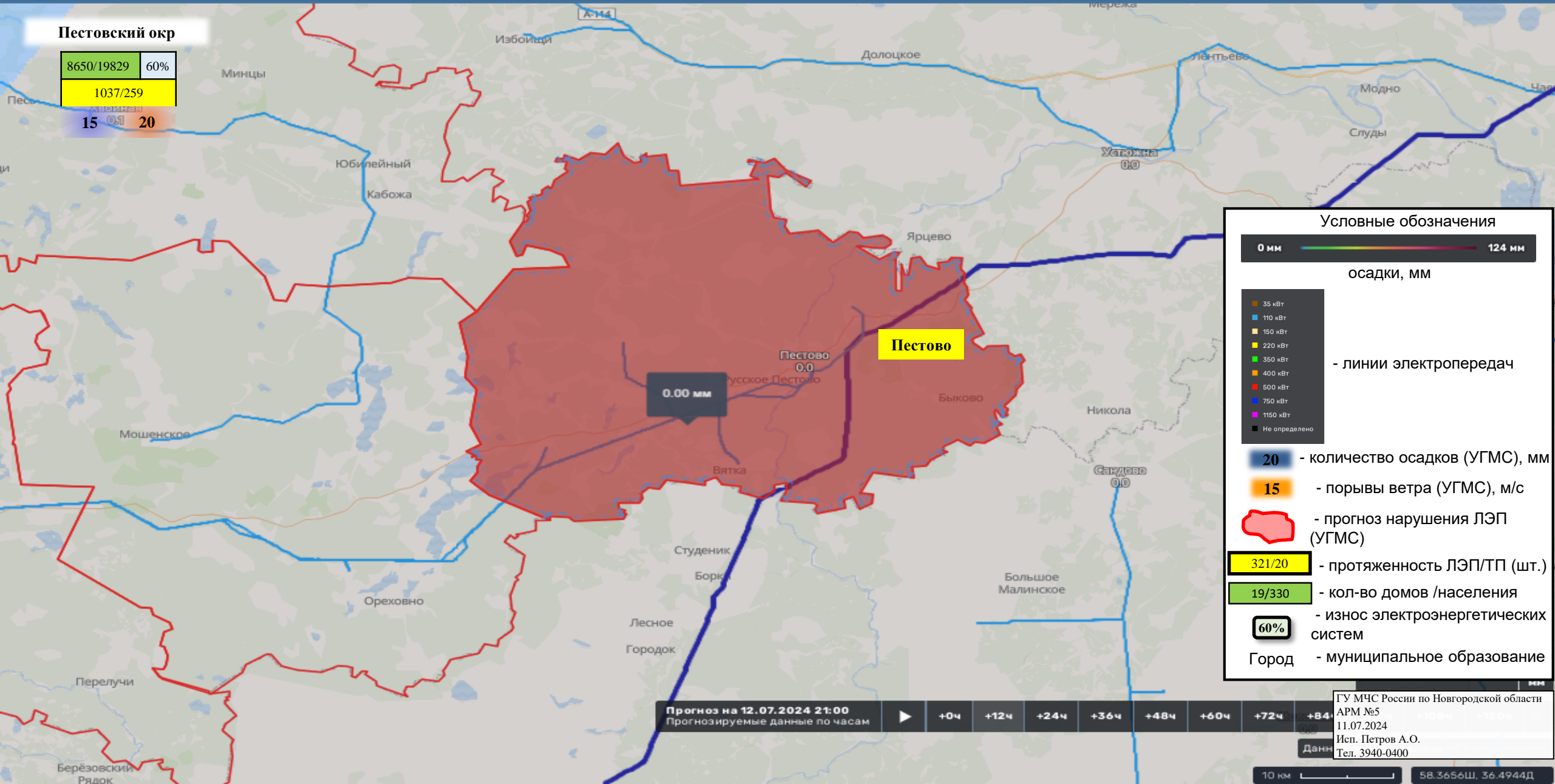
5 км

58.1706Ш, 31.4624Д

ИНФОРМАЦИОННЫЕ МАТЕРИАЛЫ ПО ОСАДКАМ НА ТЕРРИТОРИИ ПЕСТОВСКОГО МУНИЦИПАЛЬНОГО ОКРУГА НОВГОРОДСКОЙ ОБЛАСТИ (РИСК НАРУШЕНИЯ ЭЛЕКТРОСНАБЖЕНИЯ НА 12.07.2024)

Пестовский окр

8650/19829	60%
1037/259	
15	20



Условные обозначения



осадки, мм

- 35 кВт
- 110 кВт
- 150 кВт
- 220 кВт
- 350 кВт
- 400 кВт
- 600 кВт
- 750 кВт
- 1150 кВт
- Не определено

- линии электропередач

20 - количество осадков (УГМС), мм

15 - порывы ветра (УГМС), м/с

Прогноз нарушения ЛЭП (УГМС)

321/20 - протяженность ЛЭП/ТП (шт.)

19/330 - кол-во домов /населения

60% - износ электроэнергетических систем

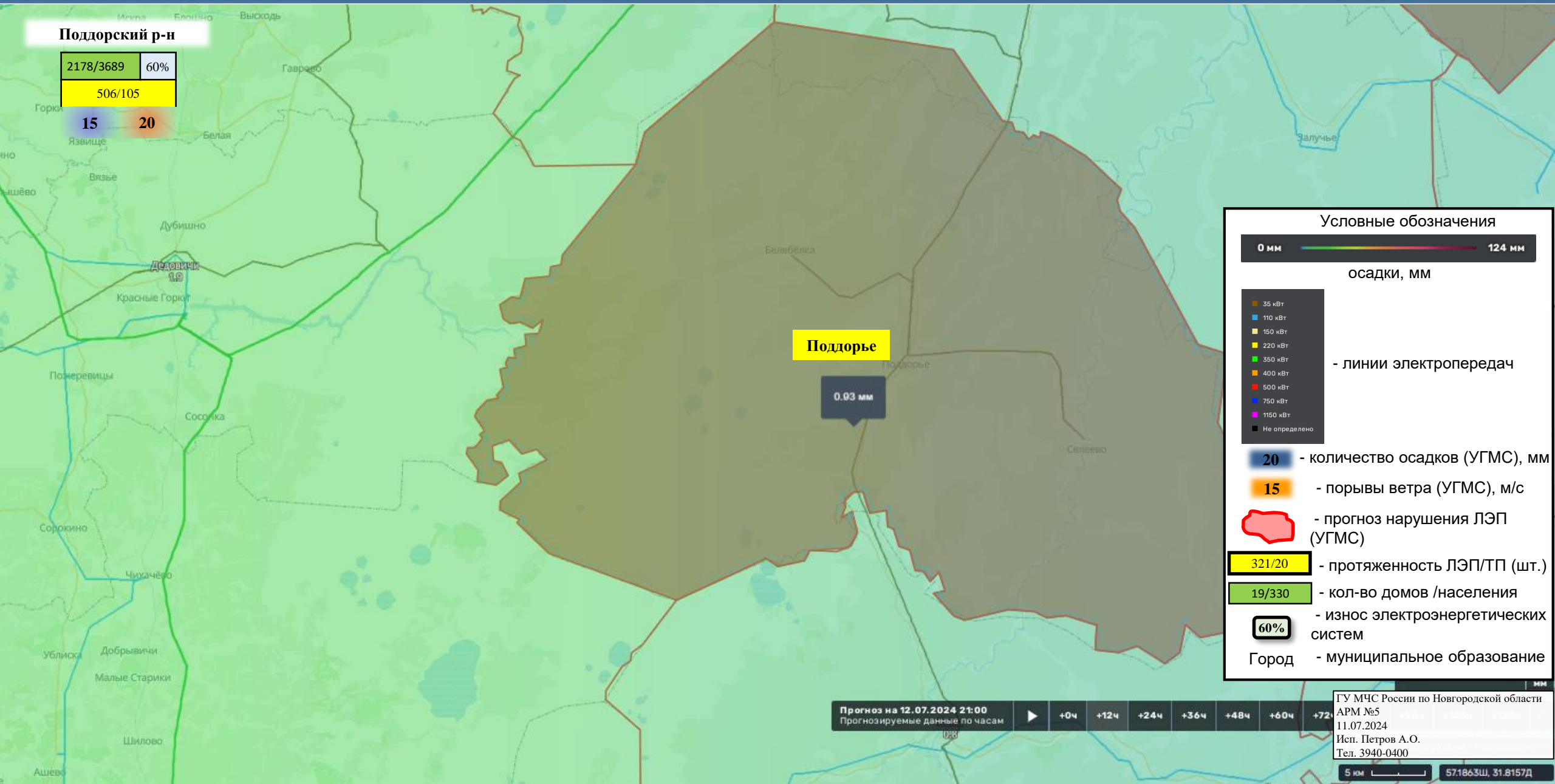
Город - муниципальное образование

Прогноз на 12.07.2024 21:00
Прогнозируемые данные по часам

- +0ч
- +12ч
- +24ч
- +36ч
- +48ч
- +60ч
- +72ч
- +84ч

ГУ МЧС России по Новгородской области
АРМ №5
11.07.2024
Исп. Петров А.О.
Тел. 3940-0400

ИНФОРМАЦИОННЫЕ МАТЕРИАЛЫ ПО ОСАДКАМ НА ТЕРРИТОРИИ ПОДДОРСКОГО МУНИЦИПАЛЬНОГО РАЙОНА НОВГОРОДСКОЙ ОБЛАСТИ (РИСК НАРУШЕНИЯ ЭЛЕКТРОСНАБЖЕНИЯ НА 12.07.2024)



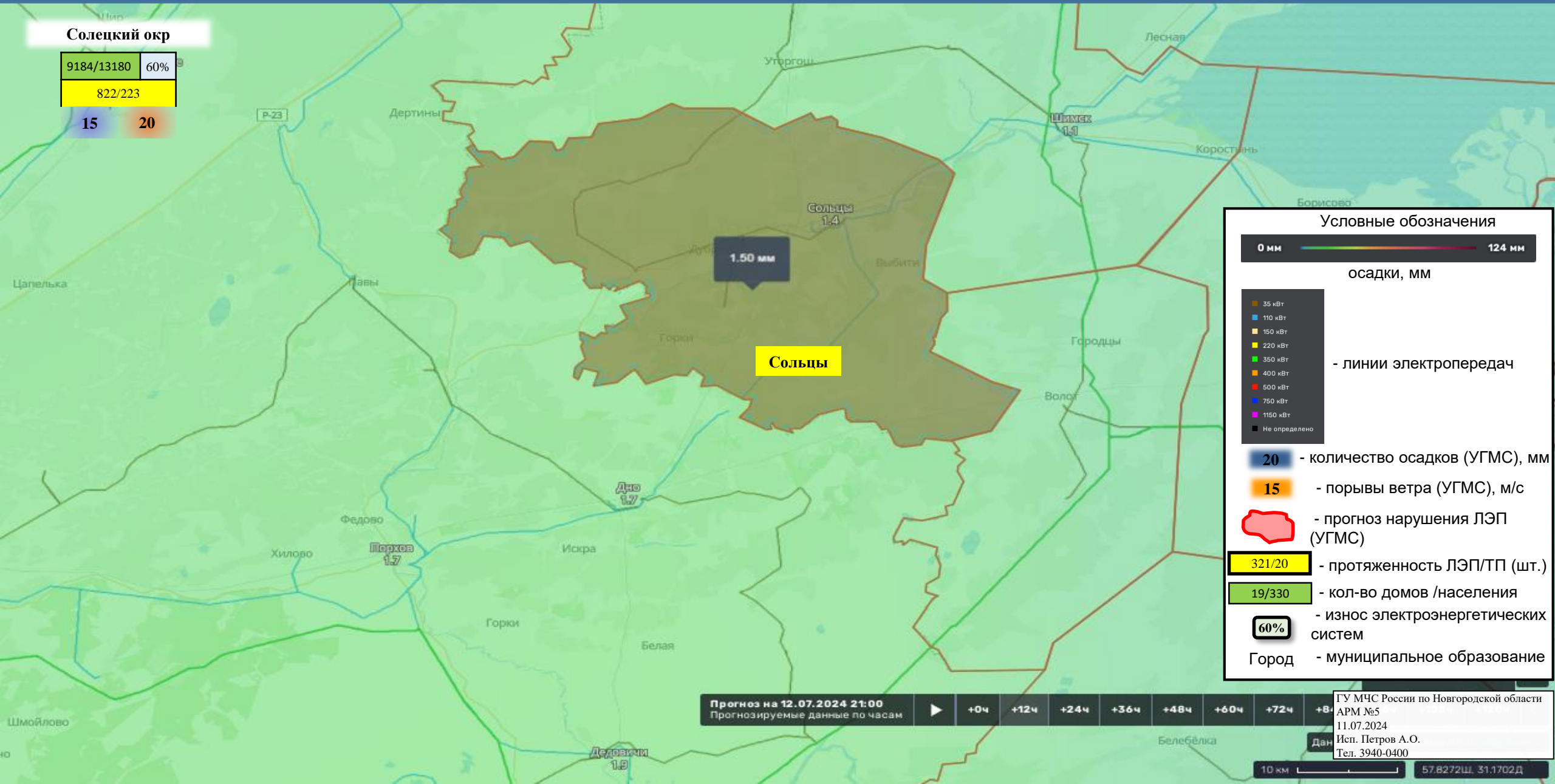
ИНФОРМАЦИОННЫЕ МАТЕРИАЛЫ ПО ОСАДКАМ НА ТЕРРИТОРИИ СОЛЕЦКОГО МУНИЦИПАЛЬНОГО ОКРУГА НОВГОРОДСКОЙ ОБЛАСТИ (РИСК НАРУШЕНИЯ ЭЛЕКТРОСНАБЖЕНИЯ НА 12.07.2024)

Солецкий окр

9184/13180 60%

822/223

15 20



Условные обозначения

0 мм ————— 124 мм

осадки, мм

- 35 кВт
- 110 кВт
- 150 кВт
- 220 кВт
- 350 кВт
- 400 кВт
- 600 кВт
- 750 кВт
- 1150 кВт
- Не определено

- линии электропередач

20 - количество осадков (УГМС), мм

15 - порывы ветра (УГМС), м/с

— - прогноз нарушения ЛЭП (УГМС)

321/20 - протяженность ЛЭП/ТП (шт.)

19/330 - кол-во домов /населения

60% - износ электроэнергетических систем

Город - муниципальное образование

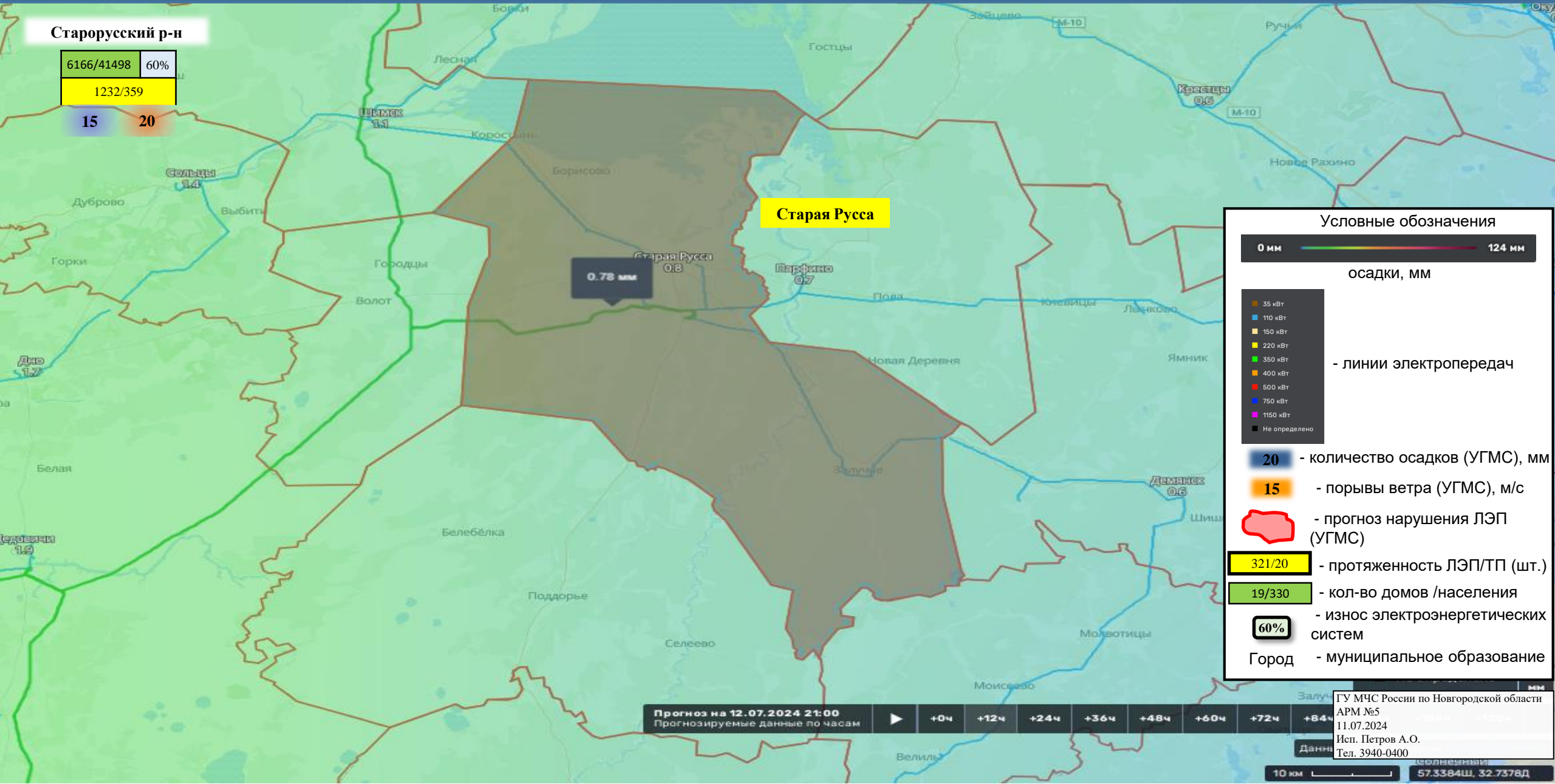
Прогноз на 12.07.2024 21:00
Прогнозируемые данные по часам

+0ч +12ч +24ч +36ч +48ч +60ч +72ч +84ч

ГУ МЧС России по Новгородской области
АРМ №5
11.07.2024
Исп. Петров А.О.
Тел. 3940-0400

10 км 57.8272Ш. 31.1702Д

ИНФОРМАЦИОННЫЕ МАТЕРИАЛЫ ПО ОСАДКАМ НА ТЕРРИТОРИИ СТАРОРУССКОГО МУНИЦИПАЛЬНОГО РАЙОНА НОВГОРОДСКОЙ ОБЛАСТИ (РИСК НАРУШЕНИЯ ЭЛЕКТРОСНАБЖЕНИЯ НА 12.07.2024)



Старорусский р-н

6166/41498	60%
1232/359	
15	20

Старая Русса

0.78 мм

Условные обозначения



осадки, мм

- 35 кВт
- 110 кВт
- 150 кВт
- 220 кВт
- 350 кВт
- 400 кВт
- 600 кВт
- 750 кВт
- 1150 кВт
- Не определено

- линии электропередач

20 - количество осадков (УГМС), мм

15 - порывы ветра (УГМС), м/с

Red outline - прогноз нарушения ЛЭП (УГМС)

321/20 - протяженность ЛЭП/ТП (шт.)

19/330 - кол-во домов /населения

60% - износ электроэнергетических систем

Город - муниципальное образование

Прогноз на 12.07.2024 21:00
Прогнозируемые данные по часам

+0ч +12ч +24ч +36ч +48ч +60ч +72ч +84ч

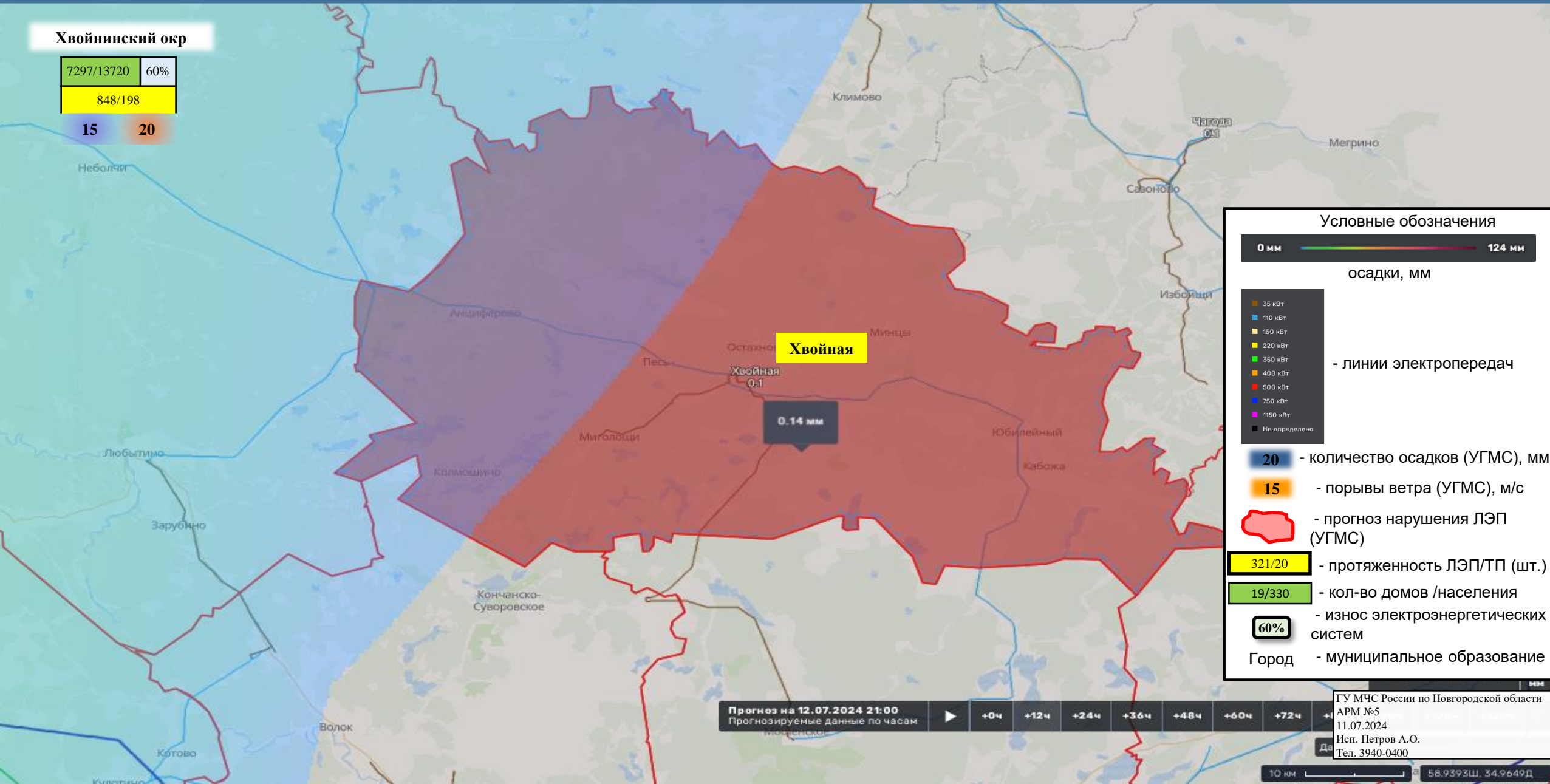
ГУ МЧС России по Новгородской области
АРМ №5
11.07.2024
Исп. Петров А.О.
Тел. 3940-0400

10 км 57.3384Ш, 32.7378Д

ИНФОРМАЦИОННЫЕ МАТЕРИАЛЫ ПО ОСАДКАМ НА ТЕРРИТОРИИ ХВОЙНИНСКОГО МУНИЦИПАЛЬНОГО ОКРУГА НОВГОРОДСКОЙ ОБЛАСТИ (РИСК НАРУШЕНИЯ ЭЛЕКТРОСНАБЖЕНИЯ НА 12.07.2024)

Хвойнинский окр

7297/13720	60%
848/198	
15	20



ИНФОРМАЦИОННЫЕ МАТЕРИАЛЫ ПО ОСАДКАМ НА ТЕРРИТОРИИ ХОЛМСКОГО МУНИЦИПАЛЬНОГО РАЙОНА НОВГОРОДСКОЙ ОБЛАСТИ (РИСК НАРУШЕНИЯ ЭЛЕКТРОСНАБЖЕНИЯ НА 12.07.2024)



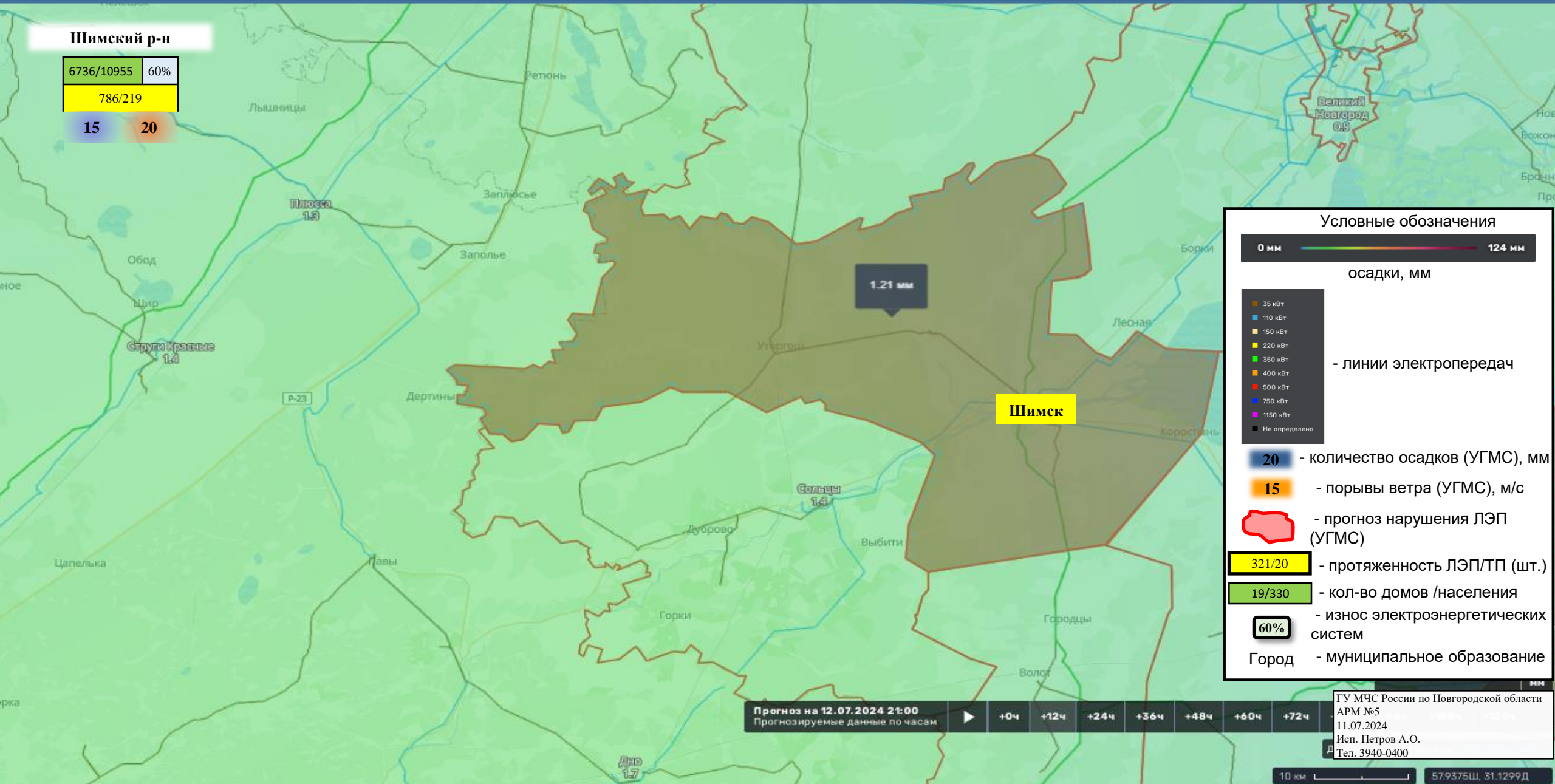
ИНФОРМАЦИОННЫЕ МАТЕРИАЛЫ ПО ОСАДКАМ НА ТЕРРИТОРИИ ЧУДОВСКОГО МУНИЦИПАЛЬНОГО РАЙОНА НОВГОРОДСКОЙ ОБЛАСТИ (РИСК НАРУШЕНИЯ ЭЛЕКТРОСНАБЖЕНИЯ НА 12.07.2024)



ИНФОРМАЦИОННЫЕ МАТЕРИАЛЫ ПО ОСАДКАМ НА ТЕРРИТОРИИ ШИМСКОГО МУНИЦИПАЛЬНОГО РАЙОНА НОВГОРОДСКОЙ ОБЛАСТИ (РИСК НАРУШЕНИЯ ЭЛЕКТРОСНАБЖЕНИЯ НА 12.07.2024)

Шимский р-н

6736/10955	60%
786/219	
15	20



Условные обозначения



осадки, мм

- 35 кВт
- 110 кВт
- 150 кВт
- 220 кВт
- 350 кВт
- 400 кВт
- 600 кВт
- 750 кВт
- 1150 кВт
- Не определено

- линии электропередач

20 - количество осадков (УГМС), мм

15 - порывы ветра (УГМС), м/с

Прогноз нарушения ЛЭП (УГМС)

321/20 - протяженность ЛЭП/ТП (шт.)

19/330 - кол-во домов /населения

60% - износ электроэнергетических систем

Город - муниципальное образование

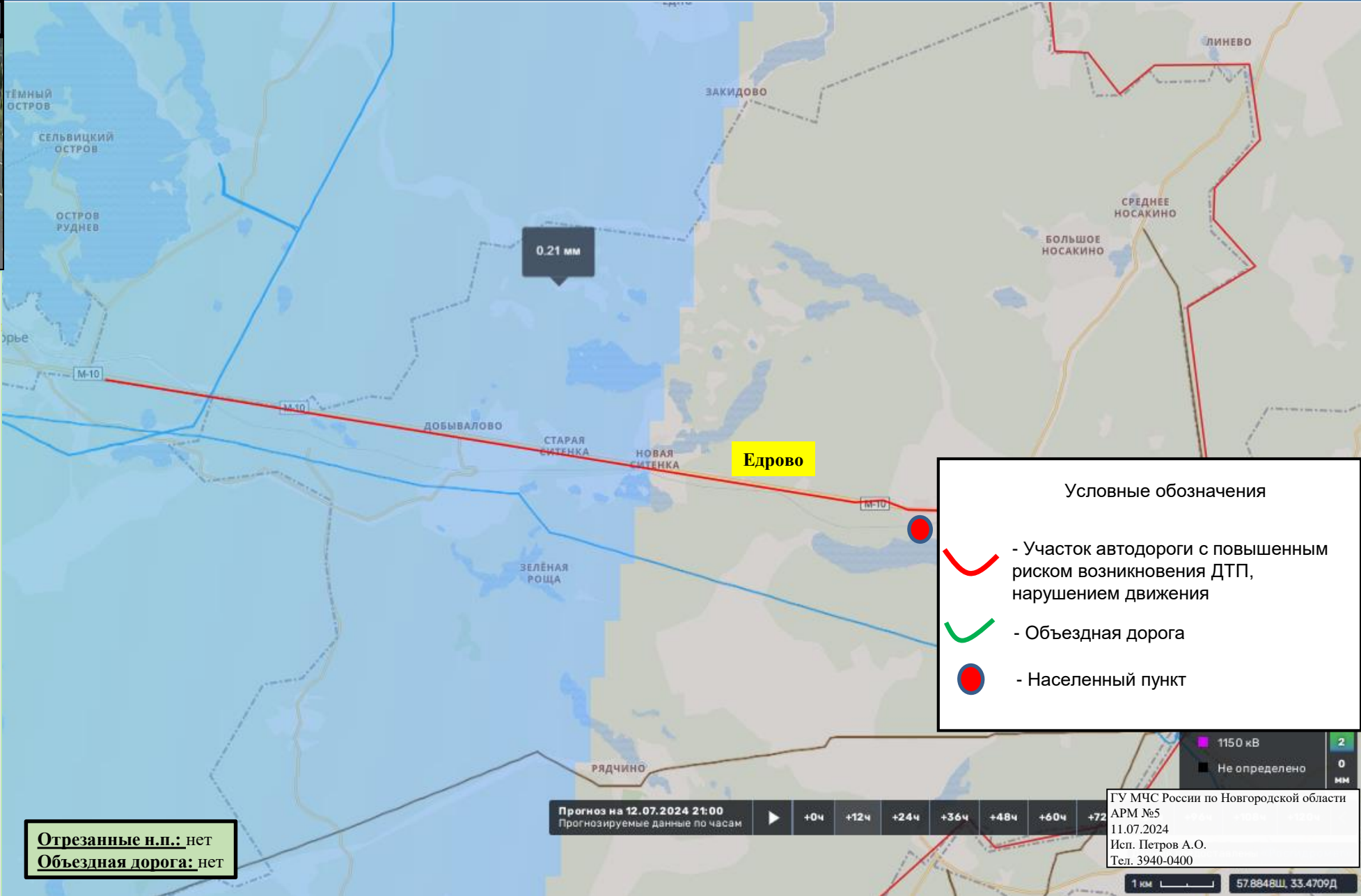
Прогноз на 12.07.2024 21:00
Прогнозируемые данные по часам

- +0ч
- +12ч
- +24ч
- +36ч
- +48ч
- +60ч
- +72ч




ГУ МЧС России по Новгородской области
АРМ №5
11.07.2024
Исп. Петров А.О.
Тел. 3940-0400

ИНФОРМАЦИОННЫЕ МАТЕРИАЛЫ ПО РИСКУ НАРУШЕНИЯ ТРАНСПОРТНОГО СООБЩЕНИЯ, СВЯЗАННЫХ С НЕБЛАГОПРИЯТНЫМИ МЕТЕОЯВЛЕНИЯМИ НА ФАД М-10 В НОВГОРОДСКОЙ ОБЛАСТИ НА 12.07.2024

Камера ФАД



Условные обозначения

-  - Участок автодороги с повышенным риском возникновения ДТП, нарушением движения
-  - Объездная дорога
-  - Населенный пункт

Отрезанные н.п.: нет
Объездная дорога: нет

Прогноз на 12.07.2024 21:00
Прогнозируемые данные по часам

ГУ МЧС России по Новгородской области
АРМ №5
11.07.2024
Исп. Петров А.О.
Тел. 3940-0400

1 км 57.8848Ш, 33.4709Д

Опасные участки на автодорогах (ТО)	
М-10 Новгородская обл, Валдайский р-н (369-386 км)	
Координаты (Ш, Д)	57.9380 33.4526 57°56'16"N 33°27'9"E
Дата внесения информации	24 июня 2022 12:00
Название участка	М-10 Новгородская обл. Валдайский р-н (369-386 км)
Тип риска	ДТП
Тип опасного участка	участки автомобильной дороги с ограниченной видимостью (спуск/подъем, крутой поворот)
Название дороги	М-10 "Россия" Москва-Тверь-Великий Новгород-Санкт-Петербург
Код дороги	М-10
Начало опасного участка (км)	369
Конец опасного участка (км)	386
Регион	Новгородская область
Ответственная организация	ФКУ "Управление Автомобильной Магистрали Орда Ленина "Москва-Санкт-Петербург" Федерального Дорожного хозяйства"

ИНФОРМАЦИОННЫЕ МАТЕРИАЛЫ ПО РИСКУ НАРУШЕНИЯ ТРАНСПОРТНОГО СООБЩЕНИЯ, СВЯЗАННЫХ С НЕБЛАГОПРИЯТНЫМИ МЕТЕОЯВЛЕНИЯМИ НА ФАД М-10 В НОВГОРОДСКОЙ ОБЛАСТИ НА 12.07.2024

Камера ФАД



Опасные участки на автодорогах (ТО)

М-10 Новгородская обл, Валдайский р-н (385 – 390 км)

Координаты (Д, Ш)
32.9932 58.0350
58° 2' 5" N 32° 59' 35" E

Дата внесения информации
24 июня 2022 12:59

Название участка
М-10 Новгородская обл,
Валдайский р-н (385 – 390
км)

Тип риска
ДТП

Тип опасного участка
участки автомобильной
дороги с ограниченной
видимостью (спуск/
подъем, крутой поворот)

Название дороги
М-10 "Россия" Москва-
Тверь-Великий Новгород-
Санкт-Петербург

Код дороги
М-10

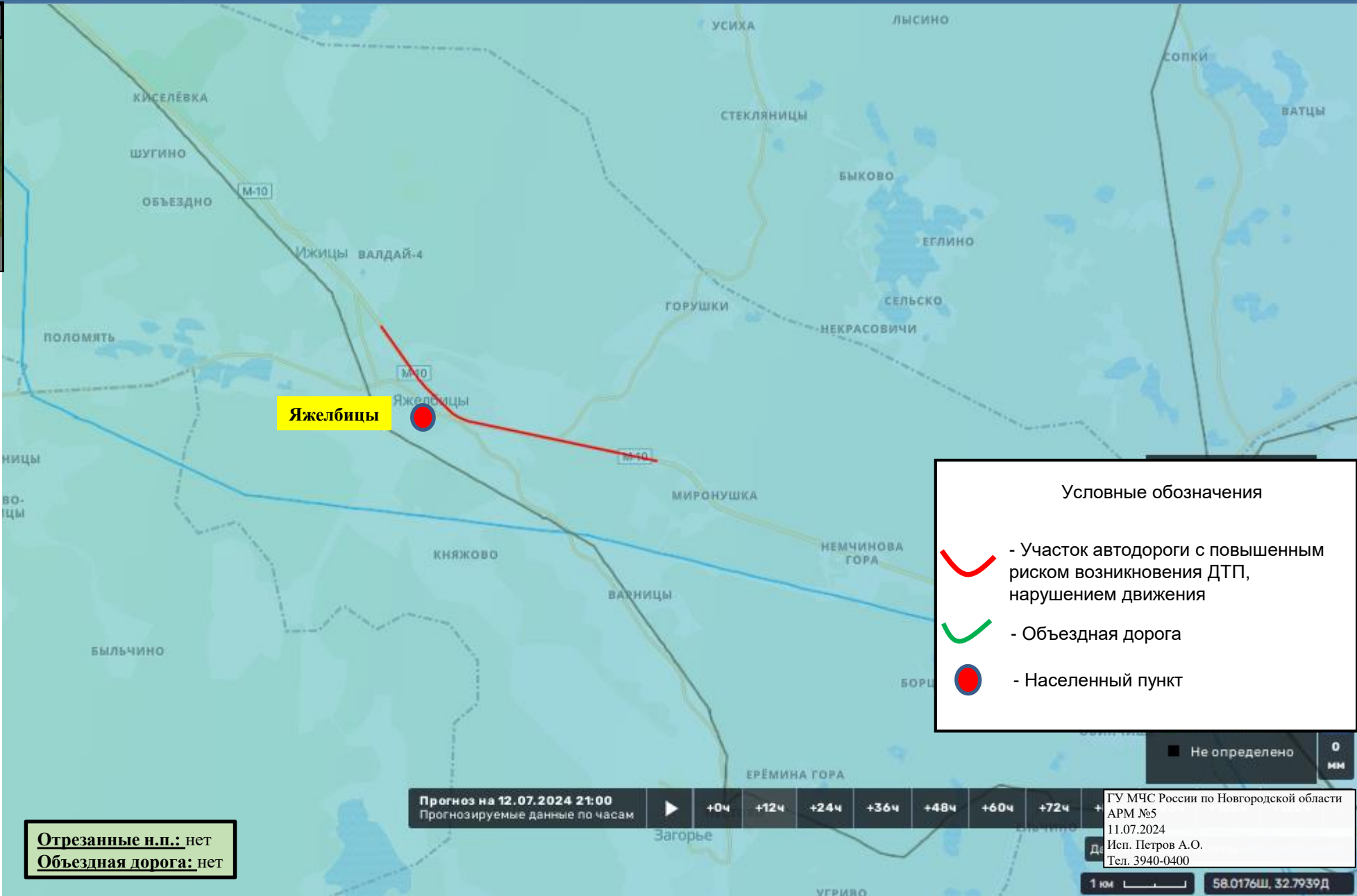
Начало опасного участка (км)
385

Конец опасного участка (км)
390

Регион
Новгородская область

Ответственная организация
ФКУ "Управление
Автомобильной
Магистральной Ордена Ленина
"Москва-Санкт-Петербург"
Федерального Дорожного
хозяйства"

Отрезанные н.п.: нет
Объездная дорога: нет



ИНФОРМАЦИОННЫЕ МАТЕРИАЛЫ ПО РИСКУ НАРУШЕНИЯ ТРАНСПОРТНОГО СООБЩЕНИЯ, СВЯЗАННЫХ С НЕБЛАГОПРИЯТНЫМИ МЕТЕОЯВЛЕНИЯМИ НА ФАД М-10 В НОВГОРОДСКОЙ ОБЛАСТИ НА 12.07.2024

Камера ФАД



Опасные участки на автодорогах (ТО)

М-10 Новгородская обл, Крестецкий р-н (467-474 км)

Координаты (Д, Ш) 32.1246 58.3672
58° 22' 2" N 32° 7' 28" E

Дата внесения информации 24 июня 2022 12:00

Название участка М-10 Новгородская обл, Крестецкий р-н (467-474 км)

Тип риска ДТП

Тип опасного участка участки автомобильной дороги с ограниченной видимостью (спуск/подъем, крутой поворот)

Название дороги М-10 "Россия" Москва-Тверь-Великий Новгород-Санкт-Петербург

Код дороги М-10

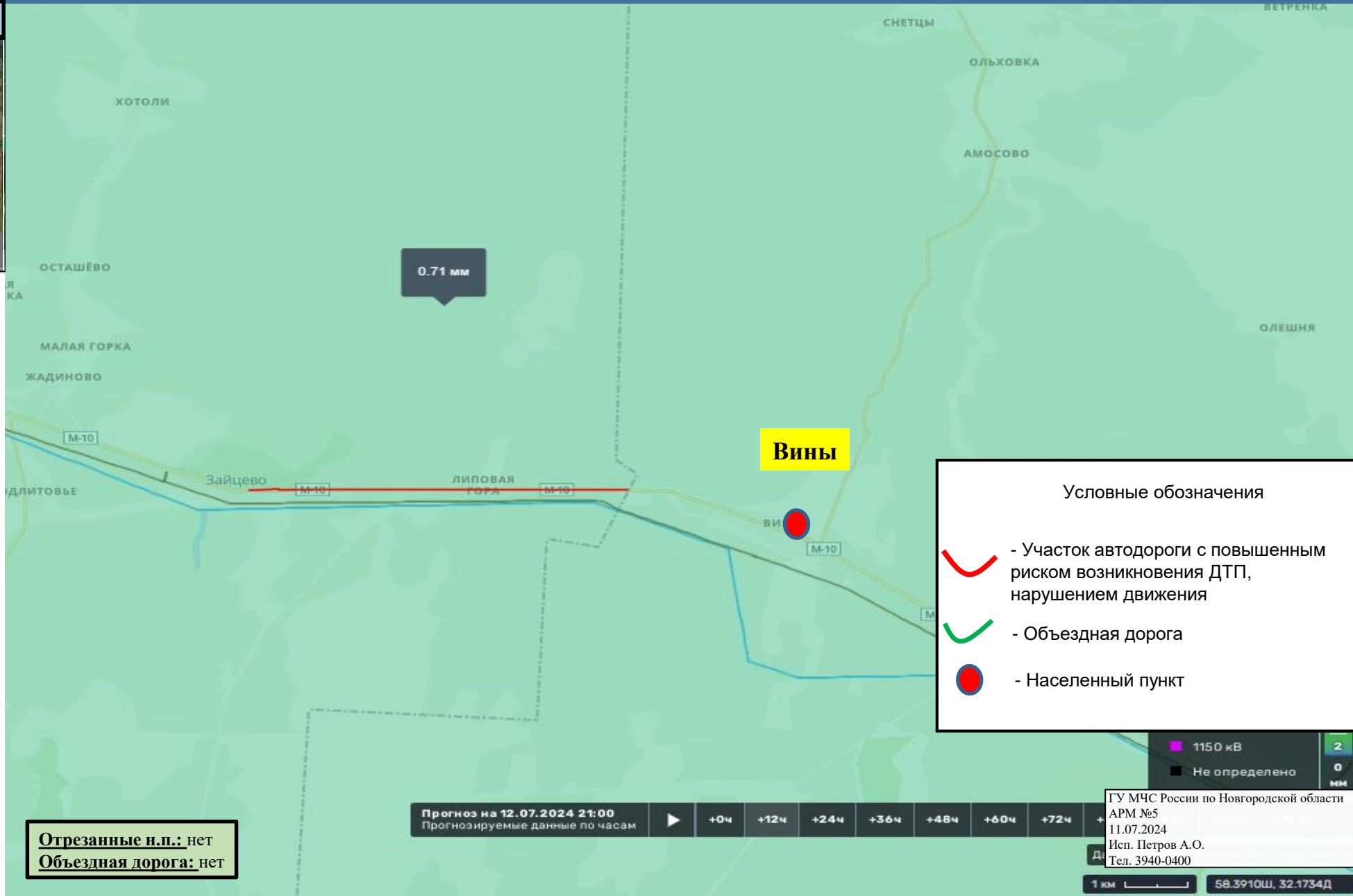
Начало опасного участка (км) 467

Конец опасного участка (км) 474

Регион Новгородская область

Ответственная организация ФКУ "Управление Автомобильной Магистральной Ордина Ленина "Москва-Санкт-Петербург" Федерального Дорожного хозяйства"

Отрезанные н.п.: нет
Объездная дорога: нет



Условные обозначения

- Участок автодороги с повышенным риском возникновения ДТП, нарушением движения
- Объездная дорога
- Населенный пункт

ГУ МЧС России по Новгородской области
АРМ №5
11.07.2024
Исп. Петров А.О.
Тел. 3940-0400

Прогноз на 12.07.2024 21:00
Прогнозируемые данные по часам

+0ч +12ч +24ч +36ч +48ч +60ч +72ч

1 км 58.3910Ш, 32.1734Д

ИНФОРМАЦИОННЫЕ МАТЕРИАЛЫ ПО РИСКУ НАРУШЕНИЯ ТРАНСПОРТНОГО СООБЩЕНИЯ, СВЯЗАННЫХ С НЕБЛАГОПРИЯТНЫМИ МЕТЕОЯВЛЕНИЯМИ НА ФАД М-10 В НОВГОРОДСКОЙ ОБЛАСТИ НА 12.07.2024

Камера ФАД



Опасные участки на автомобильных дорогах
(Росавтодор)

М-10 Россия (486-593)

Координаты (Д, Ш) 31.6426 58.5587
58° 33' 31" N 31° 38' 33" E

Дата внесения информации 20 ноября 2020 01:20

Название участка М-10 Россия (486-593)

Тип риска Химзавод

Тип опасного участка участки дорог в зоне опасных объектов

Название дороги «Россия» Москва - Тверь - Великий Новгород - Санкт-Петербург

Код дороги М-10

Начало опасного участка (км) 362

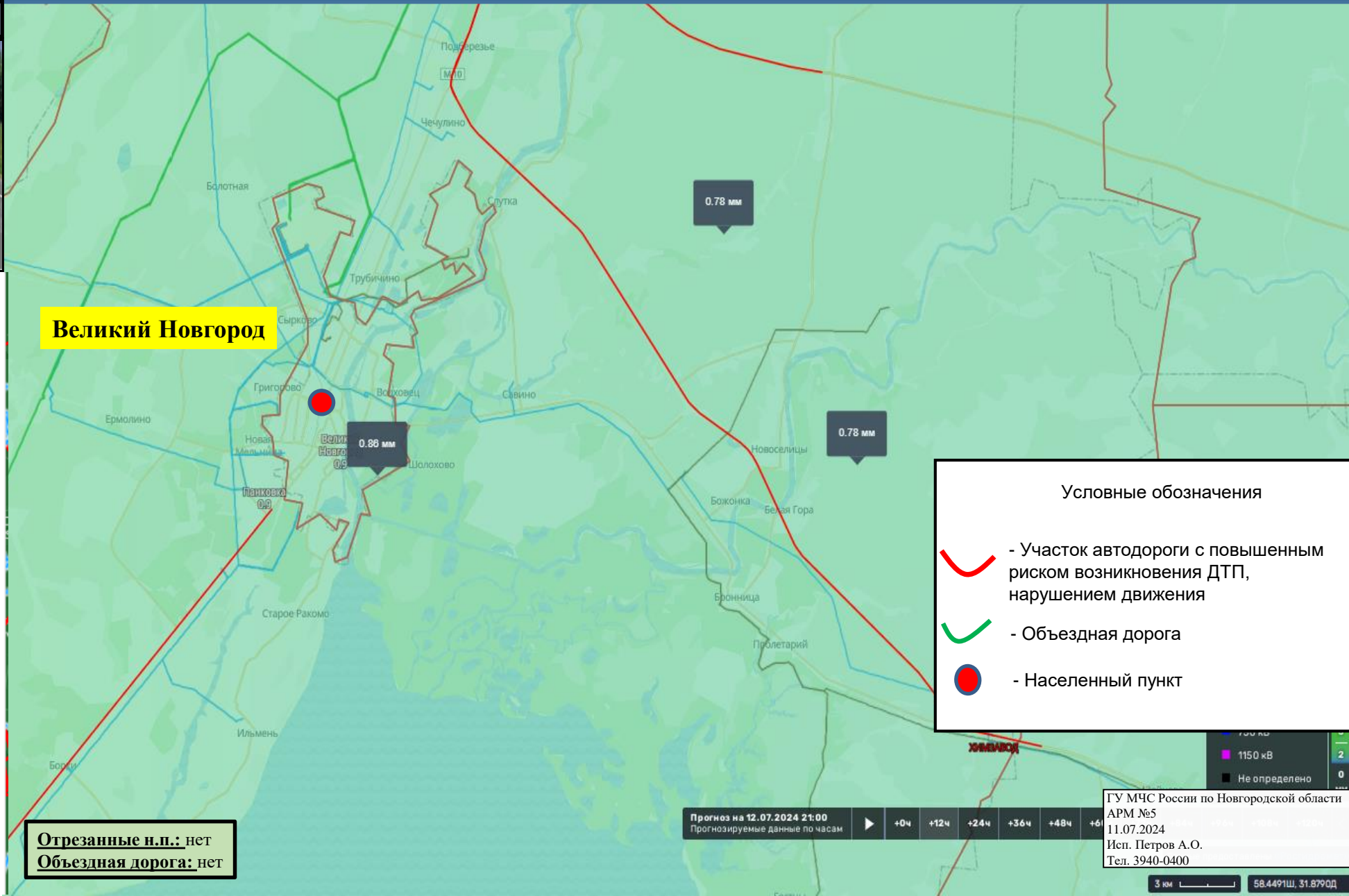
Конец опасного участка (км) 593

Регион Новгородская область

Ответственная организация ФКУ Упрдор «Россия»

Великий Новгород

Отрезанные н.п.: нет
Объездная дорога: нет



Условные обозначения

- Участок автодороги с повышенным риском возникновения ДТП, нарушением движения
- Объездная дорога
- Населенный пункт

Прогноз на 12.07.2024 21:00
Прогнозируемые данные по часам

ГУ МЧС России по Новгородской области
АРМ №5
11.07.2024
Исп. Петров А.О.
Тел. 3940-0400

3 км 58.4491Ш, 31.6790Д

ИНФОРМАЦИОННЫЕ МАТЕРИАЛЫ ПО РИСКУ НАРУШЕНИЯ ТРАНСПОРТНОГО СООБЩЕНИЯ, СВЯЗАННЫХ С НЕБЛАГОПРИЯТНЫМИ МЕТЕОЯВЛЕНИЯМИ НА ФАД М-10 В НОВГОРОДСКОЙ ОБЛАСТИ НА 12.07.2024

Камера ФАД

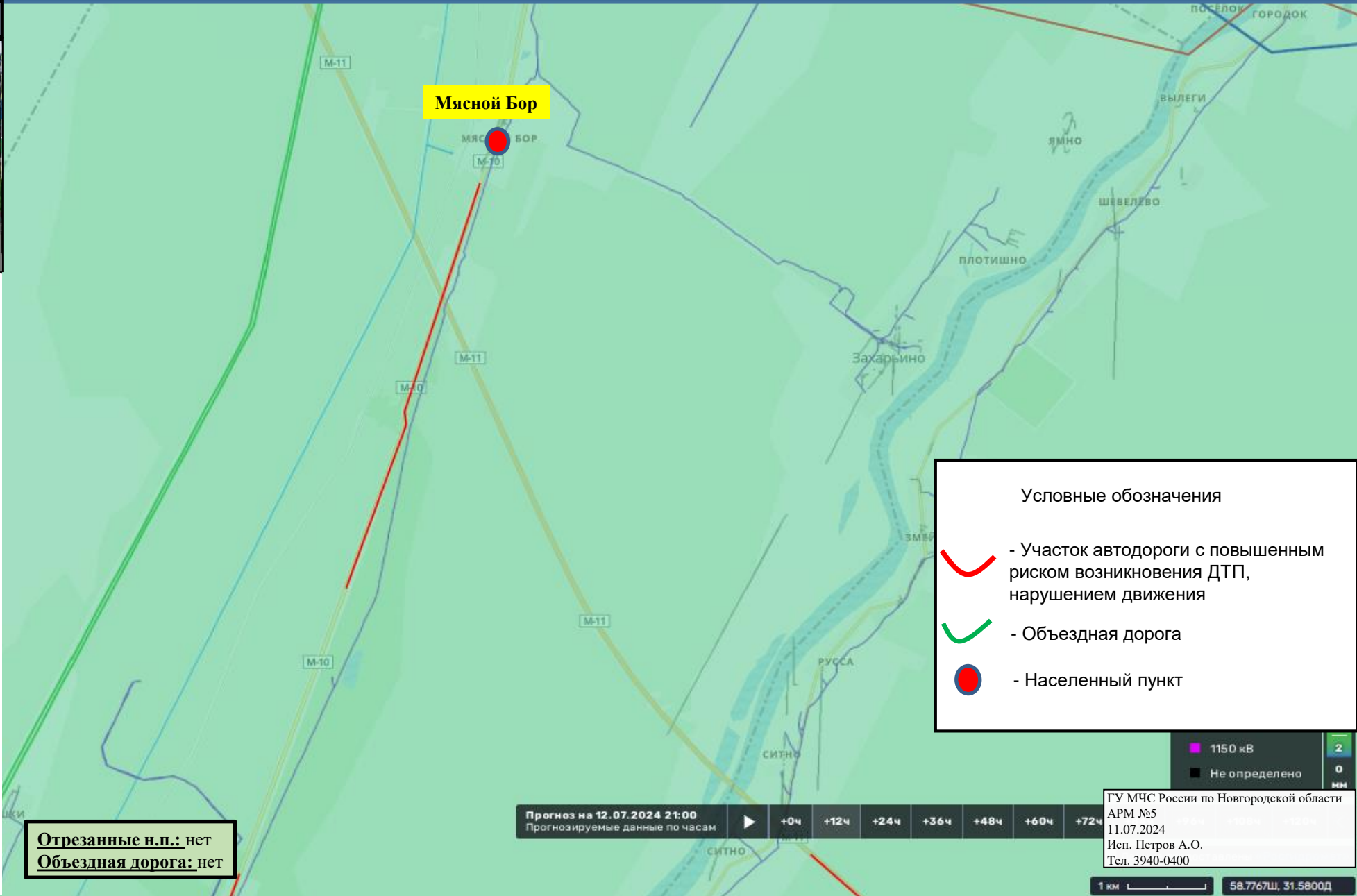


Опасные участки на автодорогах (ТО) ✕




М-10 Новгородская обл. Новгородский р-н (541-546 км)

Координаты (Д, Ш)	31.4546 58.7902 58° 47' 24" N 31° 27' 16" E
Дата внесения информации	24 июня 2022 12:00
Название участка	М-10 Новгородская обл. Новгородский р-н (541-546 км)
Тип риска	ДТП
Тип опасного участка	участки автомобильной дороги с ограниченной видимостью (спуск/подъем, крутой поворот)
Название дороги	М-10 "Россия" Москва-Тверь-Великий Новгород-Санкт-Петербург
Код дороги	М-10
Начало опасного участка (км)	541
Конец опасного участка (км)	546
Регион	Новгородская область
Ответственная организация	ФКУ "Управление Автомобильной Магистрали Ордна Ленина "Москва-Санкт-Петербург" Федерального Дорожного хозяйства"

Отрезанные н.п.: нет
Объездная дорога: нет



Условные обозначения

-  - Участок автодороги с повышенным риском возникновения ДТП, нарушением движения
-  - Объездная дорога
-  - Населенный пункт

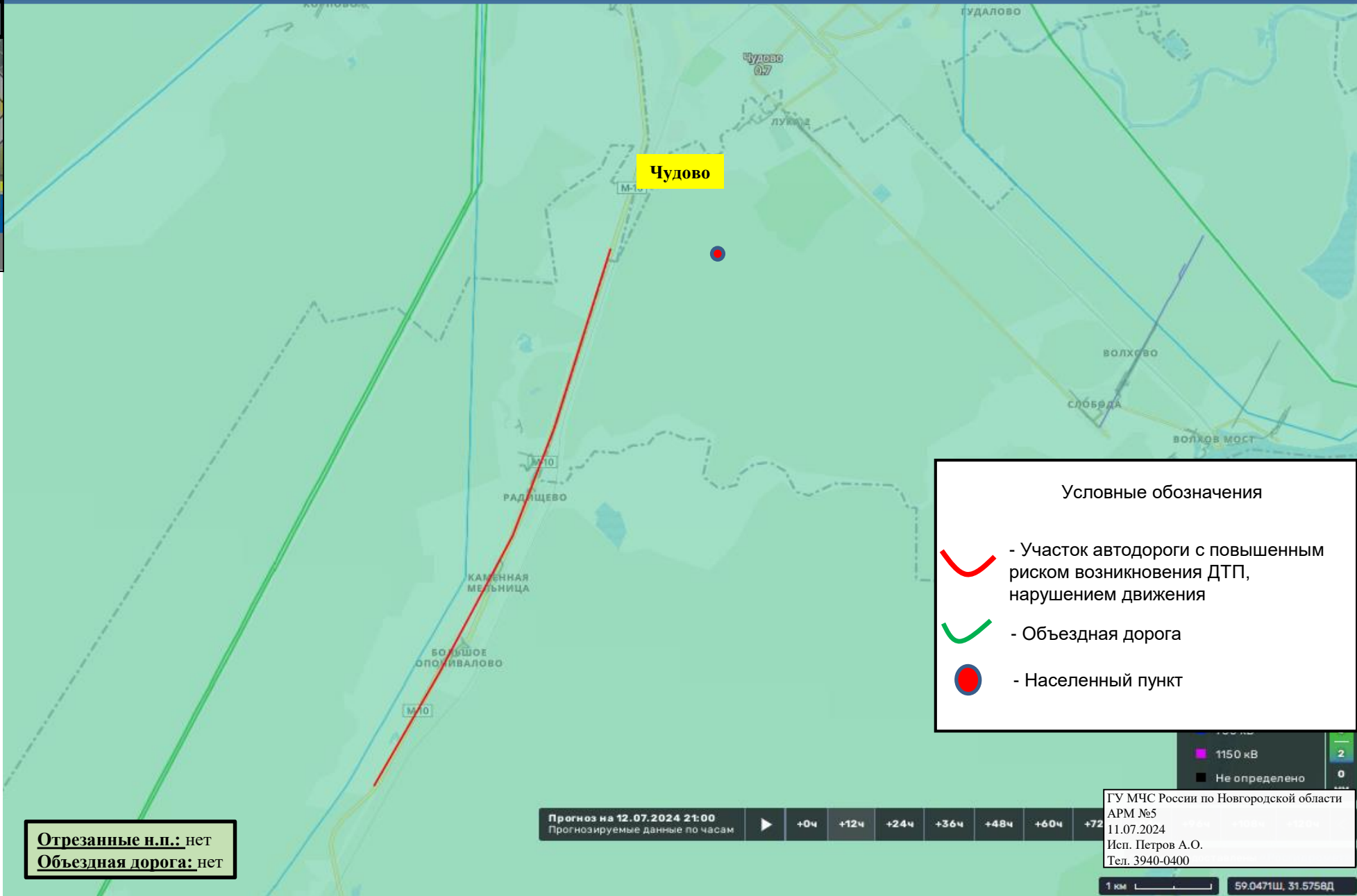
Прогноз на 12.07.2024 21:00
Прогнозируемые данные по часам

+0ч	+12ч	+24ч	+36ч	+48ч	+60ч	+72ч
-----	------	------	------	------	------	------

ГУ МЧС России по Новгородской области
АРМ №5
11.07.2024
Исп. Петров А.О.
Тел. 3940-0400

ИНФОРМАЦИОННЫЕ МАТЕРИАЛЫ ПО РИСКУ НАРУШЕНИЯ ТРАНСПОРТНОГО СООБЩЕНИЯ, СВЯЗАННЫХ С НЕБЛАГОПРИЯТНЫМИ МЕТЕОЯВЛЕНИЯМИ НА ФАД М-10 В НОВГОРОДСКОЙ ОБЛАСТИ НА 12.07.2024

Камера ФАД



Условные обозначения

- Участок автодороги с повышенным риском возникновения ДТП, нарушением движения
- Объездная дорога
- Населенный пункт

Опасные участки на автодорогах (ТО)	
М-10 Новгородская обл, Чудовский р-н (572-580 км)	
Координаты (Д, Ш)	31.6035 59.0618 59° 3' 42" N 31° 36' 12" E
Дата внесения информации	24 июня 2022 12:00
Название участка	М-10 Новгородская обл, Чудовский р-н (572-580 км)
Тип риска	ДТП
Тип опасного участка	участки автомобильной дороги с ограниченной видимостью (спуск/ подъем, крутой поворот)
Название дороги	М-10 "Россия" Москва- Тверь-Великий Новгород- Санкт-Петербург
Код дороги	М-10
Начало опасного участка (км)	572
Конец опасного участка (км)	580
Регион	Новгородская область
Ответственная организация	ФКУ "Управление Автомобильной Магистральной Ордына Ленина "Москва-Санкт-Петербург" Федерального Дорожного хозяйства"

Отрезанные н.п.: нет
Объездная дорога: нет

Прогноз на 12.07.2024 21:00
Прогнозируемые данные по часам

+0ч	+12ч	+24ч	+36ч	+48ч	+60ч	+72ч
-----	------	------	------	------	------	------

ГУ МЧС России по Новгородской области
АРМ №5
11.07.2024
Исп. Петров А.О.
Тел. 3940-0400

1 км 59.0471Ш, 31.5758Д

ИНФОРМАЦИОННЫЕ МАТЕРИАЛЫ ПО РИСКУ НАРУШЕНИЯ ТРАНСПОРТНОГО СООБЩЕНИЯ, СВЯЗАННЫХ С НЕБЛАГОПРИЯТНЫМИ МЕТЕОЯВЛЕНИЯМИ НА Р-56 В НОВГОРОДСКОЙ ОБЛАСТИ НА 12.07.2024

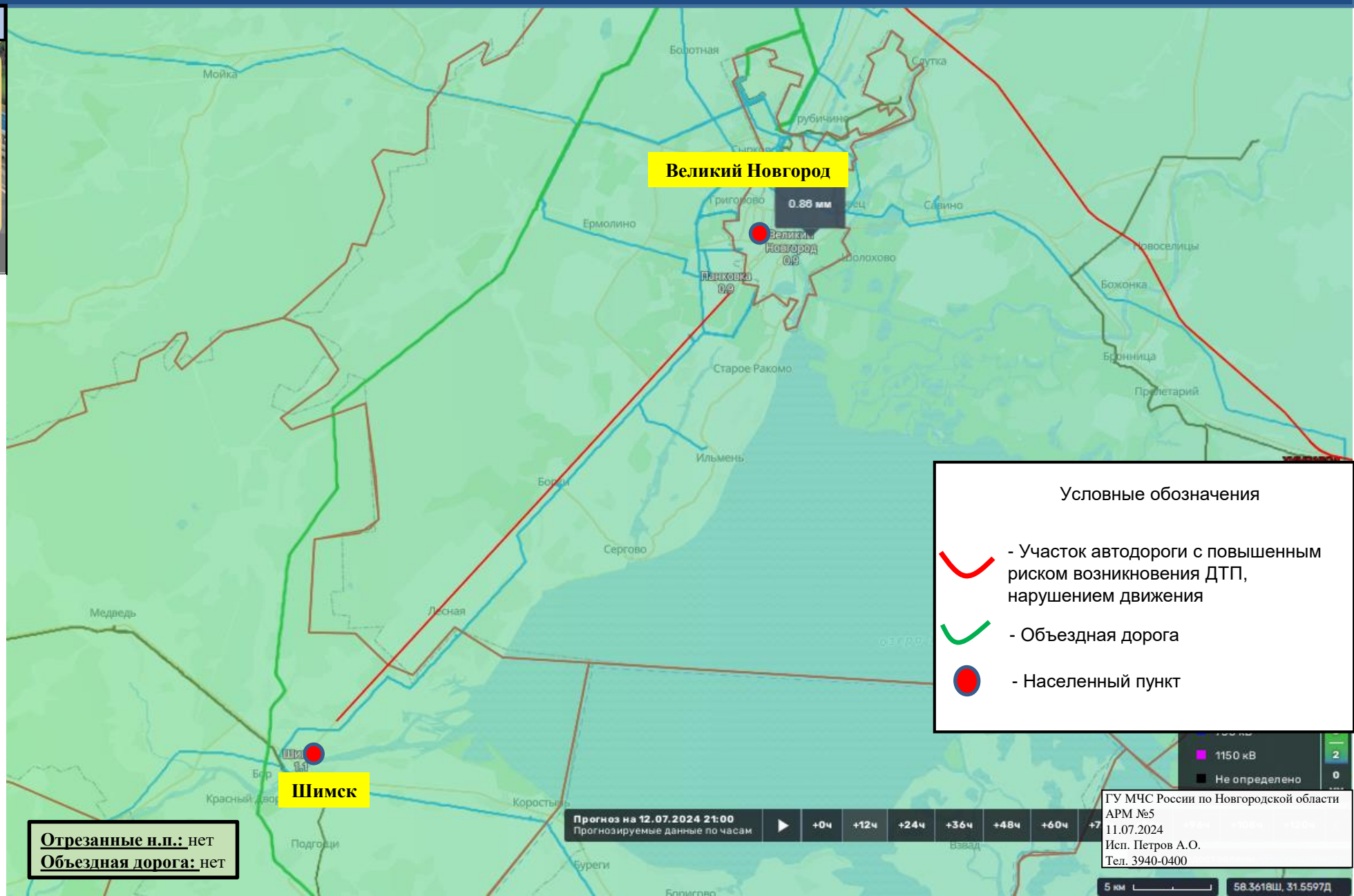
Камера ФАД



Опасные участки на автодорогах (ТО) X

Р-56 Новгородская обл, Новгородский - Шимский р-н (4-40 км)

Координаты (Д, Ш)	30.9873 58.3652 58° 21' 54" N 30° 59' 14" E
Дата внесения информации	24 июня 2022 12:00
Название участка	Р-56 Новгородская обл. Новгородский - Шимский р-н (4-40 км)
Тип риска	ДТП
Тип опасного участка	участки автомобильной дороги, подверженные снежным заносам и/или сильным дождям
Название дороги	Р-56 Великий-Новгород- Сольцы-Порхов-Псков
Код дороги	Р-56
Начало опасного участка (км)	4
Конец опасного участка (км)	40
Регион	Новгородская область
Ответственная организация	ФКУ "Управление Автомобильной Магистральной Ордна Ленина "Москва-Санкт-Петербург" Федерального Дорожного хозяйства"



Условные обозначения

- Участок автодороги с повышенным риском возникновения ДТП, нарушением движения
- Объездная дорога
- Населенный пункт

Отрезанные н.п.: нет
Объездная дорога: нет

ГУ МЧС России по Новгородской области
АРМ №5
11.07.2024
Исп. Петров А.О.
Тел. 3940-0400

5 км 58.3618Ш, 31.5597Д