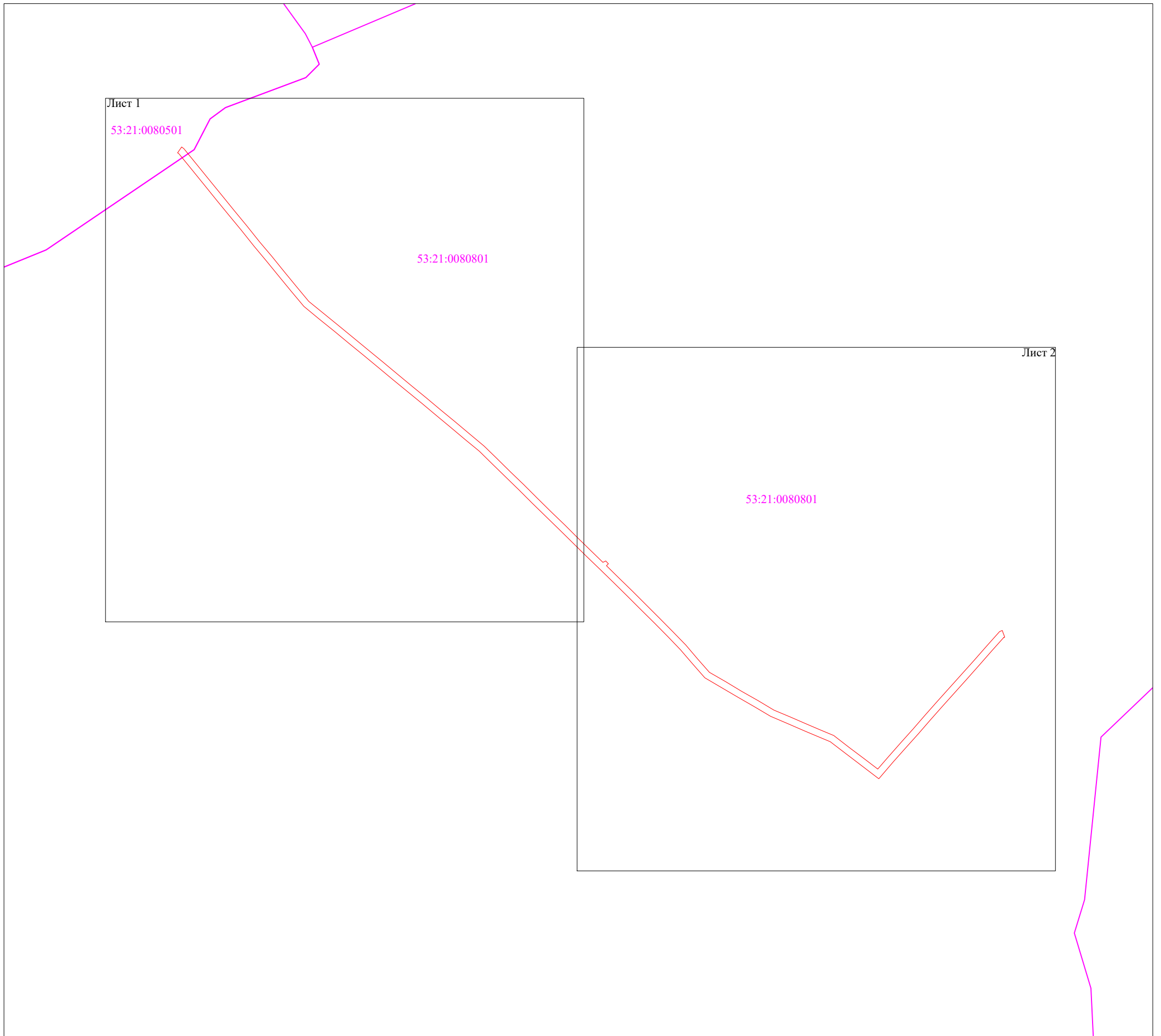


Схема границ размещения публичного сервитута



Объект: "ВЛ-10кВ Л-2 ПС Медведь (отпайка от оп.№70 на КТП Межник-3 и МТП Межник-4)"

(наименование объекта)

Местоположение: Новгородская обл, Шимский р-н, Межник д.
Кадастровые кварталы: 53:21:0080501; 53:21:0080801;
Кадастровые номера земельных участков: 53:21:0080801:22;
Система координат: МСК-53 (Зона 1);
Каталог координат: Приложение 1
Площадь сервитута: 13 337 кв.м



Масштаб 1:12 000

- Используемые условные знаки и обозначения:
-  - граница публичного сервитута;
 -  - граница кадастровых кварталов по сведениям ЕГРН;
 - 53:21:0080801 - номер кадастрового квартала по сведениям ЕГРН.

Подпись _____



"11" января 2024 г.

Место для оттиска печати








Схема границ размещения публичного сервитута

Объект: "ВЛ-10кВ Л-2 ПС Медведь (отпайка от оп.№70 на КТП Межник-3 и МТП Межник-4)"

(наименование объекта)



Масштаб 1:5 000

- Используемые условные знаки и обозначения:
-  - граница публичного сервитута;
 -  - граница земельных участков по сведениям ЕГРН;
 -  - граница кадастровых кварталов по сведениям ЕГРН;
 -  - характерная точка границ публичного сервитута;
 -  53:21:0080801 - номер кадастрового квартала по сведениям ЕГРН;
 -  :24 - номер земельного участка по сведениям ЕГРН;
 -  1 - номер поворотной точки границы публичного сервитута.

Подпись _____ "11" января 2024 г.
Место для оттиска печати










Схема границ размещения публичного сервитута

Объект: "ВЛ-10кВ Л-2 ПС Медведь (отпайка от оп.№70 на КТП Межник-3 и МТП Межник-4)"

(наименование объекта)



Масштаб 1:5 000

- Используемые условные знаки и обозначения:
-  - граница публичного сервитута;
 -  - граница земельных участков по сведениям ЕГРН;
 -  - граница кадастровых кварталов по сведениям ЕГРН;
 -  - характерная точка границ публичного сервитута;
 -  - номер кадастрового квартала по сведениям ЕГРН;
 -  - номер земельного участка по сведениям ЕГРН;
 -  - номер поворотной точки границы публичного сервитута.

Подпись _____ "11" января 2024 г.
Место для оттиска печати



Система координат МСК-53, зона 1			
Метод определения координат характерных точек границ - аналитический			
Площадь публичного сервитута 13 337 кв. м.			
Обозначение характерных точек границы	Координаты, м		Средняя квадратическая погрешность определения координат характерных точек границ
	X, м	Y, м	
1	552 023,40	1 315 027,98	0,1
2	552 024,78	1 315 026,64	0,1
3	552 022,57	1 315 022,49	0,1
4	551 984,47	1 315 061,51	0,1
5	551 944,36	1 315 102,31	0,1
6	551 905,32	1 315 141,63	0,1
7	551 864,03	1 315 183,01	0,1
8	551 823,91	1 315 222,73	0,1
9	551 784,81	1 315 260,65	0,1
10	551 743,24	1 315 295,74	0,1
11	551 702,50	1 315 331,92	0,1
12	551 673,78	1 315 381,34	0,1
13	551 645,05	1 315 429,29	0,1
14	551 617,47	1 315 477,62	0,1
15	551 589,19	1 315 525,01	0,1
16	551 568,20	1 315 574,57	0,1
17	551 545,81	1 315 626,48	0,1
18	551 529,00	1 315 666,29	0,1
19	551 513,80	1 315 702,74	0,1
20	551 478,27	1 315 748,64	0,1
21	551 444,86	1 315 792,83	0,1
22	551 409,47	1 315 839,05	0,1
23	551 451,09	1 315 874,71	0,1
24	551 494,27	1 315 912,95	0,1
25	551 535,26	1 315 949,64	0,1
26	551 574,01	1 315 983,46	0,1
27	551 615,01	1 316 019,78	0,1
28	551 656,05	1 316 056,43	0,1
29	551 696,83	1 316 092,99	0,1
30	551 738,20	1 316 129,81	0,1
31	551 780,63	1 316 167,43	0,1
32	551 823,18	1 316 205,34	0,1
33	551 825,29	1 316 211,21	0,1
34	551 821,53	1 316 212,56	0,1
35	551 819,76	1 316 207,65	0,1
36	551 777,97	1 316 170,42	0,1
37	551 735,55	1 316 132,80	0,1
38	551 694,17	1 316 095,98	0,1
39	551 653,39	1 316 059,41	0,1
40	551 612,35	1 316 022,76	0,1
41	551 571,37	1 315 986,46	0,1
42	551 532,61	1 315 952,63	0,1
43	551 491,61	1 315 915,94	0,1
44	551 448,46	1 315 877,72	0,1
45	551 403,99	1 315 839,62	0,1
46	551 441,67	1 315 790,41	0,1
47	551 475,09	1 315 746,21	0,1
48	551 510,31	1 315 700,71	0,1
49	551 525,31	1 315 664,74	0,1
50	551 542,13	1 315 624,91	0,1
51	551 564,52	1 315 572,99	0,1
52	551 585,62	1 315 523,19	0,1
53	551 614,02	1 315 475,60	0,1
54	551 641,60	1 315 427,27	0,1
55	551 670,33	1 315 379,30	0,1
56	551 699,36	1 315 329,35	0,1
57	551 740,62	1 315 292,71	0,1
58	551 782,12	1 315 257,69	0,1
59	551 821,11	1 315 219,87	0,1

60	551 861,20	1 315 180,17	0,1
61	551 902,49	1 315 138,81	0,1
62	551 941,52	1 315 099,49	0,1
63	551 981,61	1 315 058,71	0,1
64	552 021,62	1 315 017,74	0,1
65	552 061,70	1 314 976,47	0,1
66	552 100,34	1 314 937,09	0,1
67	552 138,23	1 314 898,55	0,1
68	552 176,83	1 314 858,83	0,1
69	552 215,18	1 314 819,87	0,1
70	552 283,63	1 314 754,17	0,1
71	552 312,41	1 314 720,59	0,1
72	552 337,17	1 314 695,14	0,1
73	552 372,85	1 314 658,83	0,1
74	552 407,17	1 314 617,95	0,1
75	552 443,27	1 314 574,69	0,1
76	552 479,64	1 314 530,97	0,1
77	552 515,15	1 314 488,42	0,1
78	552 550,20	1 314 445,39	0,1
79	552 586,00	1 314 402,06	0,1
80	552 622,95	1 314 357,86	0,1
81	552 658,56	1 314 314,55	0,1
82	552 693,07	1 314 272,26	0,1
83	552 729,52	1 314 228,42	0,1
84	552 766,09	1 314 182,97	0,1
85	552 803,22	1 314 137,66	0,1

86	552 847,88	1 314 100,54	0,1
87	552 854,93	1 314 094,73	0,1
88	552 862,78	1 314 088,66	0,1
89	552 862,56	1 314 088,45	0,1
90	552 891,87	1 314 064,31	0,1
91	552 937,76	1 314 026,83	0,1
92	552 982,31	1 313 989,71	0,1
93	553 028,24	1 313 952,84	0,1
94	553 073,57	1 313 915,53	0,1
95	553 117,39	1 313 879,72	0,1
96	553 163,19	1 313 842,48	0,1
97	553 210,36	1 313 804,31	0,1
98	553 257,21	1 313 766,42	0,1
99	553 261,07	1 313 761,01	0,1
100	553 264,33	1 313 763,33	0,1
101	553 260,15	1 313 769,19	0,1
102	553 212,87	1 313 807,42	0,1
103	553 165,71	1 313 845,58	0,1
104	553 119,92	1 313 882,82	0,1
105	553 076,11	1 313 918,62	0,1
106	553 030,76	1 313 955,95	0,1
107	552 984,84	1 313 992,80	0,1
108	552 940,31	1 314 029,91	0,1
109	552 894,41	1 314 067,40	0,1
110	552 850,43	1 314 103,62	0,1
111	552 806,07	1 314 140,49	0,1
112	552 769,20	1 314 185,50	0,1
113	552 732,62	1 314 230,95	0,1
114	552 696,16	1 314 274,80	0,1
115	552 661,65	1 314 317,09	0,1
116	552 626,03	1 314 360,41	0,1
117	552 589,07	1 314 404,62	0,1
118	552 553,29	1 314 447,93	0,1
119	552 518,24	1 314 490,96	0,1
120	552 482,72	1 314 533,53	0,1
121	552 446,34	1 314 577,25	0,1
122	552 410,23	1 314 620,52	0,1
123	552 375,82	1 314 661,52	0,1
124	552 340,03	1 314 697,93	0,1
125	552 299,23	1 314 739,89	0,1
126	552 260,30	1 314 779,94	0,1
127	552 219,93	1 314 820,74	0,1
128	552 179,69	1 314 861,63	0,1
129	552 141,09	1 314 901,35	0,1
130	552 103,20	1 314 939,89	0,1
131	552 064,56	1 314 979,26	0,1
132	552 025,50	1 315 019,49	0,1
133	552 029,73	1 315 027,42	0,1
134	552 026,19	1 315 030,85	0,1
1	552 023,40	1 315 027,98	0,1

Кадастровый инженер



С.И. Лукьянов