





Схема границ размещения публичного сервитута

Объект: "КТП "Заполье» (ВЛ-10кВ Л-1 ПС Коростынь)"

Местоположение: Новгородская область, Шимский район
Кадастровые кварталы: 53:21:0020601
Кадастровые номера земельных участков: 53:21:0020601:33
Система координат: МСК-53 (Зона 1);
Каталог координат: Приложение 1
Площадь сервитута: 334 кв.м



Масштаб 1:1 000

- Используемые условные знаки и обозначения:
-  - граница публичного сервитута;
 -  - граница земельных участков по сведениям ЕГРН;
 -  - граница кадастровых кварталов по сведениям ЕГРН;
 -  - характерная точка границ публичного сервитута;
 - 53:21:0020601 - номер кадастрового квартала по сведениям ЕГРН;
 - :33 - номер земельного участка по сведениям ЕГРН;
 - 1 - номер поворотной точки границы публичного сервитута.

Подпись _____



/Е.Э. Лысенко/

Дата "9" декабря 2022 г.

Система координат МСК-53, зона 1			
Метод определения координат характерных точек границ - аналитический			
Площадь публичного сервитута: 334 кв. м.			
Обозначение характерных точек границы	Координаты, м		Средняя квадратическая погрешность определения координат характерных точек границ
	X, м	Y, м	
1	537 570,38	1 340 856,67	0,1
2	537 560,10	1 340 875,10	0,1
3	537 549,07	1 340 868,89	0,1
4	537 549,50	1 340 868,22	0,1
5	537 552,99	1 340 861,79	0,1
6	537 553,00	1 340 858,44	0,1
7	537 551,66	1 340 852,89	0,1
8	537 549,82	1 340 850,27	0,1
9	537 552,24	1 340 846,25	0,1
1	537 570,38	1 340 856,67	0,1

Кадастровый инженер



Е.Э. Лысенко