





Схема границ размещения публичного сервитута

**Объект: "КТП «Верещино» (ВЛ-10 кВ Л-7 ПС Коростынь)"**

Местоположение: Новгородская область, Шимский район  
Кадастровые кварталы: 53:21:0090602, 53:21:0090601  
Кадастровые номера земельных участков: -  
Система координат: МСК-53 (Зона 1);  
Каталог координат: Приложение 1  
Площадь сервитута: 448 кв.м



Масштаб 1:1 000

- Используемые условные знаки и обозначения:
-  - граница публичного сервитута;
  -  - граница земельных участков по сведениям ЕГРН;
  -  - граница кадастровых кварталов по сведениям ЕГРН;
  -  - характерная точка границ публичного сервитута;
  - 53:21:0090602 - номер кадастрового квартала по сведениям ЕГРН;
  - :34 - номер земельного участка по сведениям ЕГРН;
  - 1 - номер поворотной точки границы публичного сервитута.

Подпись \_\_\_\_\_



/Е.Э. Лысенко/

Дата "9" декабря 2022 г.

Система координат МСК-53, зона 1			
Метод определения координат характерных точек границ - аналитический			
Площадь публичного сервитута: 448 кв. м.			
Обозначение характерных точек границы	Координаты, м		Средняя квадратическая погрешность определения координат характерных точек границ
	X, м	Y, м	
1	538 491,95	1 333 454,42	0,1
2	538 489,06	1 333 475,12	0,1
3	538 467,54	1 333 471,40	0,1
4	538 471,31	1 333 450,75	0,1
1	538 491,95	1 333 454,42	0,1

Кадастровый инженер



Е.Э. Лысенко