





Схема границ размещения публичного сервитута

Объект: "СТП-40/10/0,4 кВ «Дубовицы-3» Л-7 ПС Лесная"

Местоположение: Новгородская область, Шимский район
Кадастровые кварталы: 53:21:0010601, 53:21:0011304
Кадастровые номера земельных участков: 53:21:0000000:4345
Система координат: МСК-53 (Зона 1);
Каталог координат: Приложение 1
Площадь сервитута: 442 кв.м



Масштаб 1:1 000

- Используемые условные знаки и обозначения:
-  - граница публичного сервитута;
 -  - граница земельных участков по сведениям ЕГРН;
 -  - граница кадастровых кварталов по сведениям ЕГРН;
 -  - характерная точка границ публичного сервитута;
 - 53:21:0011304 - номер кадастрового квартала по сведениям ЕГРН;
 - :6 - номер земельного участка по сведениям ЕГРН;
 - 1 - номер поворотной точки границы публичного сервитута.

Подпись _____



/Е.Э. Лысенко/

Дата "9" декабря 2022 г.

Система координат МСК-53, зона 1			
Метод определения координат характерных точек границ - аналитический			
Площадь публичного сервитута: 442 кв. м.			
Обозначение характерных точек границы	Координаты, м		Средняя квадратическая погрешность определения координат характерных точек границ
	X, м	Y, м	
1	549 174,97	1 331 809,35	0,1
2	549 188,90	1 331 825,14	0,1
3	549 172,86	1 331 839,06	0,1
4	549 159,31	1 331 823,27	0,1
1	549 174,97	1 331 809,35	0,1

Кадастровый инженер



Е.Э. Лысенко