





Схема границ размещения публичного сервитута

Объект: "КТП-250/10/0,4 «Голино-3» Л-7 ПС Лесная "

Местоположение: Новгородская область, Шимский район
Кадастровые кварталы: 53:21:0010302
Кадастровые номера земельных участков: 53:21:0010302:88, 53:21:0010302:454
Система координат: МСК-53 (Зона 1);
Каталог координат: Приложение 1
Площадь сервитута: 461 кв.м



Масштаб 1:1 000

- Используемые условные знаки и обозначения:
-  - граница публичного сервитута;
 -  - граница земельных участков по сведениям ЕГРН;
 -  - граница кадастровых кварталов по сведениям ЕГРН;
 -  - характерная точка границ публичного сервитута;
 - 53:21:0010302 - номер кадастрового квартала по сведениям ЕГРН;
 - :88 - номер земельного участка по сведениям ЕГРН;
 - 1 - номер поворотной точки границы публичного сервитута.

Подпись _____



/Е.Э. Лысенко/

Дата "9" декабря 2022 г.

| Система координат МСК-53, зона 1 | | | |
|--|---------------|--------------|---|
| Метод определения координат характерных точек границ - аналитический | | | |
| Площадь публичного сервитута: 461 кв. м. | | | |
| Обозначение характерных точек границы | Координаты, м | | Средняя квадратическая погрешность определения координат характерных точек границ |
| | X, м | Y, м | |
| 1 | 546 744,23 | 1 331 191,25 | 0,1 |
| 2 | 546 756,08 | 1 331 208,85 | 0,1 |
| 3 | 546 738,48 | 1 331 221,14 | 0,1 |
| 4 | 546 726,31 | 1 331 203,29 | 0,1 |
| 1 | 546 744,23 | 1 331 191,25 | 0,1 |

Кадастровый инженер



Е.Э. Лысенко