





Схема границ размещения публичного сервитута

Объект: "КТП-160/10/0,4 «Осино» Л-7 ПС Лесная "

Местоположение: Новгородская область, Шимский район
Кадастровые кварталы: 53:21:0010701
Кадастровые номера земельных участков: 53:21:0010701:78, 53:21:0000000:4345
Система координат: МСК-53 (Зона 1);
Каталог координат: Приложение 1
Площадь сервитута: 465 кв.м



Масштаб 1:1 000

- Используемые условные знаки и обозначения:
-  - граница публичного сервитута;
 -  - граница земельных участков по сведениям ЕГРН;
 -  - граница кадастровых кварталов по сведениям ЕГРН;
 -  - характерная точка границ публичного сервитута;
 - 53:21:0010701 - номер кадастрового квартала по сведениям ЕГРН;
 - :78 - номер земельного участка по сведениям ЕГРН;
 - 1 - номер поворотной точки границы публичного сервитута.

Подпись _____



/Е.Э. Лысенко/

Дата "9" декабря 2022 г.

Система координат МСК-53, зона 1			
Метод определения координат характерных точек границ - аналитический			
Площадь публичного сервитута: 465 кв. м.			
Обозначение характерных точек границы	Координаты, м		Средняя квадратическая погрешность определения координат характерных точек границ
	X, м	Y, м	
1	548 774,62	1 334 850,32	0,1
2	548 784,80	1 334 869,92	0,1
3	548 766,20	1 334 879,84	0,1
4	548 755,90	1 334 860,68	0,1
1	548 774,62	1 334 850,32	0,1

Кадастровый инженер



Е.Э. Лысенко