





Схема границ размещения публичного сервитута

Объект: "КТП-63/10/0,4 кВ "Медведь-школа" Л-4 ПС Медведь "

Местоположение: Новгородская область, Шимский район
Кадастровые кварталы: 53:21:0080103
Кадастровые номера земельных участков: 53:21:0080103:359
Система координат: МСК-53 (Зона 1);
Каталог координат: Приложение 1
Площадь сервитута: 448 кв.м



Масштаб 1:1 000

- Используемые условные знаки и обозначения:
-  - граница публичного сервитута;
 -  - граница земельных участков по сведениям ЕГРН;
 -  - граница кадастровых кварталов по сведениям ЕГРН;
 -  - характерная точка границ публичного сервитута;
 - 53:21:0080103 - номер кадастрового квартала по сведениям ЕГРН;
 - :359 - номер земельного участка по сведениям ЕГРН;
 - 1 - номер поворотной точки границы публичного сервитута.

Подпись _____



/Е.Э. Лысенко/

Дата "9" декабря 2022 г.

Система координат МСК-53, зона 1			
Метод определения координат характерных точек границ - аналитический			
Площадь публичного сервитута: 448 кв. м.			
Обозначение характерных точек границы	Координаты, м		Средняя квадратическая погрешность определения координат характерных точек границ
	X, м	Y, м	
1	552 170,11	1 310 521,35	0,1
2	552 183,53	1 310 537,60	0,1
3	552 167,50	1 310 551,26	0,1
4	552 153,82	1 310 535,09	0,1
1	552 170,11	1 310 521,35	0,1

Кадастровый инженер



Е.Э. Лысенко