

Схема границ размещения публичного сервитута

Объект: "ЗТП-100/10/0,4 кв "Ст.Медведь-1" Л-8 ПС Медведь"

Местоположение: Новгородская область, Шимский район

Кадастровые кварталы: 53:21:0100102

Кадастровые номера земельных участков: -

Система координат: МСК-53 (Зона 1);





Каталог координат: Приложение 1

Площадь сервитута: 679 кв.м



Масштаб 1:1 000

Используемые условные знаки и обозначения:

-  - граница публичного сервитута;
-  - граница земельных участков по сведениям ЕГРН;
-  - граница кадастровых кварталов по сведениям ЕГРН;
-  - характерная точка границ публичного сервитута;
- 53:21:0100102 - номер кадастрового квартала по сведениям ЕГРН;
- :23 - номер земельного участка по сведениям ЕГРН;
- 1 - номер поворотной точки границы публичного сервитута.

Подпись _____



/Е.Э. Лысенко/

Дата "9" декабря 2022 г.

Система координат МСК-53, зона 1			
Метод определения координат характерных точек границ - аналитический			
Площадь публичного сервитута: 679 кв. м.			
Обозначение характерных точек границы	Координаты, м		Средняя квадратическая погрешность определения координат характерных точек границ
	X, м	Y, м	
1	550 763,59	1 309 928,40	0,1
2	550 780,79	1 309 947,18	0,1
3	550 761,91	1 309 965,55	0,1
4	550 744,25	1 309 947,11	0,1
1	550 763,59	1 309 928,40	0,1

Кадастровый инженер



Е.Э. Лысенко