

Схема границ размещения публичного сервитута

**Объект: "КТП-100/10/0,4 кВ "Въезды-1" Л-8 ПС Медведь"**

Местоположение: Новгородская область, Шимский район

Кадастровые кварталы: 53:21:0100501

Кадастровые номера земельных участков: 53:21:0100501:125, 53:21:0100501:127





Система координат: МСК-53 (Зона 1);

Каталог координат: Приложение 1

Площадь сервитута: 453 кв.м



Масштаб 1:1 000

- Используемые условные знаки и обозначения:
-  - граница публичного сервитута;
  -  - граница земельных участков по сведениям ЕГРН;
  -  - граница кадастровых кварталов по сведениям ЕГРН;
  -  - характерная точка границ публичного сервитута;
  - 53:21:0100501 - номер кадастрового квартала по сведениям ЕГРН;
  - :125 - номер земельного участка по сведениям ЕГРН;
  - 1 - номер поворотной точки границы публичного сервитута.

Подпись \_\_\_\_\_



/Е.Э. Лысенко/

Дата "9" декабря 2022 г.

Система координат МСК-53, зона 1			
Метод определения координат характерных точек границ - аналитический			
Площадь публичного сервитута: 453 кв. м.			
Обозначение характерных точек границы	Координаты, м		Средняя квадратическая погрешность определения координат характерных точек границ
	X, м	Y, м	
1	550 494,96	1 310 375,95	0,1
2	550 510,53	1 310 390,38	0,1
3	550 496,05	1 310 406,31	0,1
4	550 480,74	1 310 391,55	0,1
1	550 494,96	1 310 375,95	0,1

Кадастровый инженер



Е.Э. Лысенко