

Схема границ размещения публичного сервитута

Объект: "КТП-250/10/0,4 «Коломо-1» Л-6 ПС "Подгощи" "

Местоположение: Новгородская область, Шимский район

Кадастровые кварталы: 53:21:0092201, 53:21:0090401

Кадастровые номера земельных участков: 53:21:0090401:16, 53:21:0092201:320, 53:21:0092301:11

Система координат: МСК-53 (Зона 1);





Каталог координат: Приложение 1

Площадь сервитута: 341 кв.м



Масштаб 1:1 000

Используемые условные знаки и обозначения:

-  - граница публичного сервитута;
-  - граница земельных участков по сведениям ЕГРН;
-  - граница кадастровых кварталов по сведениям ЕГРН;
-  - характерная точка границ публичного сервитута;
- 53:21:0090401 - номер кадастрового квартала по сведениям ЕГРН;
- :16 - номер земельного участка по сведениям ЕГРН;
- 1 - номер поворотной точки границы публичного сервитута.

Подпись _____



/Е.Э. Лысенко/

Дата "9" декабря 2022 г.

Система координат МСК-53, зона 1			
Метод определения координат характерных точек границ - аналитический			
Площадь публичного сервитута: 341 кв. м.			
Обозначение характерных точек границы	Координаты, м		Средняя квадратическая погрешность определения координат характерных точек границ
	X, м	Y, м	
1	537 854,94	1 329 116,02	0,1
2	537 849,30	1 329 129,52	0,1
3	537 848,71	1 329 128,22	0,1
4	537 846,65	1 329 121,62	0,1
5	537 841,64	1 329 122,81	0,1
6	537 834,47	1 329 129,01	0,1
7	537 833,02	1 329 129,60	0,1
8	537 826,71	1 329 126,94	0,1
9	537 835,83	1 329 106,96	0,1
1	537 854,94	1 329 116,02	0,1

Кадастровый инженер



Е.Э. Лысенко