








Схема границ размещения публичного сервитута

**Объект: "КТП-160/10/0,4 «Коломо-4» Л-6 ПС Подгощи"**

Местоположение: Новгородская область, Шимский район  
Кадастровые кварталы: 53:21:0092201  
Кадастровые номера земельных участков: 53:21:0092201:325, 53:21:0092201:324  
Система координат: МСК-53 (Зона 1);  
Каталог координат: Приложение 1  
Площадь сервитута: 459 кв.м



Масштаб 1:1 000

- Используемые условные знаки и обозначения:
-  - граница публичного сервитута;
  -  - граница земельных участков по сведениям ЕГРН;
  -  - граница кадастровых кварталов по сведениям ЕГРН;
  -  - характерная точка границ публичного сервитута;
  -  - номер кадастрового квартала по сведениям ЕГРН;
  -  - номер земельного участка по сведениям ЕГРН;
  -  - номер поворотной точки границы публичного сервитута.

Подпись \_\_\_\_\_



/Е.Э. Лысенко/

Дата "9" декабря 2022 г.

Система координат МСК-53, зона 1			
Метод определения координат характерных точек границ - аналитический			
Площадь публичного сервитута: 459 кв. м.			
Обозначение характерных точек границы	Координаты, м		Средняя квадратическая погрешность определения координат характерных точек границ
	X, м	Y, м	
1	537 387,91	1 328 523,40	0,1
2	537 400,84	1 328 539,75	0,1
3	537 384,47	1 328 553,50	0,1
4	537 370,76	1 328 536,22	0,1
1	537 387,91	1 328 523,40	0,1

Кадастровый инженер



Е.Э. Лысенко