





Схема границ размещения публичного сервитута

**Объект: "КТП-250/10/0,4 "Коломо-6" Л-6 ПС Подгощи "**

Местоположение: Новгородская область, Шимский район  
Кадастровые кварталы: 53:21:0092101  
Кадастровые номера земельных участков: 53:21:0092101:202, 53:21:0092101:201  
Система координат: МСК-53 (Зона 1);  
Каталог координат: Приложение 1  
Площадь сервитута: 377 кв.м



Масштаб 1:1 000

- Используемые условные знаки и обозначения:
-  - граница публичного сервитута;
  -  - граница земельных участков по сведениям ЕГРН;
  -  - граница кадастровых кварталов по сведениям ЕГРН;
  -  - характерная точка границ публичного сервитута;
  - 53:21:0092101 - номер кадастрового квартала по сведениям ЕГРН;
  - :201 - номер земельного участка по сведениям ЕГРН;
  - 1 - номер поворотной точки границы публичного сервитута.

Подпись \_\_\_\_\_



/Е.Э. Лысенко/

Дата "9" декабря 2022 г.

Система координат МСК-53, зона 1			
Метод определения координат характерных точек границ - аналитический			
Площадь публичного сервитута: 377 кв. м.			
Обозначение характерных точек границы	Координаты, м		Средняя квадратическая погрешность определения координат характерных точек границ
	X, м	Y, м	
1	537 748,17	1 328 314,50	0,1
2	537 753,98	1 328 331,64	0,1
3	537 733,66	1 328 338,65	0,1
4	537 728,23	1 328 322,47	0,1
1	537 748,17	1 328 314,50	0,1

Кадастровый инженер



Е.Э. Лысенко