





Схема границ размещения публичного сервитута

Объект: "Здание контейнерного типа КТП-250/10/0,4 «Коломо-7» Л-6 ПС Подгощи"

Местоположение: Новгородская область, Шимский район
Кадастровые кварталы: 53:21:0092301
Кадастровые номера земельных участков: 53:21:0092301:48, 53:21:0000000:3995
Система координат: МСК-53 (Зона 1);
Каталог координат: Приложение 1
Площадь сервитута: 466 кв.м



Масштаб 1:1 000

- Используемые условные знаки и обозначения:
-  - граница публичного сервитута;
 -  - граница земельных участков по сведениям ЕГРН;
 -  - граница кадастровых кварталов по сведениям ЕГРН;
 -  - характерная точка границ публичного сервитута;
 - 53:21:0092301 - номер кадастрового квартала по сведениям ЕГРН;
 - :48 - номер земельного участка по сведениям ЕГРН;
 - 1 - номер поворотной точки границы публичного сервитута.

Подпись _____



/Е.Э. Лысенко/

Дата "9" декабря 2022 г.

Система координат МСК-53, зона 1			
Метод определения координат характерных точек границ - аналитический			
Площадь публичного сервитута: 466 кв. м.			
Обозначение характерных точек границы	Координаты, м		Средняя квадратическая погрешность определения координат характерных точек границ
	X, м	Y, м	
1	538 132,26	1 330 057,32	0,1
2	538 141,64	1 330 076,77	0,1
3	538 122,89	1 330 087,05	0,1
4	538 113,20	1 330 067,60	0,1
1	538 132,26	1 330 057,32	0,1

Кадастровый инженер



Е.Э. Лысенко