

Утверждена
Постановлением Администрации
Шимского муниципального района
от _____ № _____

Схема границ размещения публичного сервитута

Объект: "СТП-40/10/0,4 «Князево-1» Л-6 РП «Любыни»"

Местоположение: Новгородская область, Шимский район

Кадастровые кварталы: 53:21:0060801

Кадастровые номера земельных участков: -

Система координат: МСК-53 (Зона 1);





Каталог координат: Приложение 1

Площадь сервитута: 442 кв.м



Масштаб 1:1 000

Используемые условные знаки и обозначения:

-  - граница публичного сервитута;
-  - граница земельных участков по сведениям ЕГРН;
-  - граница кадастровых кварталов по сведениям ЕГРН;
-  - характерная точка границ публичного сервитута;
- 53:21:0060801 - номер кадастрового квартала по сведениям ЕГРН;
- :5 - номер земельного участка по сведениям ЕГРН;
- 1 - номер поворотной точки границы публичного сервитута.

Подпись _____



/Е.Э. Лысенко/

Дата "9" декабря 2022 г.

Система координат МСК-53, зона 1			
Метод определения координат характерных точек границ - аналитический			
Площадь публичного сервитута: 442 кв. м.			
Обозначение характерных точек границы	Координаты, м		Средняя квадратическая погрешность определения координат характерных точек границ
	X, м	Y, м	
1	534 579,84	1 314 848,60	0,1
2	534 595,89	1 314 861,16	0,1
3	534 583,42	1 314 878,04	0,1
4	534 566,34	1 314 864,94	0,1
1	534 579,84	1 314 848,60	0,1

Кадастровый инженер



Е.Э. Лысенко