





Схема границ размещения публичного сервитута

Объект: "КТП-160/10/0,4 кВ "РПБ УЭУ" Л-1 ПС Уторгош"

Местоположение: Новгородская область, Шимский район
Кадастровые кварталы: 53:21:0121603
Кадастровые номера земельных участков: -
Система координат: МСК-53 (Зона 1);
Каталог координат: Приложение 1
Площадь сервитута: 486 кв.м



Масштаб 1:1 000





53:21:0121603
:111
1

Используемые условные знаки и обозначения:

- граница публичного сервитута;
- граница земельных участков по сведениям ЕГРН;
- граница кадастровых кварталов по сведениям ЕГРН;
- характерная точка границ публичного сервитута;
- номер кадастрового квартала по сведениям ЕГРН;
- номер земельного участка по сведениям ЕГРН;
- номер поворотной точки границы публичного сервитута.

Подпись _____



/Е.Э. Лысенко/

Дата "9" декабря 2022 г.

Система координат МСК-53, зона 1			
Метод определения координат характерных точек границ - аналитический			
Площадь публичного сервитута: 486 кв. м.			
Обозначение характерных точек границы	Координаты, м		Средняя квадратическая погрешность определения координат характерных точек границ
	X, м	Y, м	
1	548 683,89	1 294 118,43	0,1
2	548 675,59	1 294 137,85	0,1
3	548 654,16	1 294 128,79	0,1
4	548 663,10	1 294 109,54	0,1
1	548 683,89	1 294 118,43	0,1

Кадастровый инженер



Е.Э. Лысенко