





Схема границ размещения публичного сервитута

Объект: "КТП-160/10/0,4 «Ст.Шимск-4» Л-1 РС Шимск"

Местоположение: Новгородская область, Шимский район
Кадастровые кварталы: 53:21:0010202
Кадастровые номера земельных участков: 53:21:0010202:186, 53:21:0010202:348
Система координат: МСК-53 (Зона 1);
Каталог координат: Приложение 1
Площадь сервитута: 442 кв.м



Масштаб 1:1 000

- Используемые условные знаки и обозначения:
-  - граница публичного сервитута;
 -  - граница земельных участков по сведениям ЕГРН;
 -  - граница кадастровых кварталов по сведениям ЕГРН;
 -  - характерная точка границ публичного сервитута;
 - 53:21:0010202 - номер кадастрового квартала по сведениям ЕГРН;
 - :186 - номер земельного участка по сведениям ЕГРН;
 - 1 - номер поворотной точки границы публичного сервитута.

Подпись _____



/Е.Э. Лысенко/

Дата "9" декабря 2022 г.

Система координат МСК-53, зона 1			
Метод определения координат характерных точек границ - аналитический			
Площадь публичного сервитута: 442 кв. м.			
Обозначение характерных точек границы	Координаты, м		Средняя квадратическая погрешность определения координат характерных точек границ
	X, м	Y, м	
1	543 679,88	1 325 295,34	0,1
2	543 690,83	1 325 309,12	0,1
3	543 674,14	1 325 322,25	0,1
4	543 660,36	1 325 305,61	0,1
5	543 672,91	1 325 296,33	0,1
6	543 673,67	1 325 297,38	0,1
1	543 679,88	1 325 295,34	0,1

Кадастровый инженер



Е.Э. Лысенко