

Схема границ размещения публичного сервитута

Объект: "КТП-160/10/0,4 "Ст.Шимск-5" Л-1 ПС Шимск "

Местоположение: Новгородская область, Шимский район

Кадастровые кварталы: 53:21:0010202

Кадастровые номера земельных участков: 53:21:0010202:37, 53:21:0010202:378, 53:21:0010202:380, 53:21:0010202:233








Система координат: МСК-53 (Зона 1);

Каталог координат: Приложение 1

Площадь сервитута: 414 кв.м



Масштаб 1:1 000

- Используемые условные знаки и обозначения:
-  - граница публичного сервитута;
 -  - граница земельных участков по сведениям ЕГРН;
 -  - граница кадастровых кварталов по сведениям ЕГРН;
 -  - характерная точка границ публичного сервитута;
 -  53:21:0010202 - номер кадастрового квартала по сведениям ЕГРН;
 -  :380 - номер земельного участка по сведениям ЕГРН;
 -  1 - номер поворотной точки границы публичного сервитута.

Подпись _____



/Е.Э. Лысенко/

Дата "9" декабря 2022 г.

Система координат МСК-53, зона 1			
Метод определения координат характерных точек границ - аналитический			
Площадь публичного сервитута: 414 кв. м.			
Обозначение характерных точек границы	Координаты, м		Средняя квадратическая погрешность определения координат характерных точек границ
	X, м	Y, м	
1	543 523,52	1 324 604,45	0,1
2	543 531,10	1 324 612,97	0,1
3	543 531,71	1 324 626,31	0,1
4	543 522,26	1 324 634,87	0,1
5	543 507,93	1 324 619,11	0,1
1	543 523,52	1 324 604,45	0,1

Кадастровый инженер



Е.Э. Лысенко