





Схема границ размещения публичного сервитута

Объект: "КТП-100/10/0,4 кВ "Усполюнь-2" Л-4 ПС Шимск"

Местоположение: Новгородская область, Шимский район
Кадастровые кварталы: 53:21:0090201
Кадастровые номера земельных участков: 53:21:0090201:102
Система координат: МСК-53 (Зона 1);
Каталог координат: Приложение 1
Площадь сервитута: 453 кв.м



Масштаб 1:1 000

- Используемые условные знаки и обозначения:
-  - граница публичного сервитута;
 -  - граница земельных участков по сведениям ЕГРН;
 -  - граница кадастровых кварталов по сведениям ЕГРН;
 -  - характерная точка границ публичного сервитута;
 - 53:21:0090201 - номер кадастрового квартала по сведениям ЕГРН;
 - :102 - номер земельного участка по сведениям ЕГРН;
 - 1 - номер поворотной точки границы публичного сервитута.

Подпись _____



/Е.Э. Лысенко/

Дата "9" декабря 2022 г.

Система координат МСК-53, зона 1			
Метод определения координат характерных точек границ - аналитический			
Площадь публичного сервитута: 453 кв. м.			
Обозначение характерных точек границы	Координаты, м		Средняя квадратическая погрешность определения координат характерных точек границ
	X, м	Y, м	
1	541 716,65	1 325 646,03	0,1
2	541 712,82	1 325 666,86	0,1
3	541 691,81	1 325 662,64	0,1
4	541 695,57	1 325 641,96	0,1
1	541 716,65	1 325 646,03	0,1

Кадастровый инженер



Е.Э. Лысенко