





Схема границ размещения публичного сервитута

Объект: "КТП-63/10/0,4 «Усполюнь-3» Л-4 ПС «Шимск»"

Местоположение: Новгородская область, Шимский район  
Кадастровые кварталы: 53:21:0091901, 53:21:0090201  
Кадастровые номера земельных участков: 53:21:0090201:190, 53:21:0091901:75  
Система координат: МСК-53 (Зона 1);  
Каталог координат: Приложение 1  
Площадь сервитута: 487 кв.м



Масштаб 1:1 000

- Используемые условные знаки и обозначения:
-  - граница публичного сервитута;
  -  - граница земельных участков по сведениям ЕГРН;
  -  - граница кадастровых кварталов по сведениям ЕГРН;
  -  - характерная точка границ публичного сервитута;
  - 53:21:0090201 - номер кадастрового квартала по сведениям ЕГРН;
  - :75 - номер земельного участка по сведениям ЕГРН;
  - 1 - номер поворотной точки границы публичного сервитута.

Подпись \_\_\_\_\_



/Е.Э. Лысенко/

Дата "9" декабря 2022 г.

Система координат МСК-53, зона 1			
Метод определения координат характерных точек границ - аналитический			
Площадь публичного сервитута: 487 кв. м.			
Обозначение характерных точек границы	Координаты, м		Средняя квадратическая погрешность определения координат характерных точек границ
	X, м	Y, м	
1	542 279,41	1 325 974,65	0,1
2	542 288,66	1 325 994,42	0,1
3	542 268,94	1 326 004,65	0,1
4	542 259,46	1 325 985,04	0,1
1	542 279,41	1 325 974,65	0,1

Кадастровый инженер



Е.Э. Лысенко