





Схема границ размещения публичного сервитута

Объект: "КТП-160/10/0,4 "Ручьи-3" Л-4 ПС Шимск"

Местоположение: Новгородская область, Шимский район
Кадастровые кварталы: 53:21:0060501
Кадастровые номера земельных участков: -
Система координат: МСК-53 (Зона 1);
Каталог координат: Приложение 1
Площадь сервитута: 462 кв.м



Масштаб 1:1 000

- Используемые условные знаки и обозначения:
-  - граница публичного сервитута;
 -  - граница земельных участков по сведениям ЕГРН;
 -  - граница кадастровых кварталов по сведениям ЕГРН;
 -  - характерная точка границ публичного сервитута;
 - 53:21:0060501 - номер кадастрового квартала по сведениям ЕГРН;
 - :122 - номер земельного участка по сведениям ЕГРН;
 - 1 - номер поворотной точки границы публичного сервитута.

Подпись _____



/Е.Э. Лысенко/

Дата "9" декабря 2022 г.

Система координат МСК-53, зона 1			
Метод определения координат характерных точек границ - аналитический			
Площадь публичного сервитута: 462 кв. м.			
Обозначение характерных точек границы	Координаты, м		Средняя квадратическая погрешность определения координат характерных точек границ
	X, м	Y, м	
1	537 627,40	2 273 202,96	0,1
2	537 627,40	2 273 222,96	0,1
3	537 607,40	2 273 222,96	0,1
4	537 607,40	2 273 202,96	0,1
1	537 627,40	2 273 202,96	0,1

Кадастровый инженер



Е.Э. Лысенко