

Схема границ размещения публичного сервитута

Объект: "ВЛ-0,4кВ Л-1 от КТП "Заполье"
(ВЛ-10кВ Л-1 ПС Коростынь)"

(наименование объекта)

Утверждена
Постановлением Администрации
Шимского муниципального района
от _____ № _____

Местоположение: Новгородская область, Шимский район

Кадастровые кварталы: 53:21:0020601; 53:21:0021601;

Кадастровые номера земельных участков: 53:21:0000000:69 (вх.53:21:0021601:24), 53:21:0020601:187;
53:21:0020601:185





Система координат: МСК-53 (Зона 1);

Каталог координат: Приложение 1

Площадь сервитута: 602 кв.м



Масштаб 1:2 000

- Используемые условные знаки и обозначения:
-  - граница публичного сервитута;
 -  - граница земельных участков по сведениям ЕГРН;
 -  - граница кадастровых кварталов по сведениям ЕГРН;
 -  - характерная точка границ публичного сервитута;
 - 53:21:0020601 - номер кадастрового квартала по сведениям ЕГРН;
 - :1 - номер земельного участка по сведениям ЕГРН;
 - 1 - номер поворотной точки границы публичного сервитута.

Подпись _____



/Е.Э.Лысенко/

Дата "12" марта 2024 г.

Система координат МСК-53, зона 1			
Метод определения координат характерных точек границ - аналитический			
Площадь публичного сервитута 602 кв. м.			
Обозначение характерных точек границы	Координаты, м		Средняя квадратическая погрешность определения координат характерных точек границ
	X, м	Y, м	
1	537 555,39	1 340 859,34	0,1
2	537 557,69	1 340 855,51	0,1
3	537 551,25	1 340 852,31	0,1
4	537 549,50	1 340 849,82	0,1
5	537 548,46	1 340 848,91	0,1
6	537 548,54	1 340 848,74	0,1
7	537 558,75	1 340 853,80	0,1
8	537 567,78	1 340 839,81	0,1
9	537 580,49	1 340 817,95	0,1
10	537 574,12	1 340 802,64	0,1
11	537 575,97	1 340 801,87	0,1
12	537 581,78	1 340 815,85	0,1
13	537 601,24	1 340 784,63	0,1
14	537 588,66	1 340 776,62	0,1
15	537 589,74	1 340 774,94	0,1
16	537 602,27	1 340 782,91	0,1
17	537 616,69	1 340 758,10	0,1
18	537 638,97	1 340 723,14	0,1
19	537 660,17	1 340 689,87	0,1
20	537 680,99	1 340 657,34	0,1
21	537 698,79	1 340 682,24	0,1
22	537 697,17	1 340 683,41	0,1
23	537 681,09	1 340 660,90	0,1
24	537 661,86	1 340 690,94	0,1
25	537 640,66	1 340 724,21	0,1
26	537 618,40	1 340 759,14	0,1
27	537 603,47	1 340 784,83	0,1
28	537 585,56	1 340 813,58	0,1
29	537 585,33	1 340 813,44	0,1
30	537 570,13	1 340 838,82	0,1
31	537 570,53	1 340 839,05	0,1
32	537 569,48	1 340 840,86	0,1
33	537 559,96	1 340 855,62	0,1
34	537 557,10	1 340 860,37	0,1
1	537 555,39	1 340 859,34	0,1

Кадастровый инженер



Е.Э.Лысенко