





Схема границ размещения публичного сервитута

Объект: "ВЛН-0,4 кВ Л-1 от КТП- «Межник-3» (ВЛ-10кВ Л-2 ПС Медведь )" (наименование объекта)

Местоположение: Новгородская область, Шимский район, Межник д.  
Кадастровые кварталы: 53:21:0080801;  
Кадастровые номера земельных участков: 53:21:0080801:22; Система координат: МСК-53 (Зона 1);  
Каталог координат: Приложение 1  
Площадь сервитута: 14 кв.м



Масштаб 1:500

- Используемые условные знаки и обозначения:
-  - граница публичного сервитута;
  -  - граница земельных участков по сведениям ЕГРН;
  -  - граница кадастровых кварталов по сведениям ЕГРН;
  -  - характерная точка границ публичного сервитута;
  - 53:21:0080801 - номер кадастрового квартала по сведениям ЕГРН;
  - :22 - номер земельного участка по сведениям ЕГРН;
  - 1 - номер поворотной точки границы публичного сервитута.

Подпись \_\_\_\_\_



/С.И.Лукьянов/

Дата "11" января 2024 г.

Система координат МСК-53, зона 1			
Метод определения координат характерных точек границ - аналитический			
Площадь публичного сервитута 14 кв. м.			
Обозначение характерных точек границы	Координаты, м		Средняя квадратическая погрешность определения координат характерных точек границ
	X, м	Y, м	
1	551 825,51	1 316 212,33	0,1
2	551 830,49	1 316 216,98	0,1
3	551 829,13	1 316 218,44	0,1
4	551 824,14	1 316 213,80	0,1
1	551 825,51	1 316 212,33	0,1

Кадастровый инженер



С.И. Лукьянов