

Схема границ размещения публичного сервитута





**Объект: "ВЛ-0,4 кВ Л-1 от КТП- «Межник-4» (ВЛ-10кВ Л-2 ПС Медведь ) "**

(наименование объекта)

Местоположение: Новгородская область, Шимский район, Межник д.  
Кадастровые кварталы: 53:21:0080801;  
Кадастровые номера земельных участков: 53:21:0080801:156;  
Система координат: МСК-53 (Зона 1);  
Каталог координат: Приложение 1  
Площадь сервитута: 31 кв.м



Масштаб 1:500

- Используемые условные знаки и обозначения:
-  - граница публичного сервитута;
  -  - граница земельных участков по сведениям ЕГРН;
  -  - граница кадастровых кварталов по сведениям ЕГРН;
  -  - характерная точка границ публичного сервитута;
  - 53:21:0080801 - номер кадастрового квартала по сведениям ЕГРН;
  - :156 - номер земельного участка по сведениям ЕГРН;
  - 1 - номер поворотной точки границы публичного сервитута.

Подпись \_\_\_\_\_



/С.И.Лукьянов/

Дата "11" января 2024 г.

Система координат МСК-53, зона 1			
Метод определения координат характерных точек границ - аналитический			
Площадь публичного сервитута 31 кв. м.			
Обозначение характерных точек границы	Координаты, м		Средняя квадратическая погрешность определения координат характерных точек границ
	X, м	Y, м	
1	552 024,97	1 315 029,49	0,1
2	552 035,81	1 315 040,28	0,1
3	552 034,40	1 315 041,70	0,1
4	552 023,56	1 315 030,91	0,1
1	552 024,97	1 315 029,49	0,1

Кадастровый инженер



С.И. Лукьянов