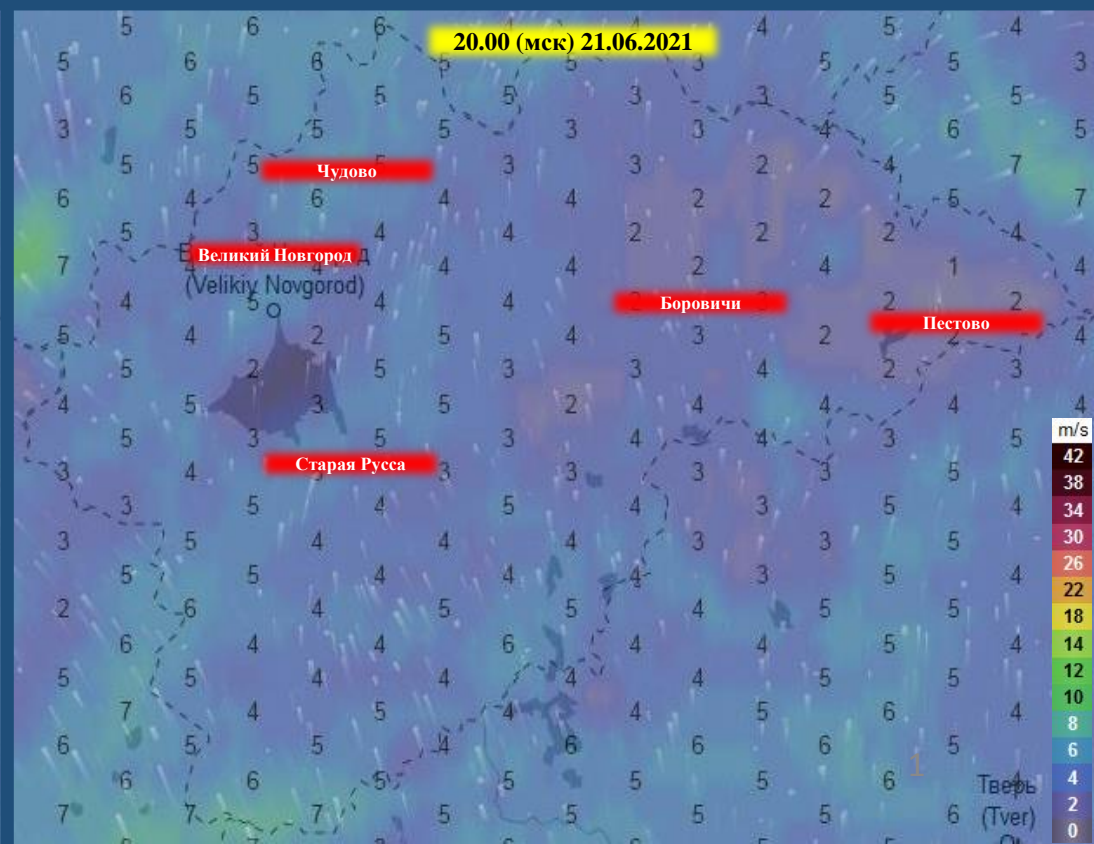
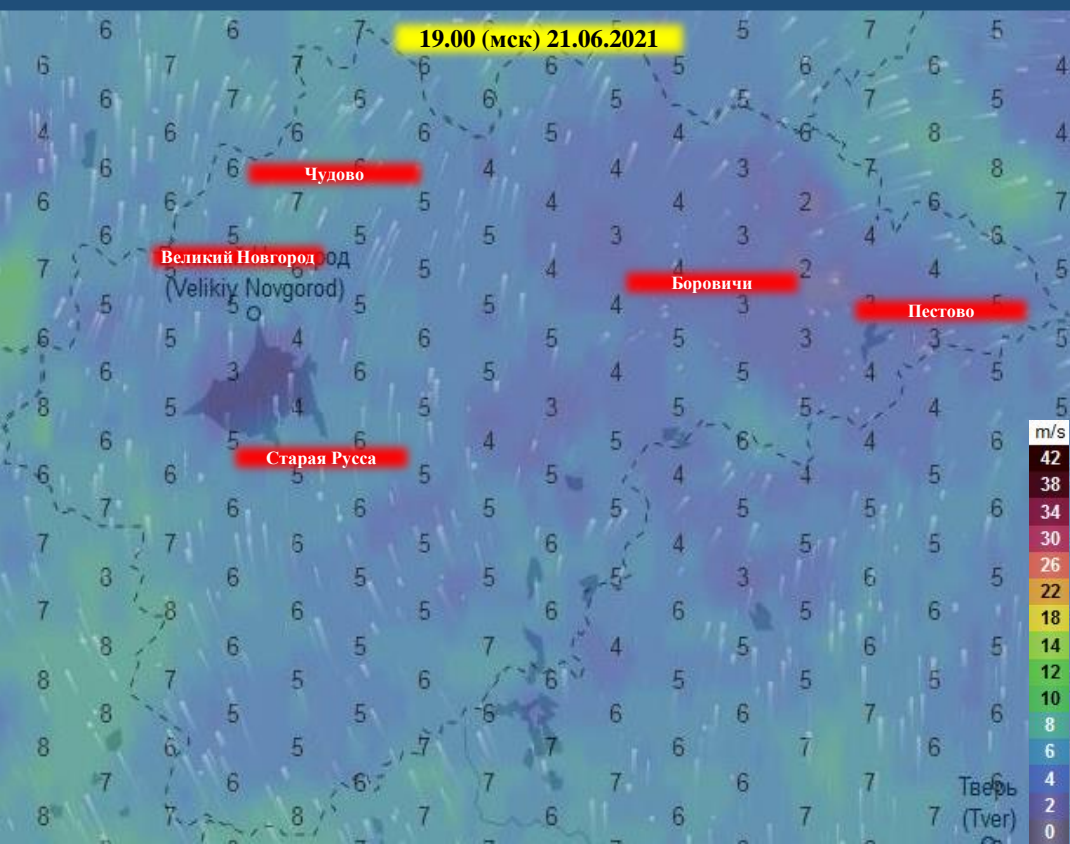
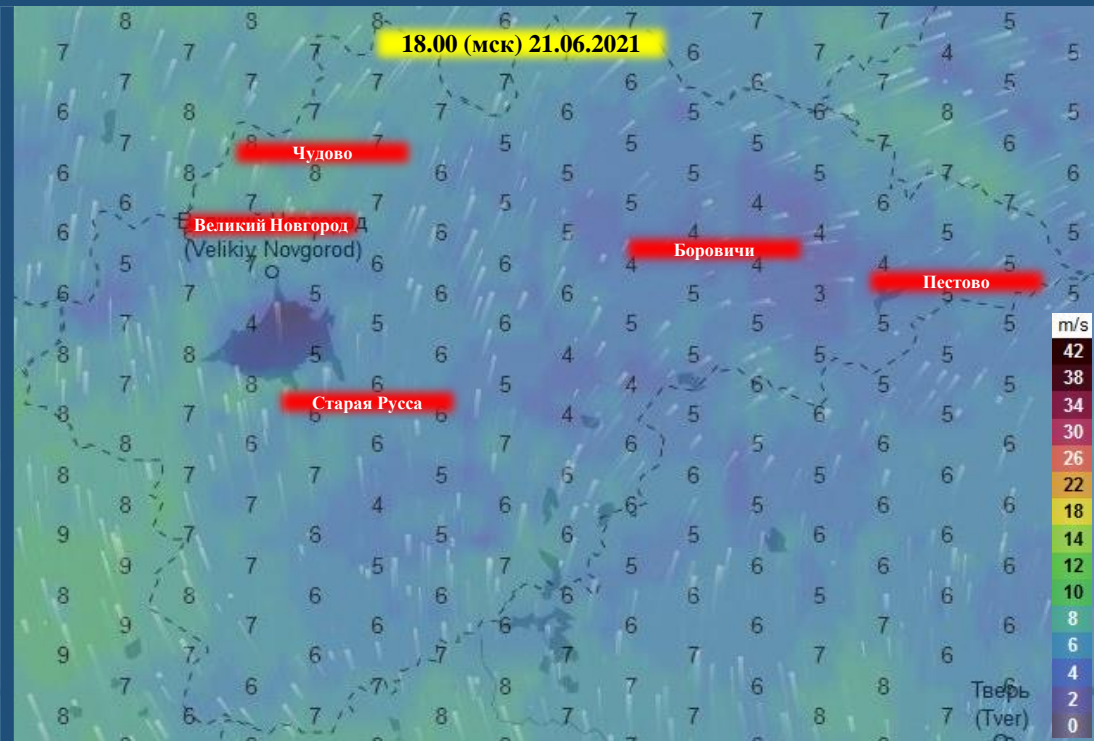
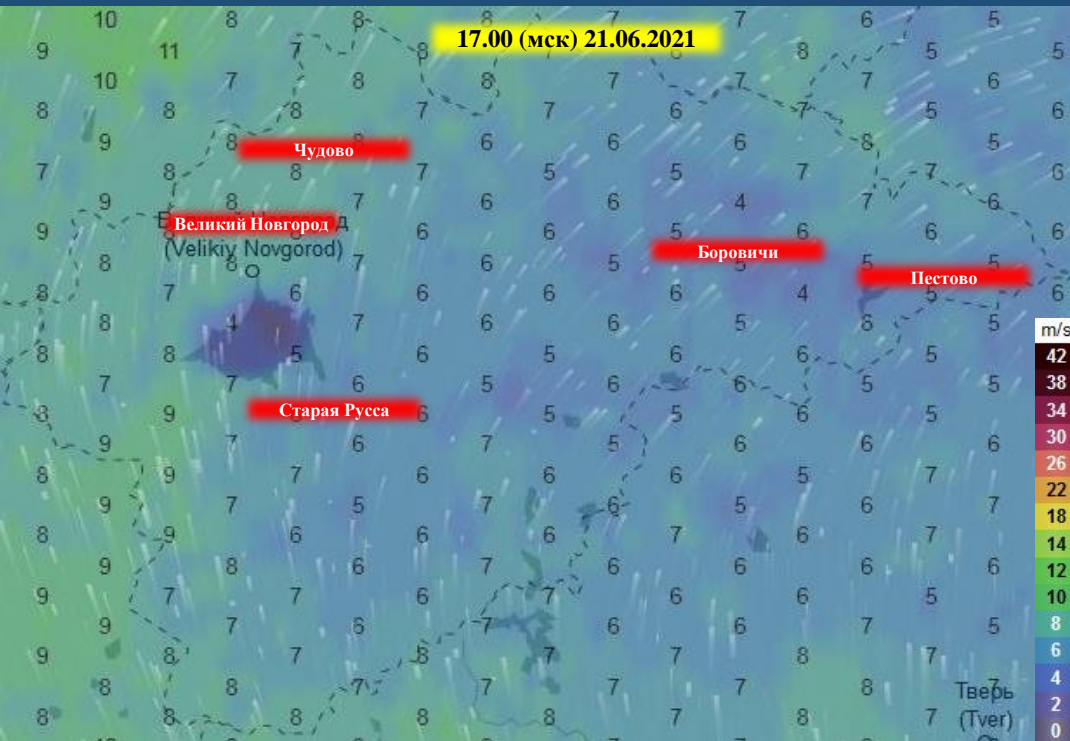
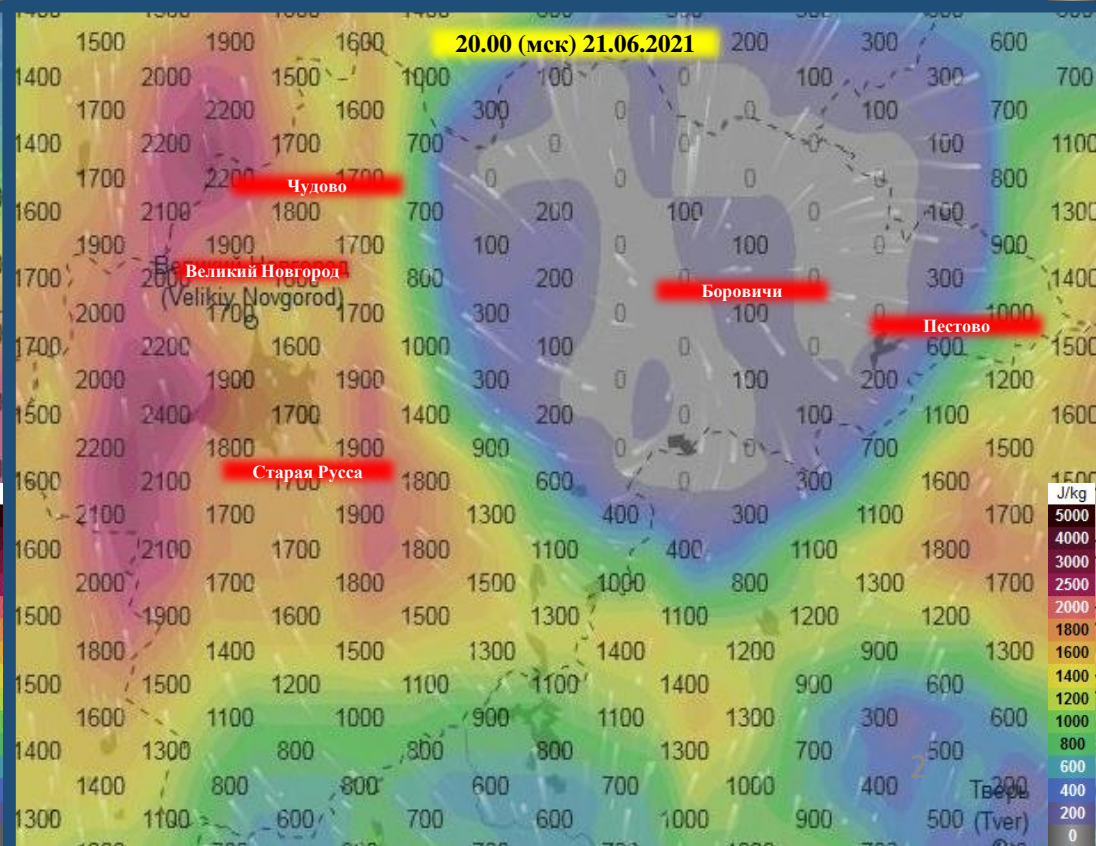
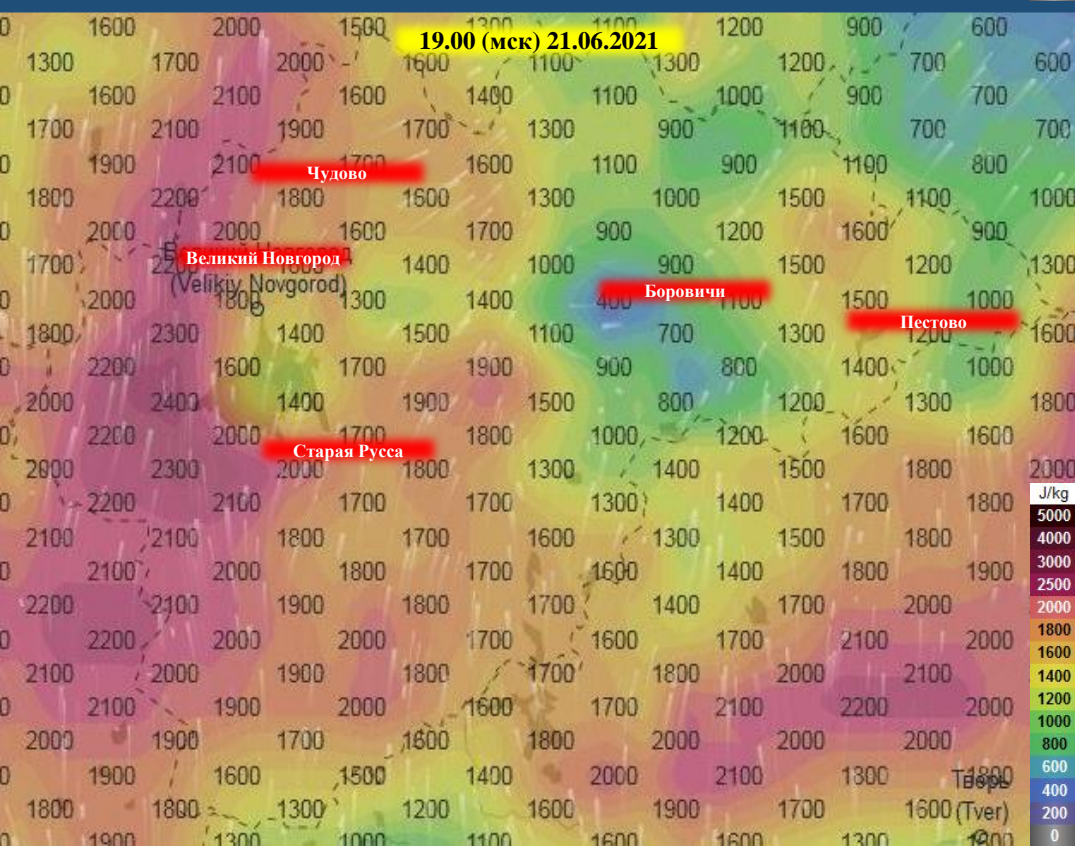
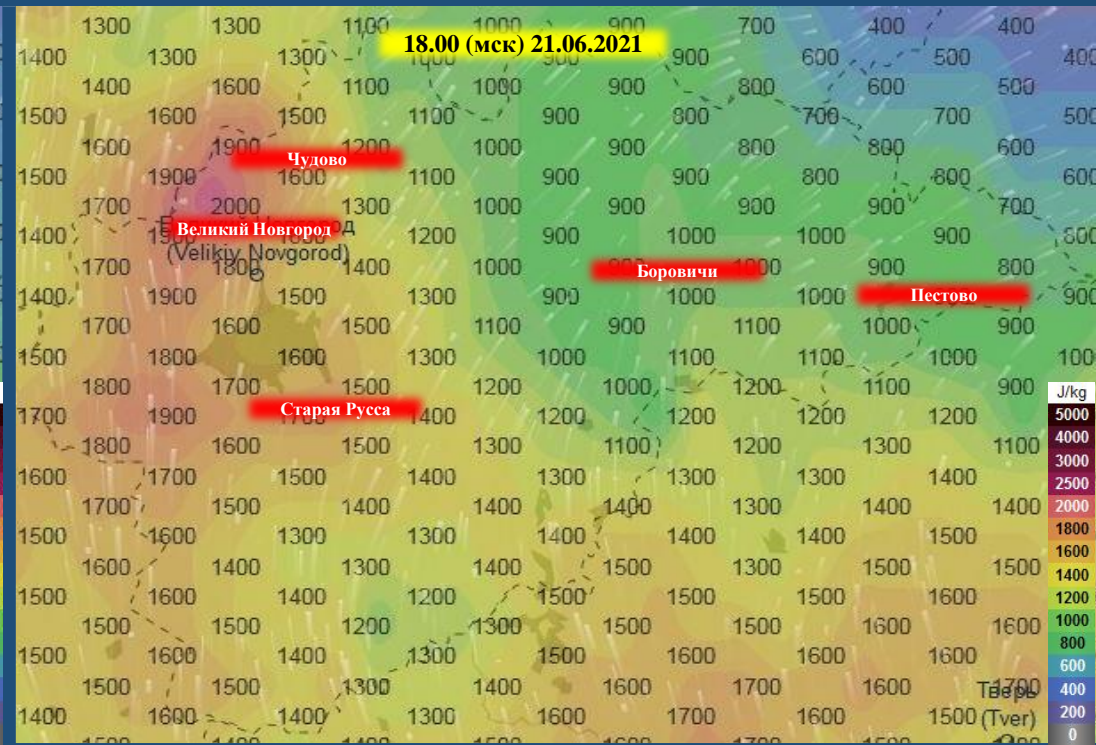
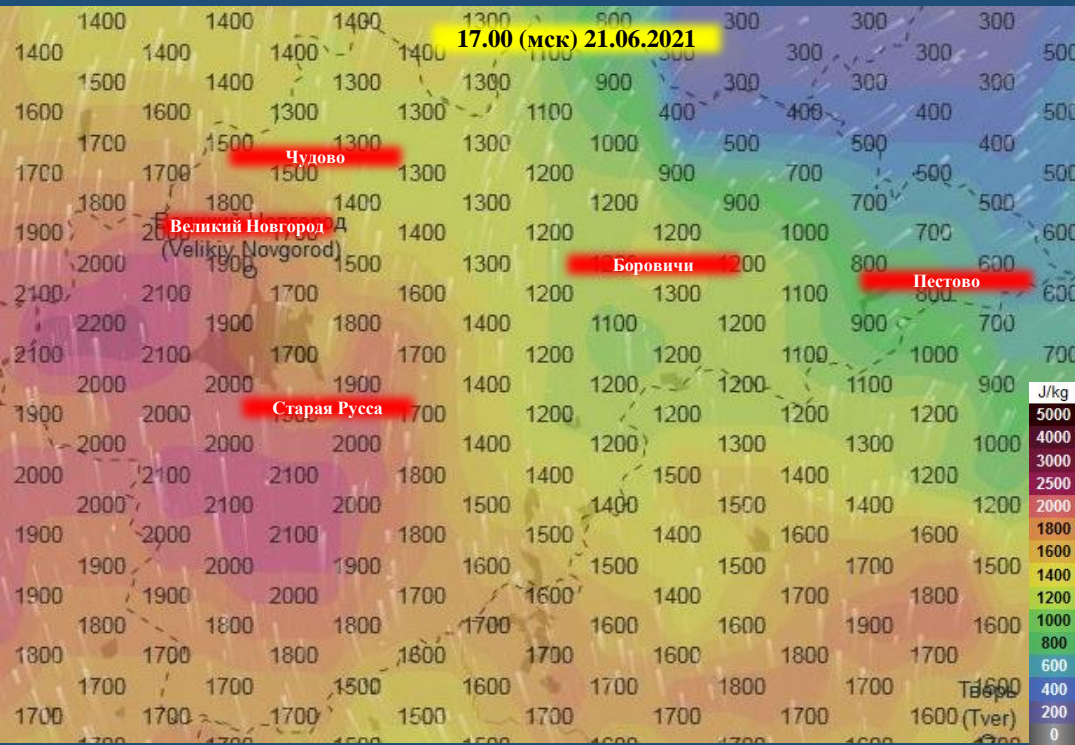


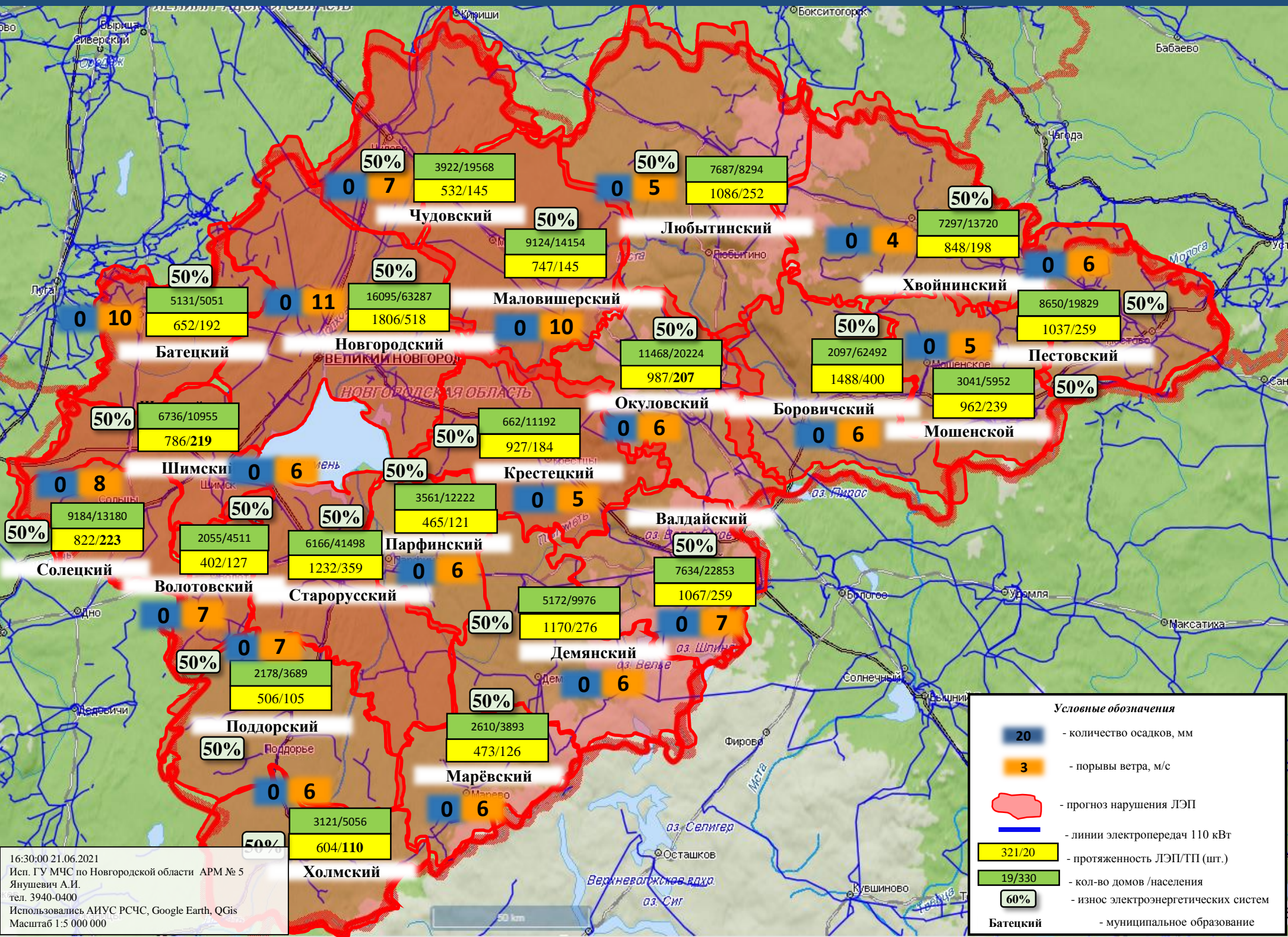
ПРОГНОЗ ВЕТРОВОЙ НАГРУЗКИ НА ТЕРРИТОРИИ НОВГОРОДСКОЙ ОБЛАСТИ (на 21.06.2021)



ПРОГНОЗ ПРОХОЖДЕНИЯ ГРОЗОВОГО ФРОНТА НА ТЕРРИТОРИИ НОВГОРОДСКОЙ ОБЛАСТИ (на 21.06.2021)

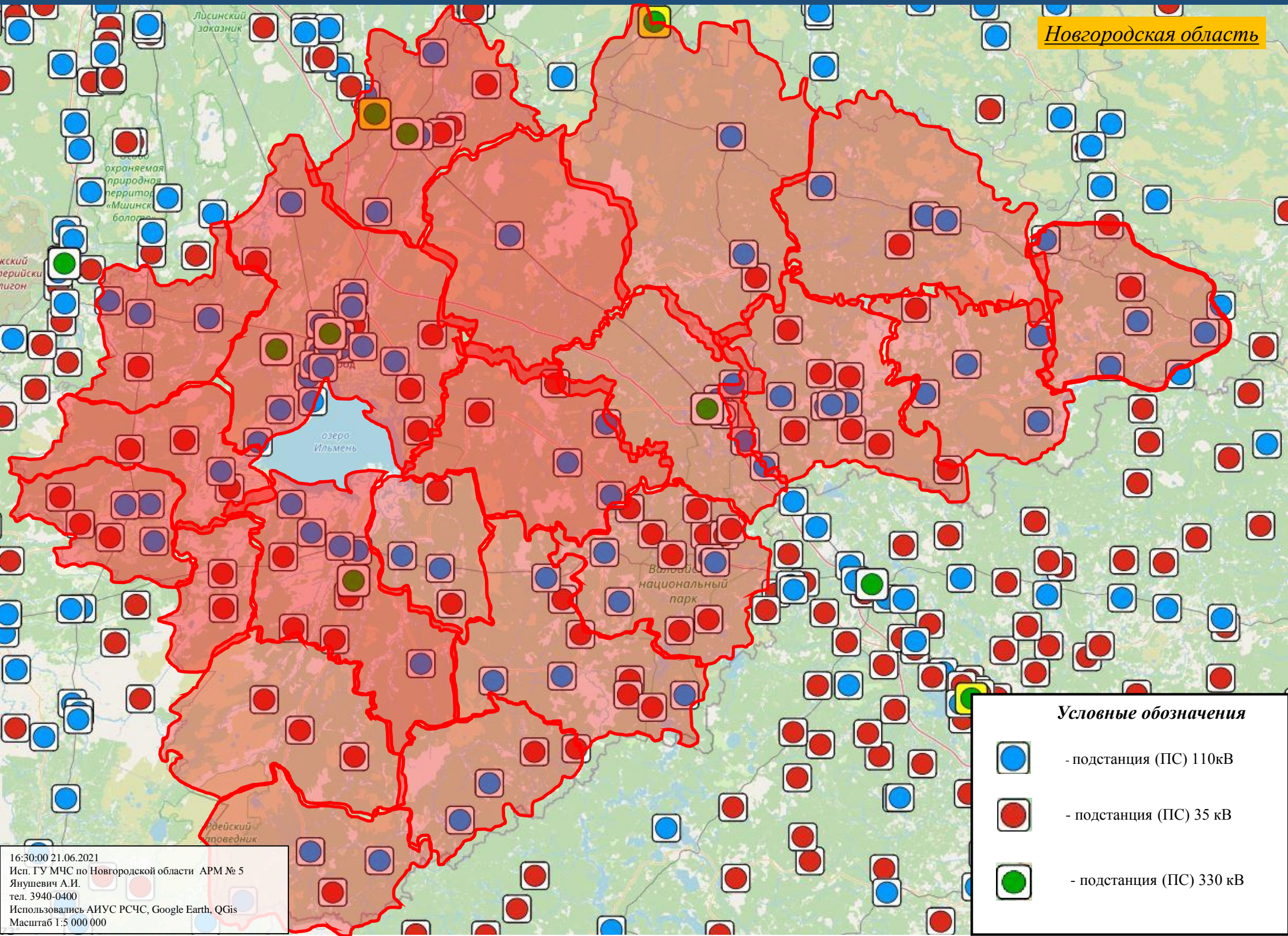


ИНФОРМАЦИОННЫЕ МАТЕРИАЛЫ СВЯЗАННЫЕ С НЕБЛАГОПРИЯТНЫМИ ЯВЛЕНИЯМИ ПОГОДЫ НА ТЕРРИТОРИИ НОВГОРОДСКОЙ ОБЛАСТИ НА 21.06.2021






16:30:00 21.06.2021
Исп. ГУ МЧС по Новгородской области АРМ № 5
Янушевич А.И.
тел. 3940-0400
Использовались АИУС РСЧС, Google Earth, QGIS
Масштаб 1:5 000 000

ИНФОРМАЦИОННЫЕ МАТЕРИАЛЫ СВЯЗАННЫЕ С ОПАСНЫМИ
ЯВЛЕНИЯМИ ПОГОДЫ НА ТЕРРИТОРИИ НОВГОРОДСКОЙ ОБЛАСТИ
(РИСК НАРУШЕНИЯ ЭНЕРГОСНАБЖЕНИЯ НА 21.06.2021)



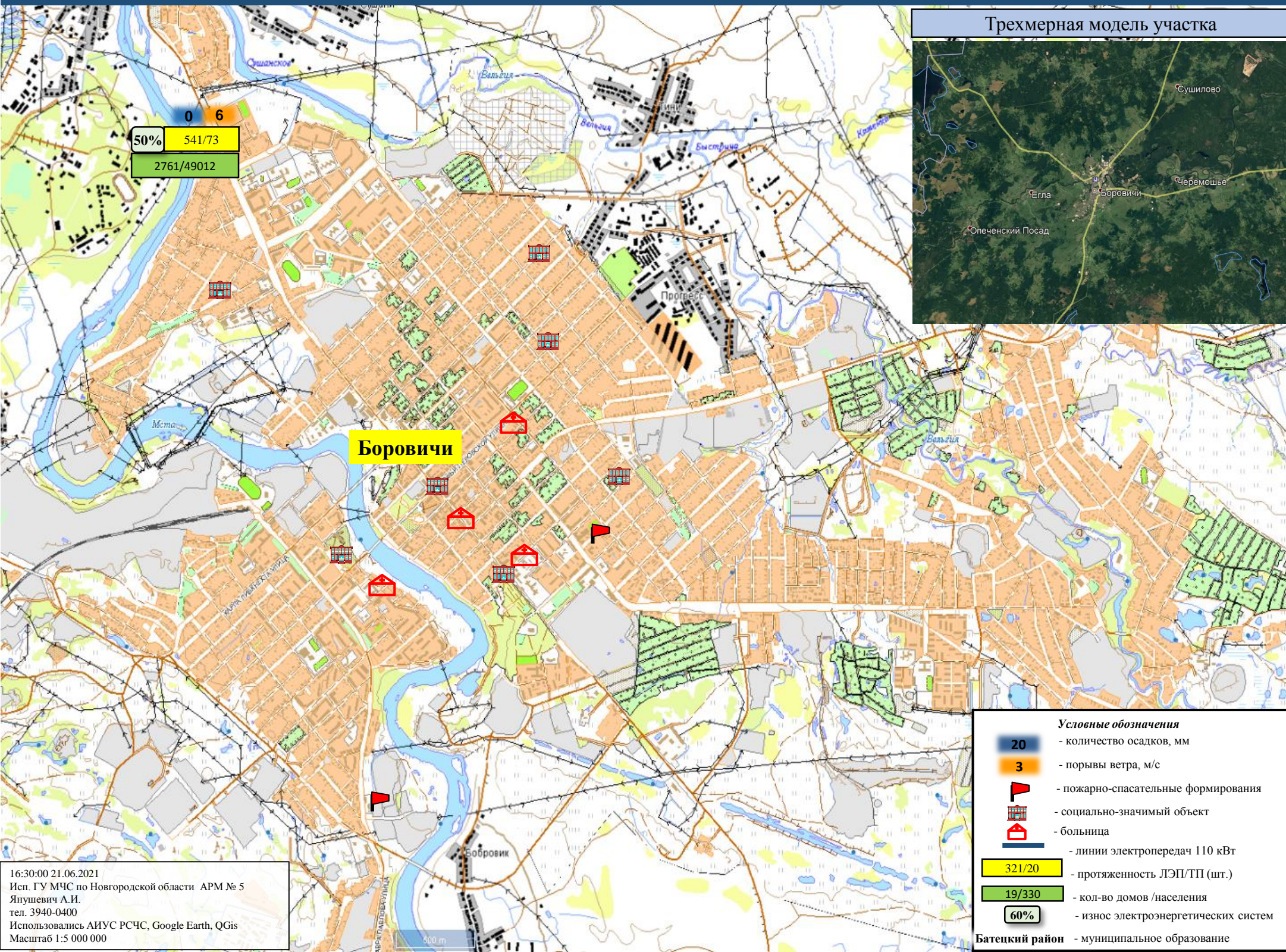
Новгородская область

Условные обозначения

-  - подстанция (ПС) 110кВ
-  - подстанция (ПС) 35 кВ
-  - подстанция (ПС) 330 кВ

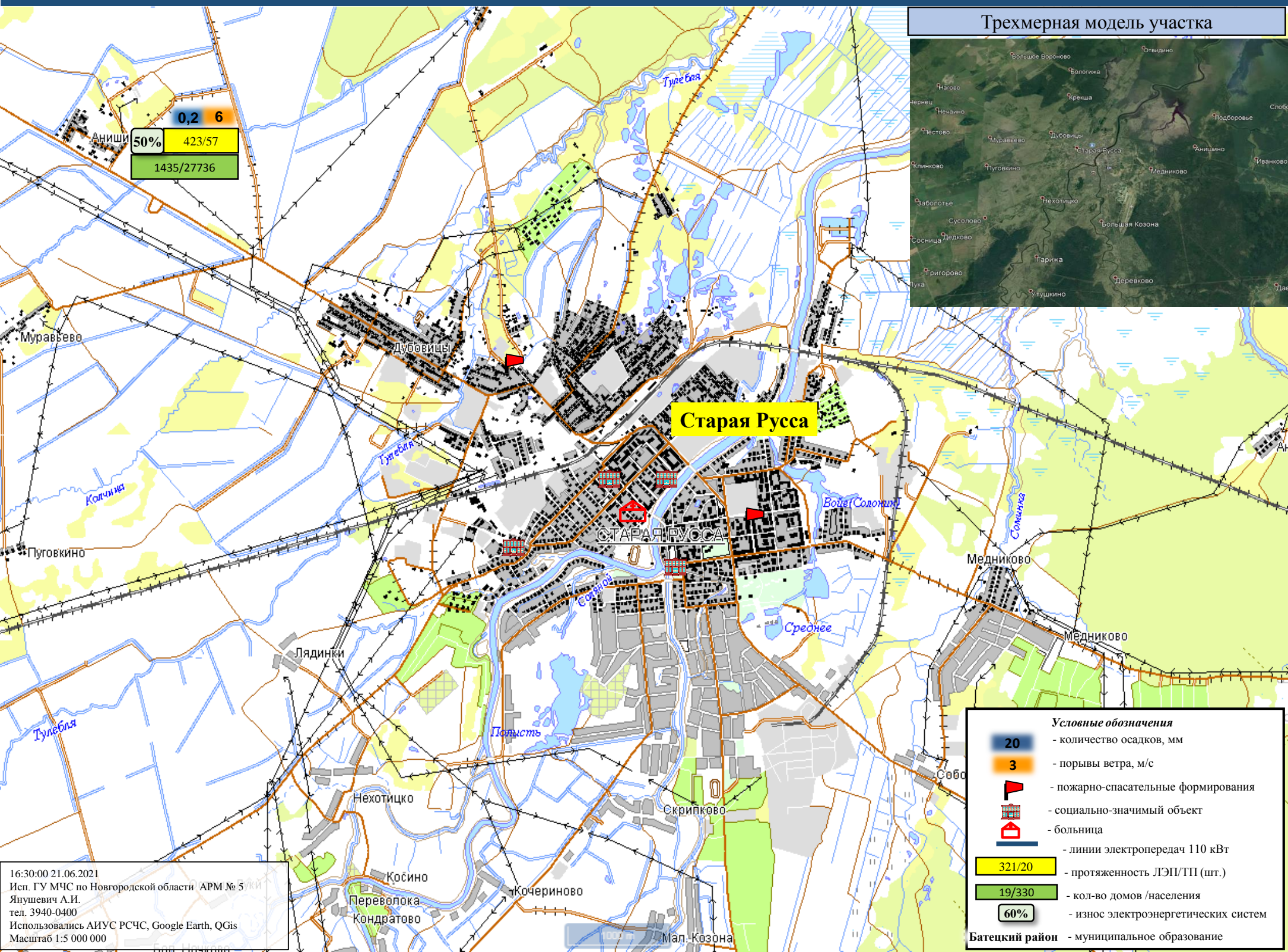
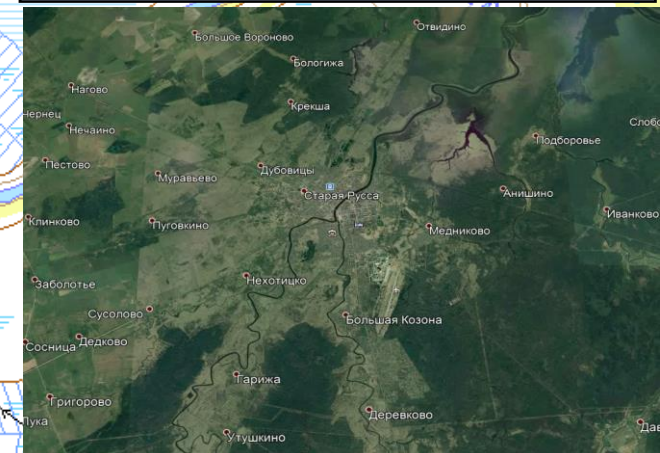
16:30:00 21.06.2021
Исп. ГУ МЧС по Новгородской области АРМ № 5
Янушевич А.И.
тел. 3940-0400
Использовались АИУС РСЧС, Google Earth, QGIS
Масштаб 1:5 000 000

ИНФОРМАЦИОННЫЕ МАТЕРИАЛЫ ПО ПОРЫВАМ ВЕТРА НА ТЕРРИТОРИИ НОВГОРОДСКОЙ ОБЛАСТИ, ГОРОД БОРОВИЧИ (РИСК НАРУШЕНИЯ ЭЛЕКТРОСНАБЖЕНИЯ НА 21.06.2021)



ИНФОРМАЦИОННЫЕ МАТЕРИАЛЫ ПО ПОРЫВАМ ВЕТРА НА ТЕРРИТОРИИ НОВГОРОДСКОЙ ОБЛАСТИ, ГОРОД СТАРАЯ РУССА (РИСК НАРУШЕНИЯ ЭЛЕКТРОСНАБЖЕНИЯ НА 21.06.2021)

Трехмерная модель участка

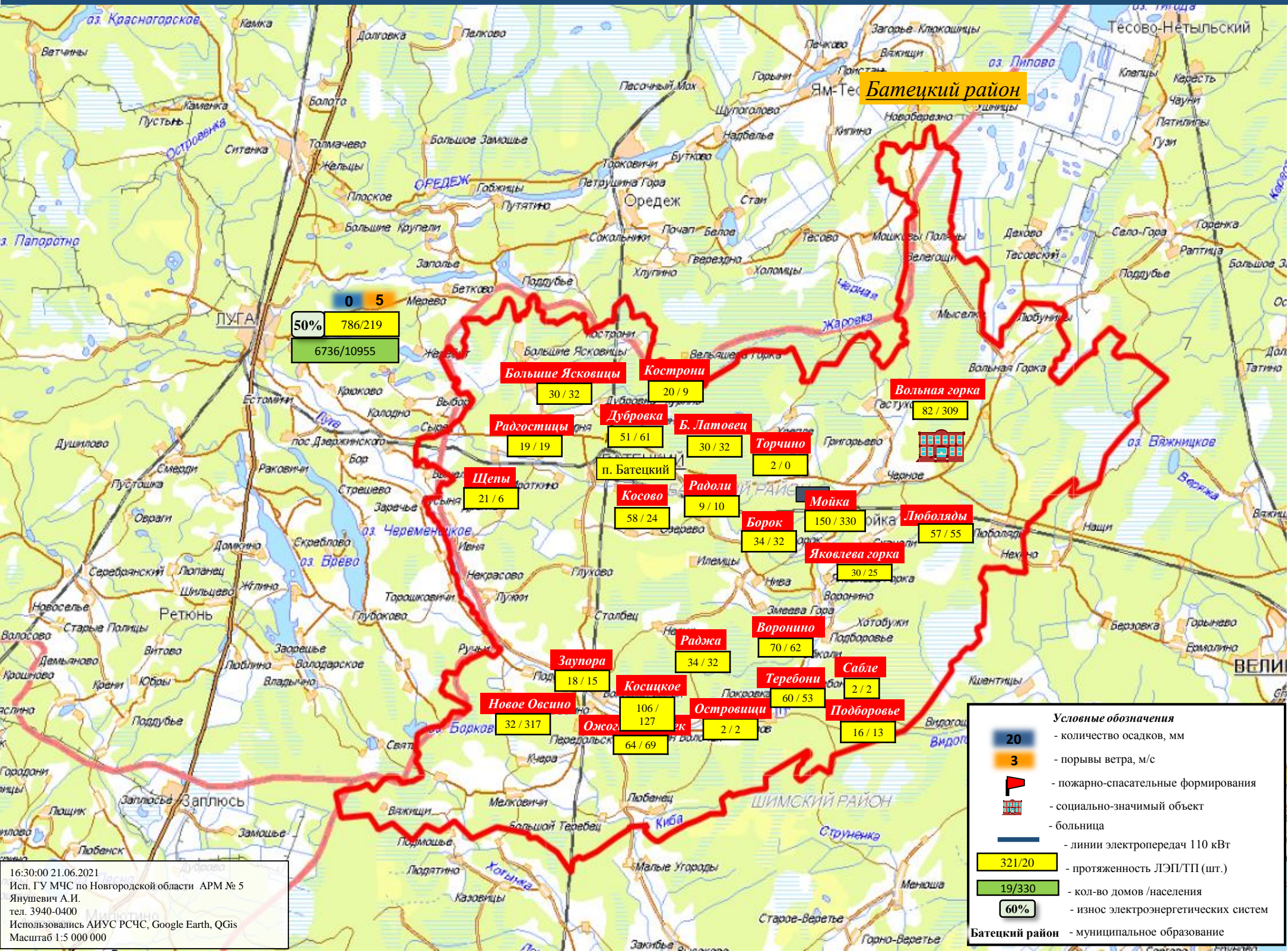


0,2 6
50% 423/57
1435/27736

- Условные обозначения**
- 20 - количество осадков, мм
 - 3 - порывы ветра, м/с
 - 🚒 - пожарно-спасательные формирования
 - 🏠 - социально-значимый объект
 - 🏥 - больница
 - - линии электропередач 110 кВТ
 - 321/20 - протяженность ЛЭП/ТП (шт.)
 - 19/330 - кол-во домов /населения
 - 60% - износ электроэнергетических систем
 - Батецкий район** - муниципальное образование

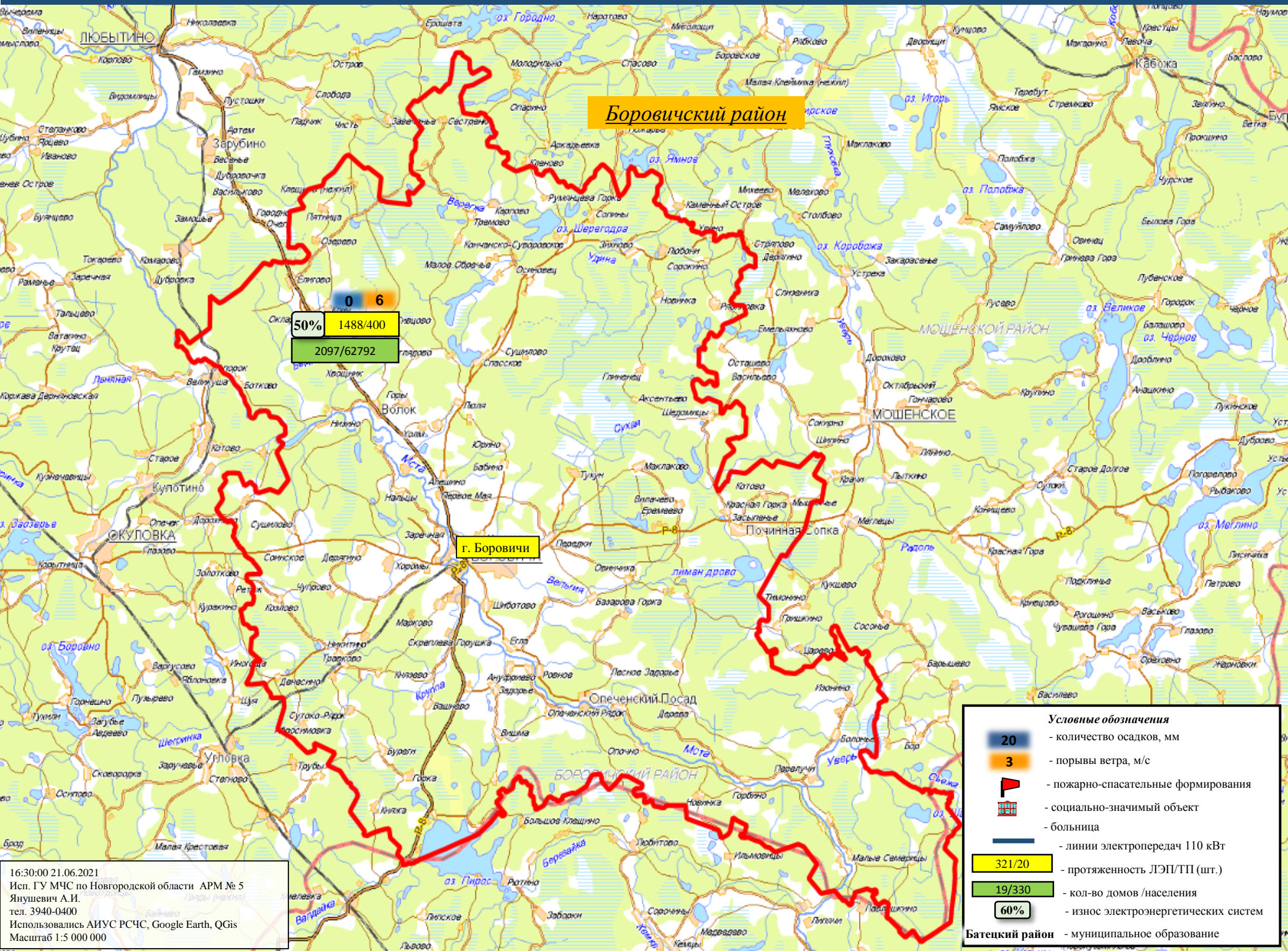
16:30:00 21.06.2021
Исп. ГУ МЧС по Новгородской области АРМ № 5
Янушевич А.И.
тел. 3940-0400
Использовались АИУС РСЧС, Google Earth, QGIS
Масштаб 1:5 000 000

ИНФОРМАЦИОННЫЕ МАТЕРИАЛЫ ПО ПОРЫВАМ ВЕТРА НА ТЕРРИТОРИИ НОВГОРОДСКОЙ ОБЛАСТИ (РИСК НАРУШЕНИЯ ЭЛЕКТРОСНАБЖЕНИЯ НА 21.06.2021)



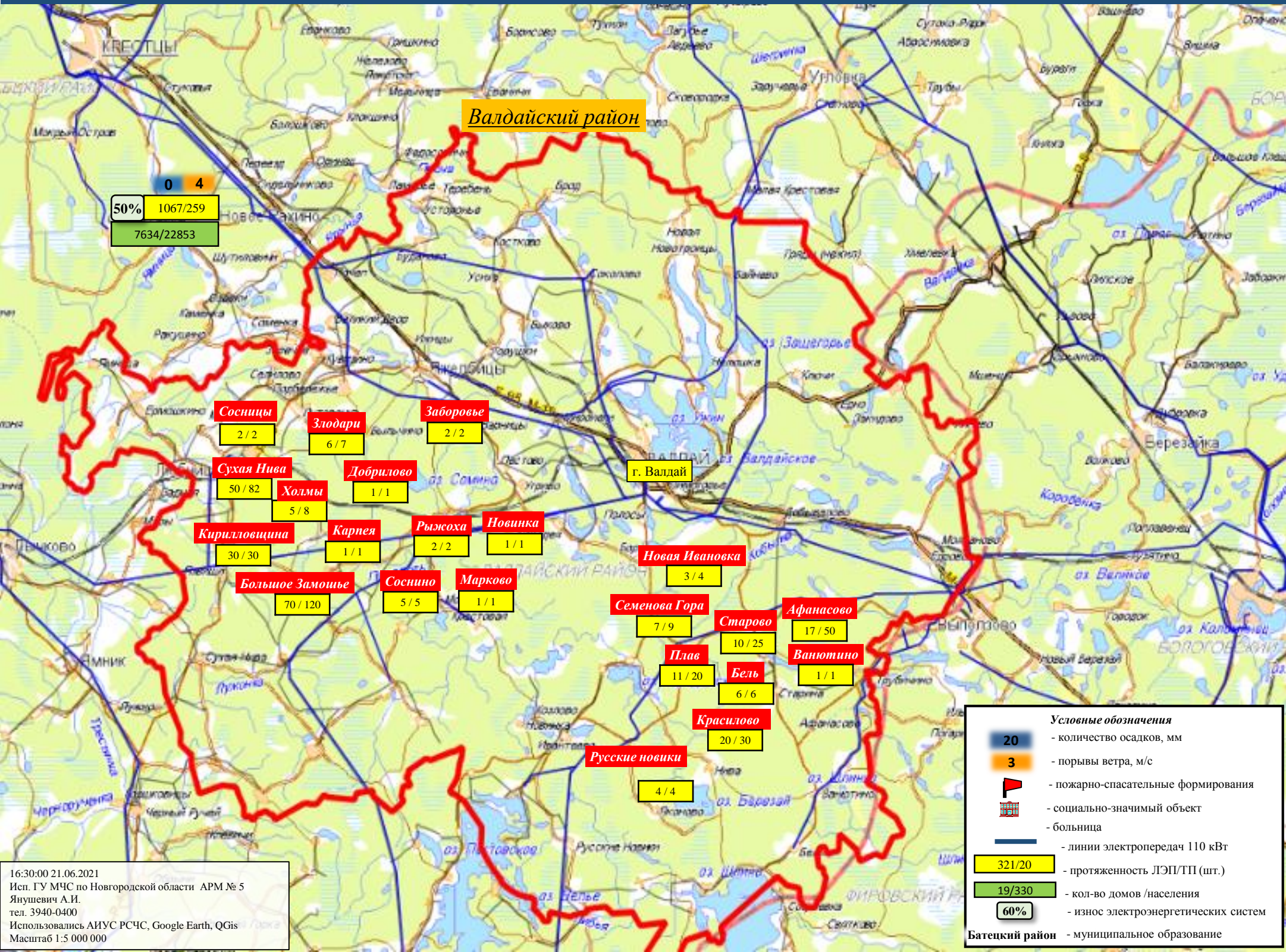
16:30:00 21.06.2021
 Исп. ГУ МЧС по Новгородской области АРМ № 5
 Янушевич А.И.
 тел. 3940-0400
 Использовались АИУС РСЧС, Google Earth, QGIS
 Масштаб 1:5 000 000

ИНФОРМАЦИОННЫЕ МАТЕРИАЛЫ ПО ПОРЫВАМ ВЕТРА НА ТЕРРИТОРИИ НОВГОРОДСКОЙ ОБЛАСТИ (РИСК НАРУШЕНИЯ ЭЛЕКТРОСНАБЖЕНИЯ НА 21.06.2021)



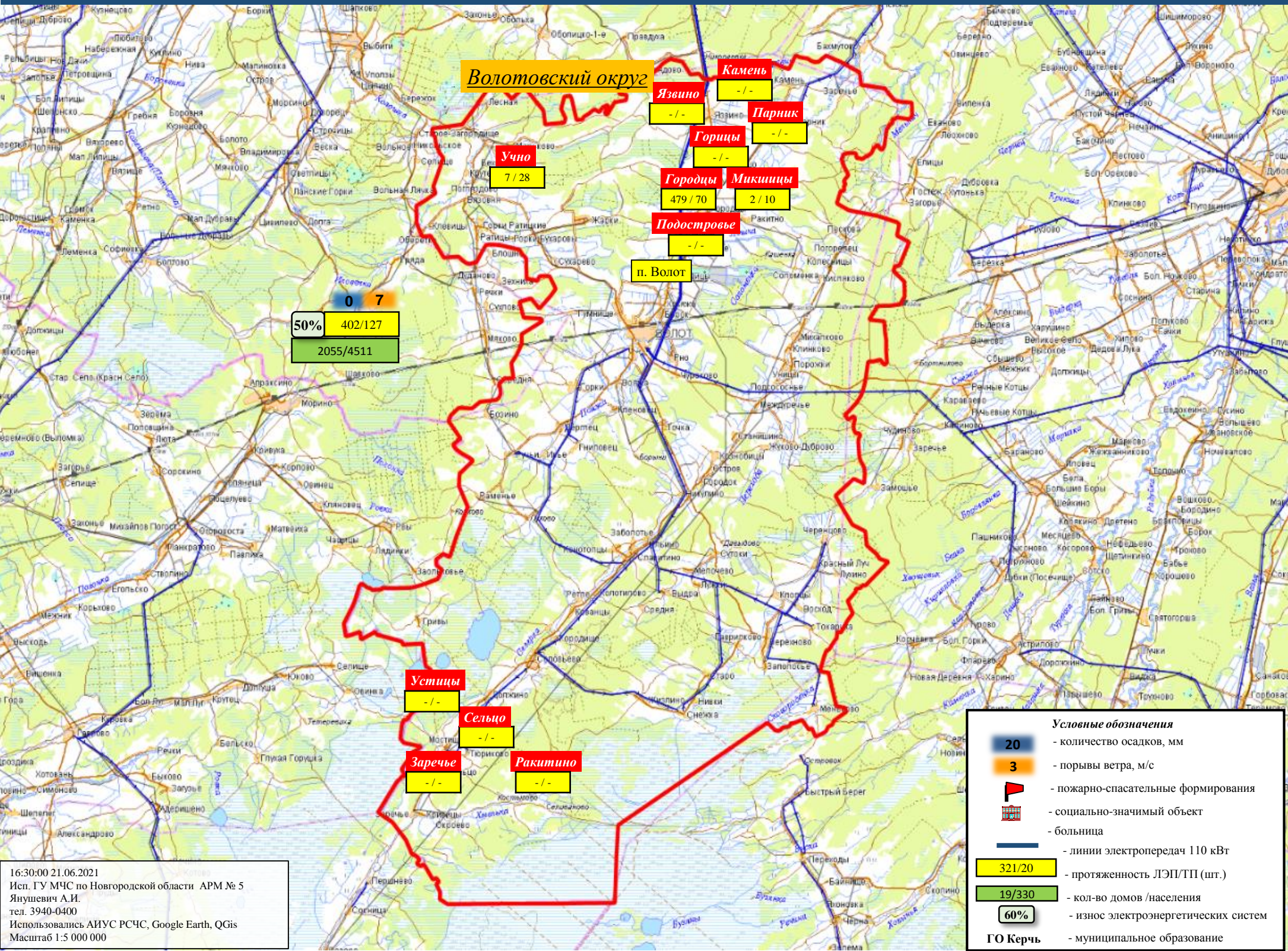
16:30:00 21.06.2021
 Исп. ГУ МЧС по Новгородской области АРМ № 5
 Янушевич А.И.
 тел. 3940-0400
 Использовались АИУС РСЧС, Google Earth, QGIS
 Масштаб 1:5 000 000

ИНФОРМАЦИОННЫЕ МАТЕРИАЛЫ ПО ПОРЫВАМ ВЕТРА НА ТЕРРИТОРИИ НОВГОРОДСКОЙ ОБЛАСТИ (РИСК НАРУШЕНИЯ ЭЛЕКТРОСНАБЖЕНИЯ НА 21.06.2021)



16:30:00 21.06.2021
Исп. ГУ МЧС по Новгородской области АРМ № 5
Янушевич А.И.
тел. 3940-0400
Использовались АИУС РСЧС, Google Earth, QGIS
Масштаб 1:5 000 000

ИНФОРМАЦИОННЫЕ МАТЕРИАЛЫ ПО ПОРЫВАМ ВЕТРА НА ТЕРРИТОРИИ НОВГОРОДСКОЙ ОБЛАСТИ (РИСК НАРУШЕНИЯ ЭЛЕКТРОСНАБЖЕНИЯ НА 21.06.2021)

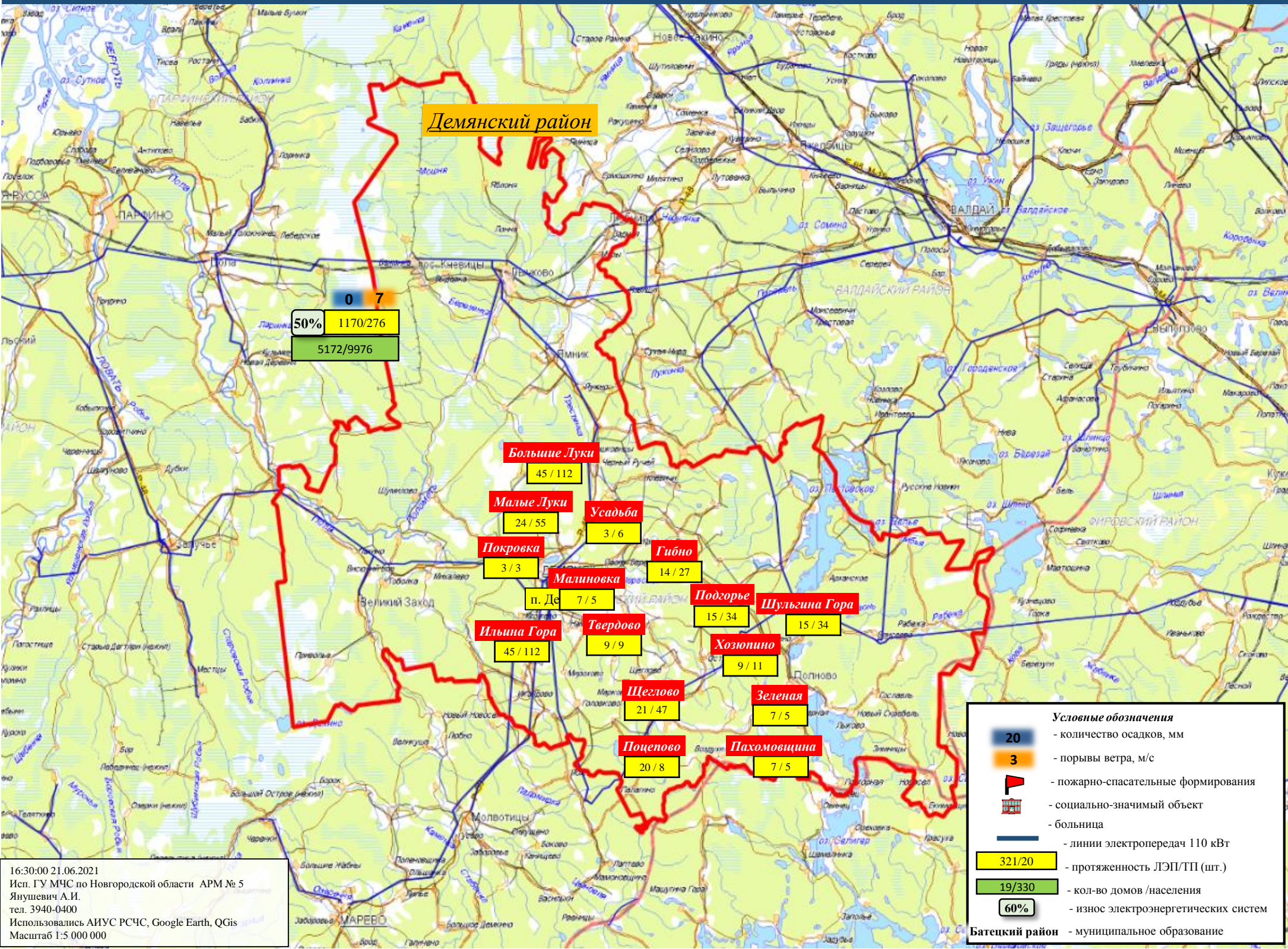


Условные обозначения

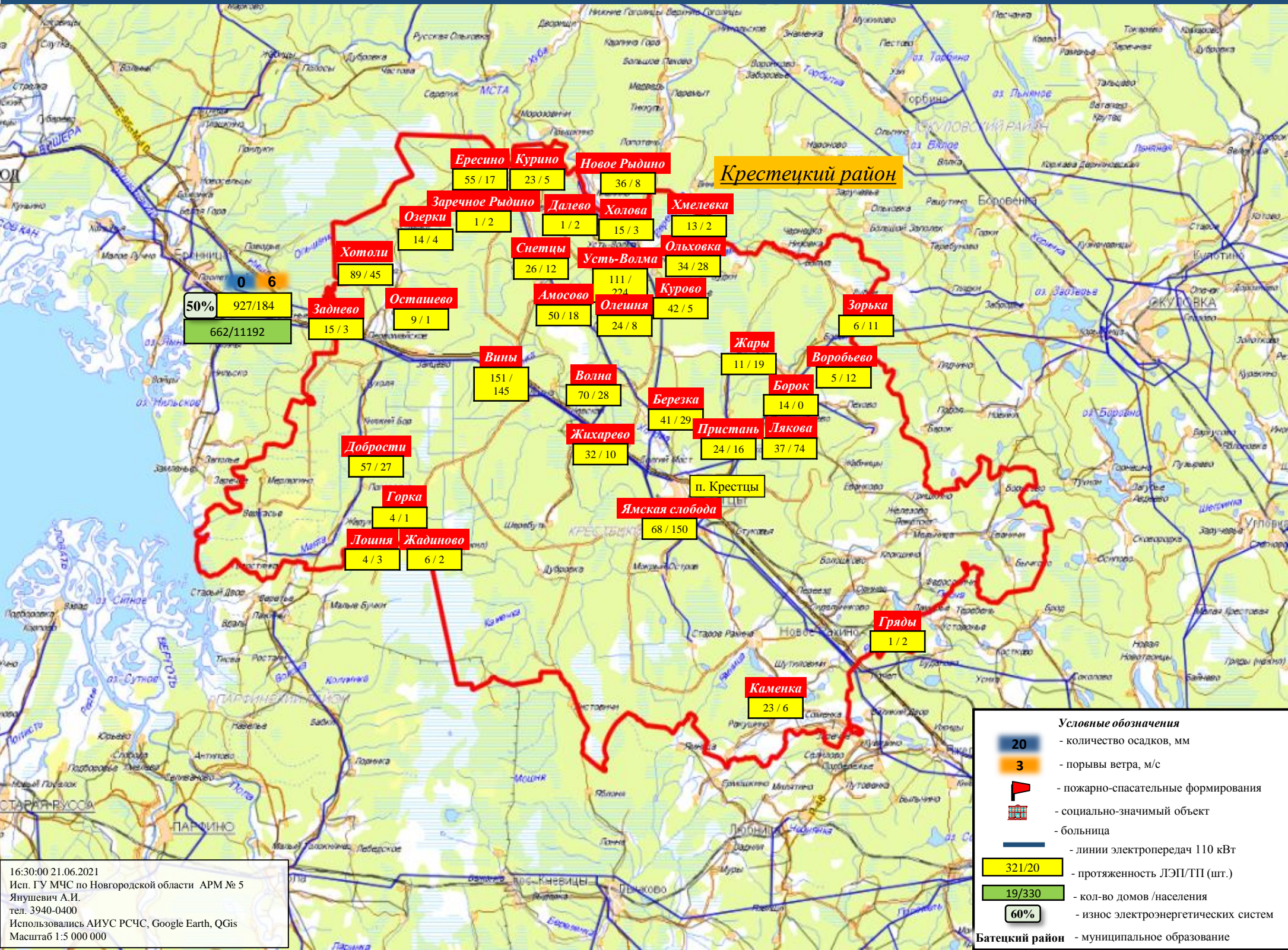
- 20** - количество осадков, мм
- 3** - порывы ветра, м/с
- пожарно-спасательные формирования
- социально-значимый объект
- больница
- линии электропередач 110 кВт
- 321/20** - протяженность ЛЭП/ТП (шт.)
- 19/330** - кол-во домов /населения
- 60%** - износ электроэнергетических систем
- ГО Керчь** - муниципальное образование

16:30:00 21.06.2021
 Исп. ГУ МЧС по Новгородской области АРМ № 5
 Янушевич А.И.
 тел. 3940-0400
 Использовались АИУС РСЧС, Google Earth, QGIS
 Масштаб 1:5 000 000

ИНФОРМАЦИОННЫЕ МАТЕРИАЛЫ ПО ПОРЫВАМ ВЕТРА НА ТЕРРИТОРИИ НОВГОРОДСКОЙ ОБЛАСТИ (РИСК НАРУШЕНИЯ ЭЛЕКТРОСНАБЖЕНИЯ НА 21.06.2021)

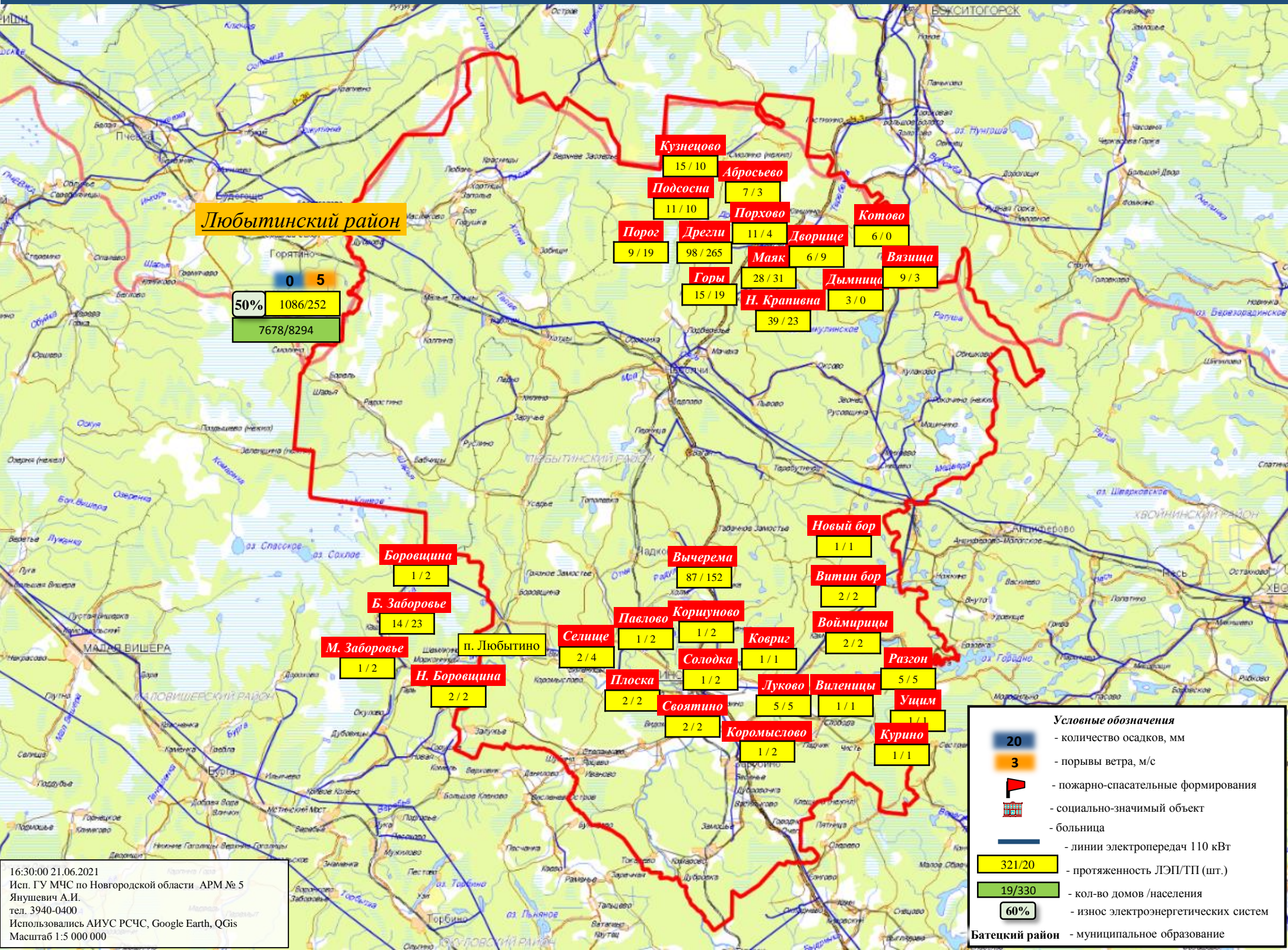


ИНФОРМАЦИОННЫЕ МАТЕРИАЛЫ ПО ПОРЫВАМ ВЕТРА НА ТЕРРИТОРИИ НОВГОРОДСКОЙ ОБЛАСТИ (РИСК НАРУШЕНИЯ ЭЛЕКТРОСНАБЖЕНИЯ НА 21.06.2021)



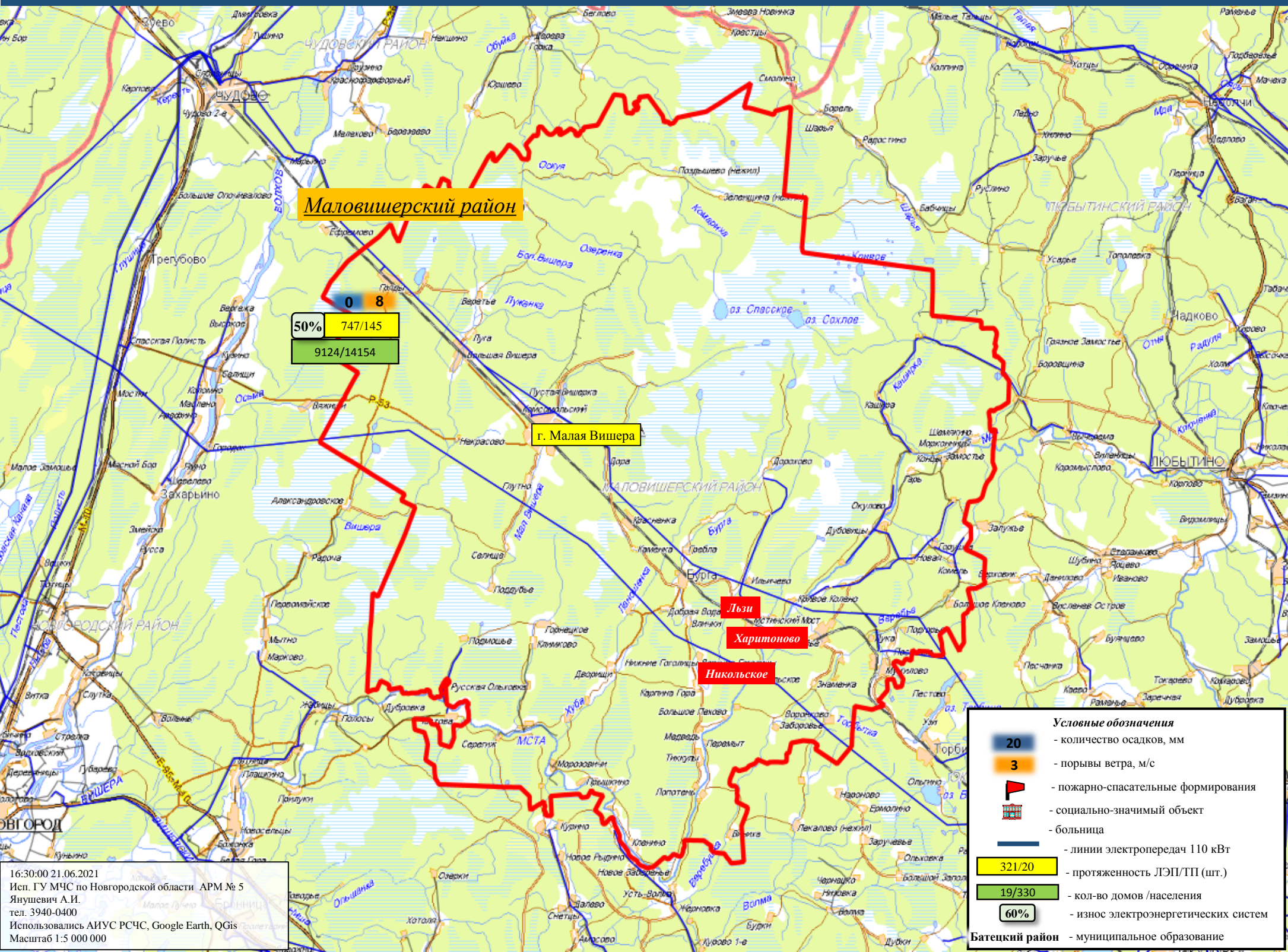
16:30:00 21.06.2021
 Исп. ГУ МЧС по Новгородской области АРМ № 5
 Янушевич А.И.
 тел. 3940-0400
 Использовались АИУС РСЧС, Google Earth, QGIS
 Масштаб 1:5 000 000

ИНФОРМАЦИОННЫЕ МАТЕРИАЛЫ ПО ПОРЫВАМ ВЕТРА НА ТЕРРИТОРИИ НОВГОРОДСКОЙ ОБЛАСТИ (РИСК НАРУШЕНИЯ ЭЛЕКТРОСНАБЖЕНИЯ НА 21.06.2021)



16:30:00 21.06.2021
 Исп. ГУ МЧС по Новгородской области АРМ № 5
 Янушевич А.И.
 тел. 3940-0400
 Использовались АИУС РСЧС, Google Earth, QGIS
 Масштаб 1:5 000 000

ИНФОРМАЦИОННЫЕ МАТЕРИАЛЫ ПО ПОРЫВАМ ВЕТРА НА ТЕРРИТОРИИ НОВГОРОДСКОЙ ОБЛАСТИ (РИСК НАРУШЕНИЯ ЭЛЕКТРОСНАБЖЕНИЯ НА 21.06.2021)



Маловишерский район

0 8
 50% 747/145
 9124/14154

г. Малая Вишера

Льзи

Харитоново

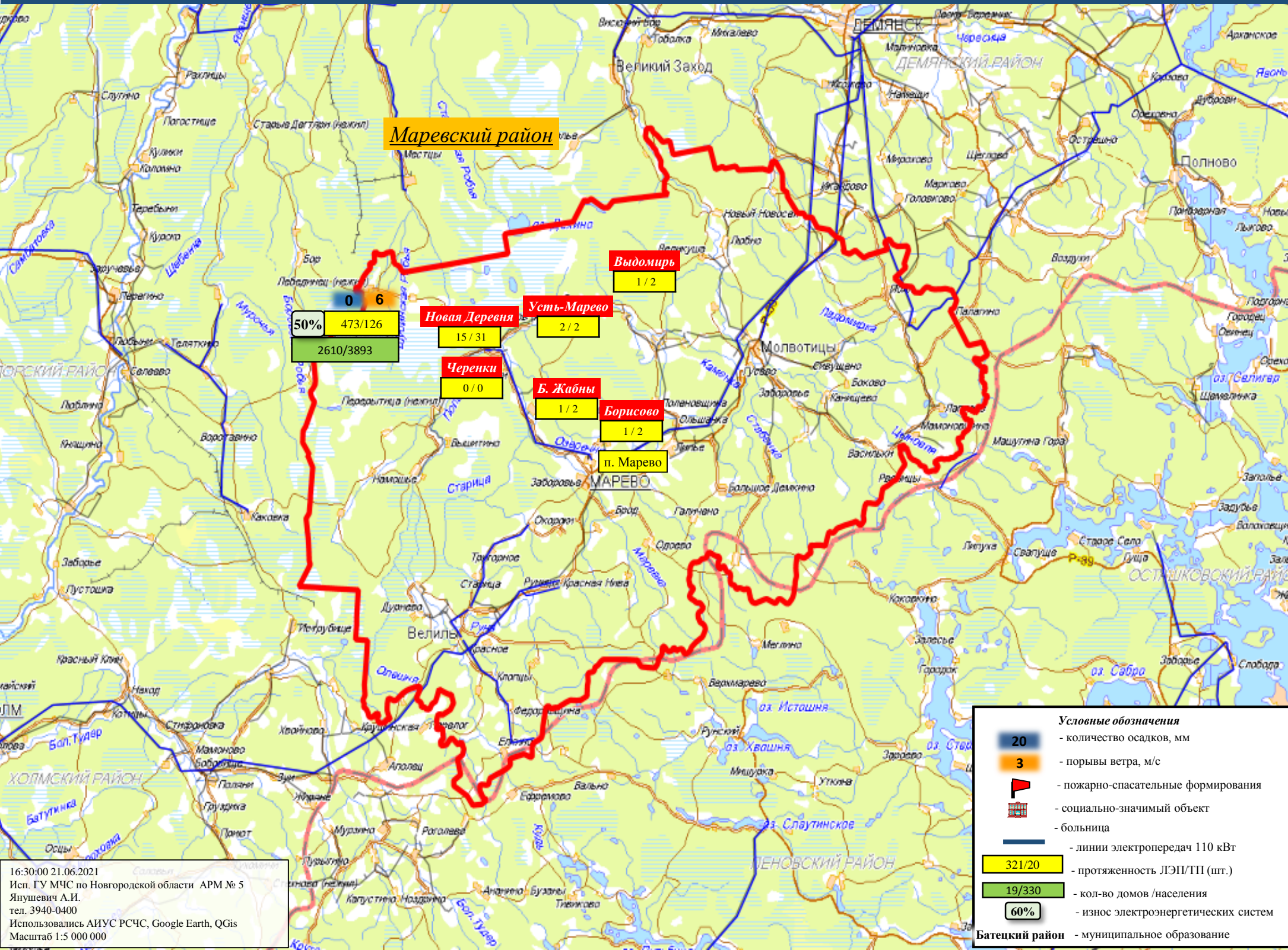
Никольское

Условные обозначения

- 20 - количество осадков, мм
- 3 - порывы ветра, м/с
- ▬ - пожарно-спасательные формирования
- 321/20 - социально-значимый объект
- 19/330 - больница
- 60% - линии электропередач 110 кВТ
- 321/20 - протяженность ЛЭП/ТП (шт.)
- 19/330 - кол-во домов /населения
- 60% - износ электроэнергетических систем
- Батецкий район** - муниципальное образование

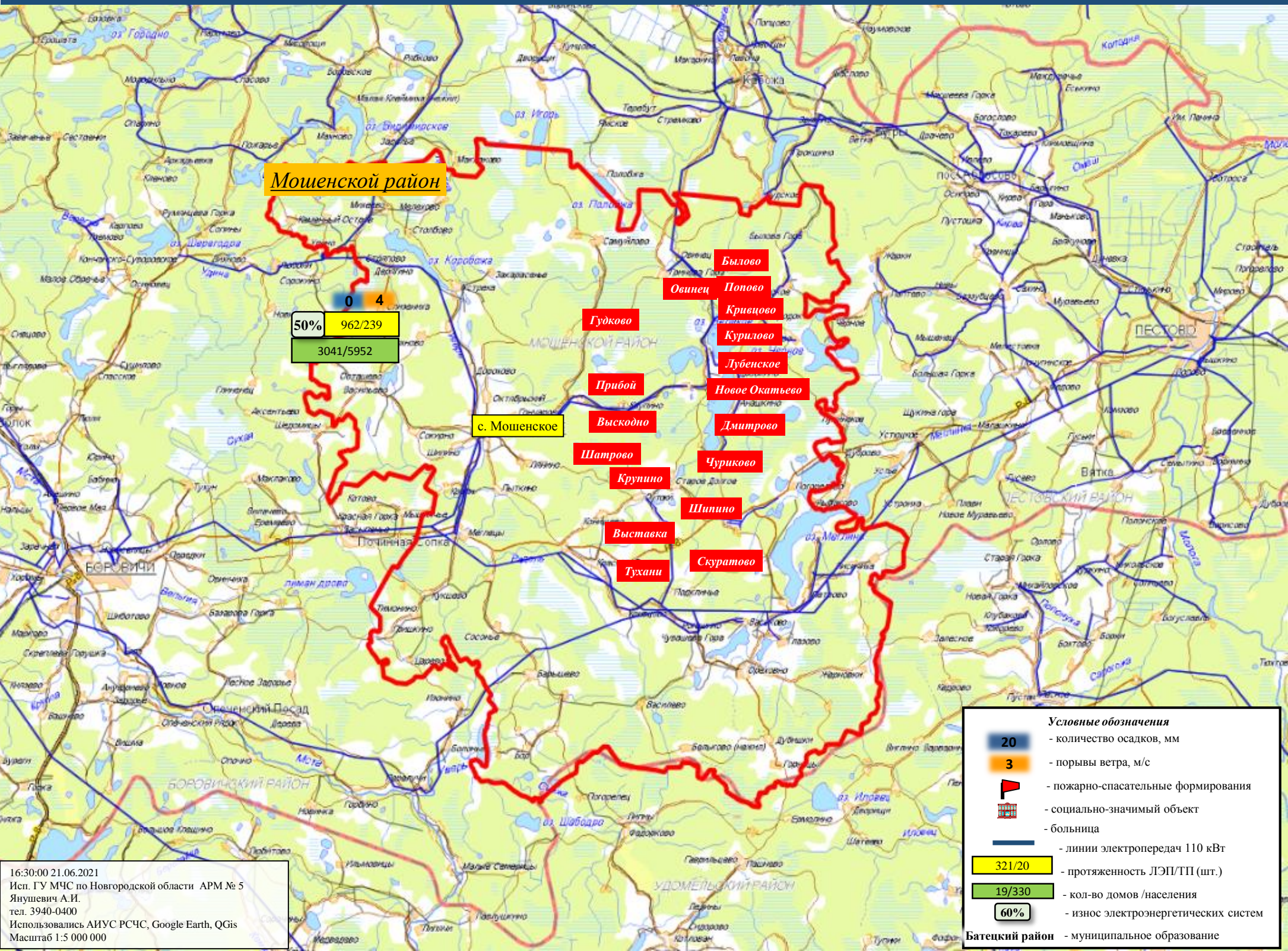
16:30:00 21.06.2021
 Исп. ГУ МЧС по Новгородской области АРМ № 5
 Янушевич А.И.
 тел. 3940-0400
 Использовались АИУС РСЧС, Google Earth, QGIS
 Масштаб 1:5 000 000

ИНФОРМАЦИОННЫЕ МАТЕРИАЛЫ ПО ПОРЫВАМ ВЕТРА НА ТЕРРИТОРИИ НОВГОРОДСКОЙ ОБЛАСТИ (РИСК НАРУШЕНИЯ ЭЛЕКТРОСНАБЖЕНИЯ НА 21.06.2021)



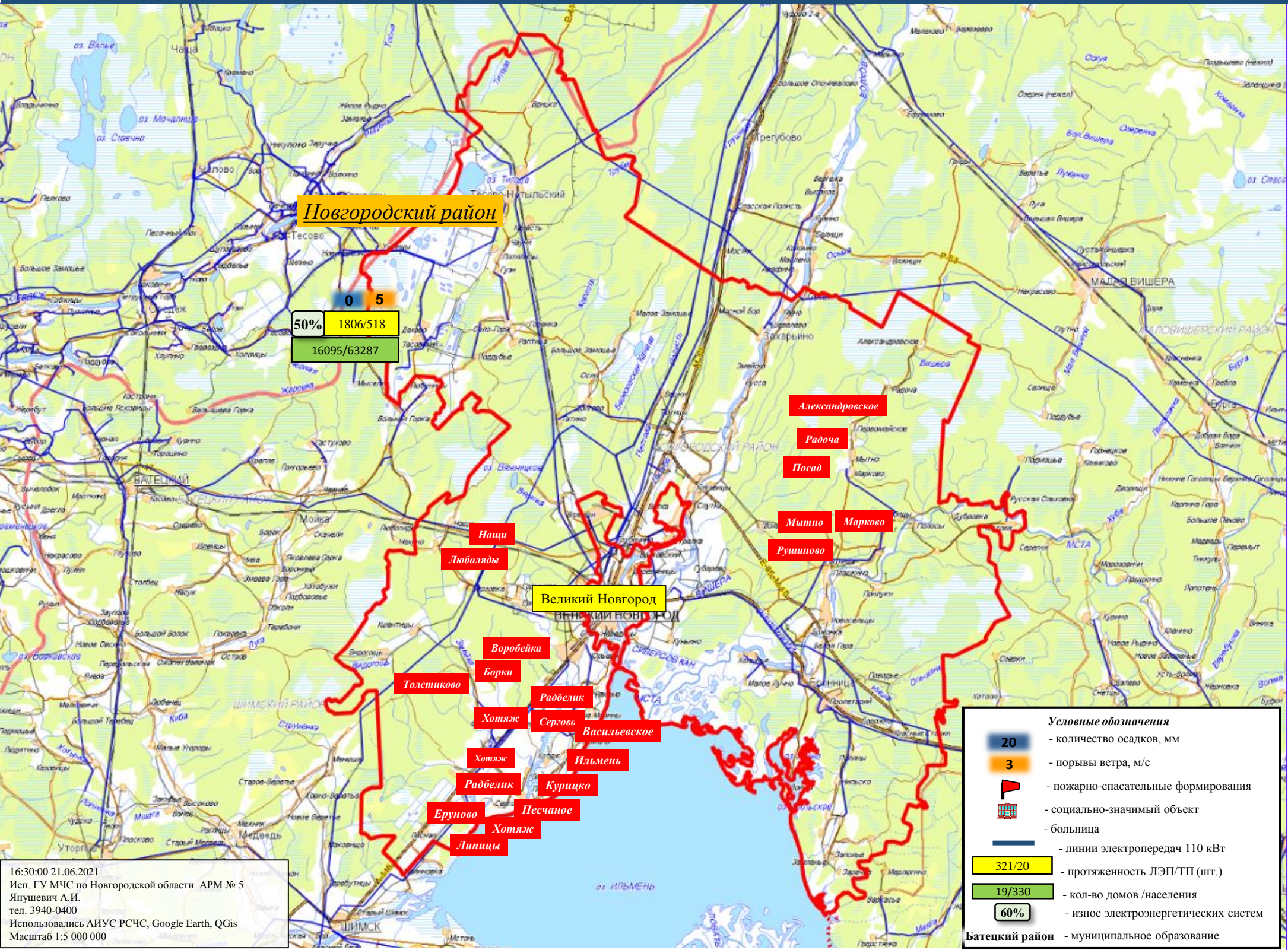
16:30:00 21.06.2021
 Исп. ГУ МЧС по Новгородской области АРМ № 5
 Янушевич А.И.
 тел. 3940-0400
 Использовались АИУС РСЧС, Google Earth, QGIS
 Масштаб 1:5 000 000

ИНФОРМАЦИОННЫЕ МАТЕРИАЛЫ ПО ПОРЫВАМ ВЕТРА НА ТЕРРИТОРИИ НОВГОРОДСКОЙ ОБЛАСТИ (РИСК НАРУШЕНИЯ ЭЛЕКТРОСНАБЖЕНИЯ НА 21.06.2021)



16:30:00 21.06.2021
Исп. ГУ МЧС по Новгородской области АРМ № 5
Янушевич А.И.
тел. 3940-0400
Использовались АИУС РСЧС, Google Earth, QGIS
Масштаб 1:5 000 000

ИНФОРМАЦИОННЫЕ МАТЕРИАЛЫ ПО ПОРЫВАМ ВЕТРА НА ТЕРРИТОРИИ НОВГОРОДСКОЙ ОБЛАСТИ (РИСК НАРУШЕНИЯ ЭЛЕКТРОСНАБЖЕНИЯ НА 21.06.2021)



Новгородский район

0 5
50% 1806/518
 16095/63287

Александровское

Радоcha

Посад

Мытно

Марково

Рушиново

Нащи

Любляды

Великий Новгород

Воробейка

Борки

Толстиково

Хотяж

Радебик

Хотяж

Радебик

Еруново

Хотяж

Липицы

Васильевское

Ильмень

Курицко

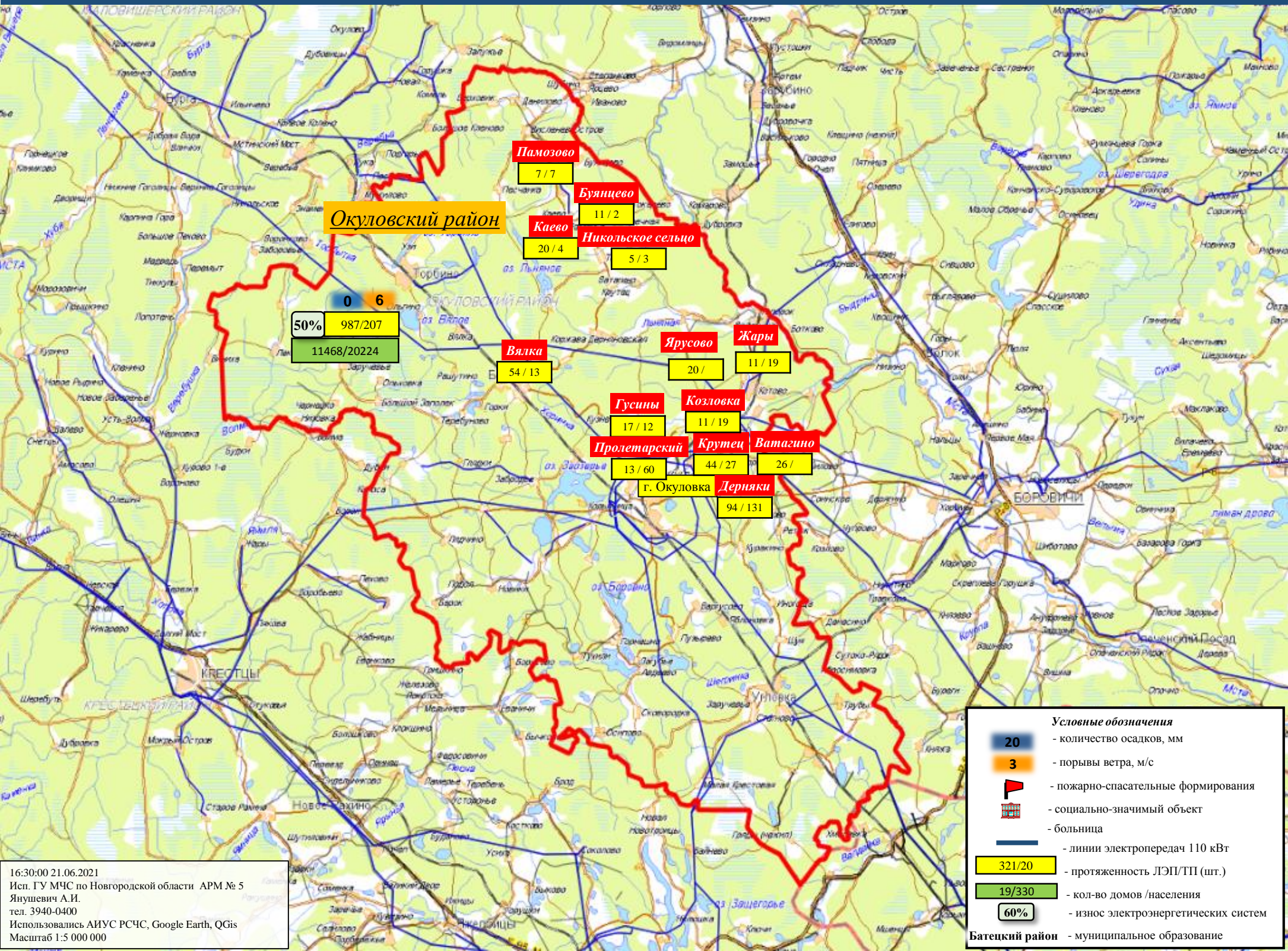
Песчаное

Условные обозначения

- количество осадков, мм
- порывы ветра, м/с
- пожарно-спасательные формирования
- социально-значимый объект
- больница
- линии электропередач 110 кВт
- протяженность ЛЭП/ТП (шт.)
- кол-во домов /населения
- износ электроэнергетических систем
- **Батецкий район** - муниципальное образование

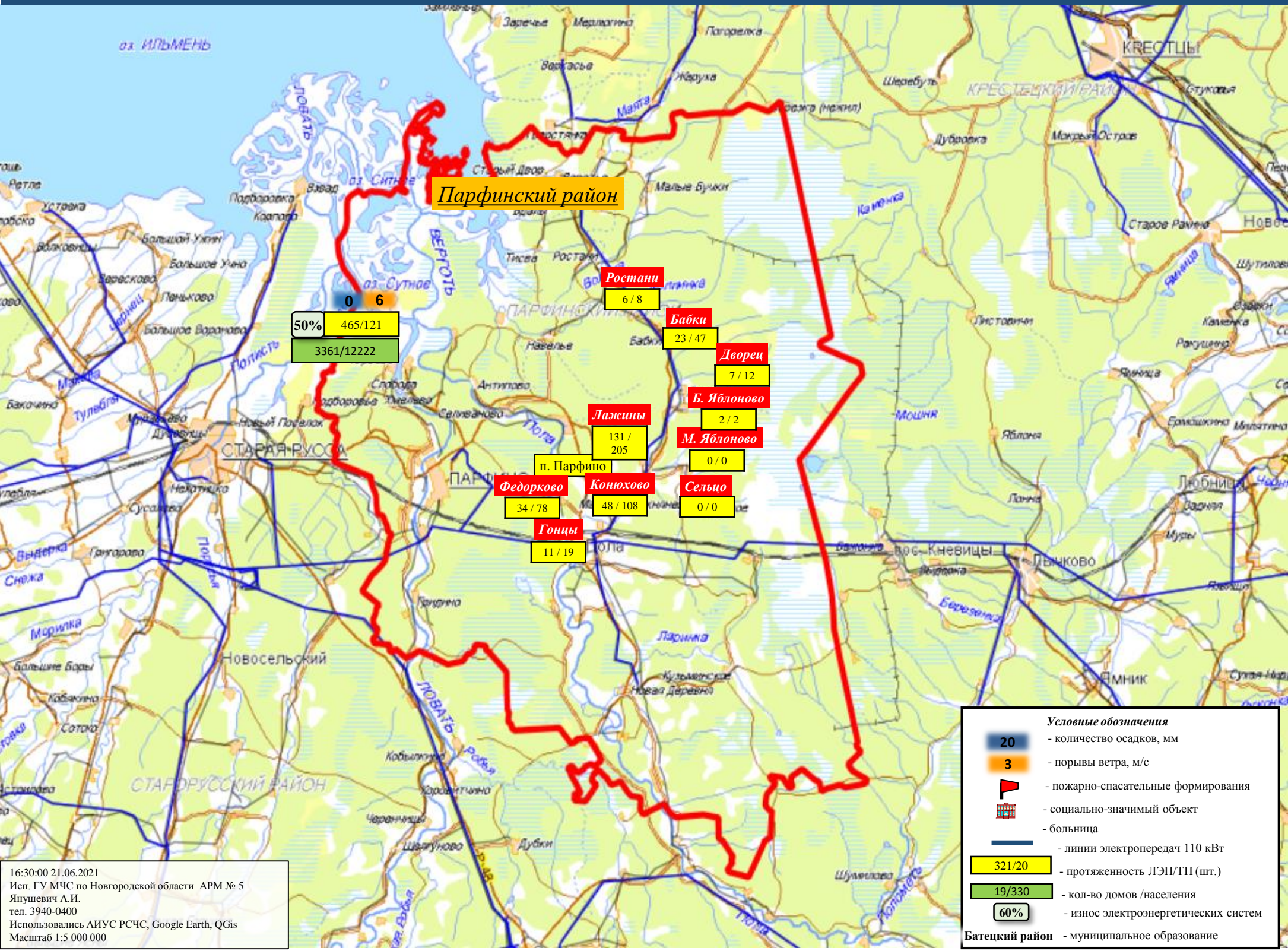
16:30:00 21.06.2021
 Исп. ГУ МЧС по Новгородской области АРМ № 5
 Янушевич А.И.
 тел. 3940-0400
 Использовались АИУС РСЧС, Google Earth, QGIS
 Масштаб 1:5 000 000

ИНФОРМАЦИОННЫЕ МАТЕРИАЛЫ ПО ПОРЫВАМ ВЕТРА НА ТЕРРИТОРИИ НОВГОРОДСКОЙ ОБЛАСТИ (РИСК НАРУШЕНИЯ ЭЛЕКТРОСНАБЖЕНИЯ НА 21.06.2021)



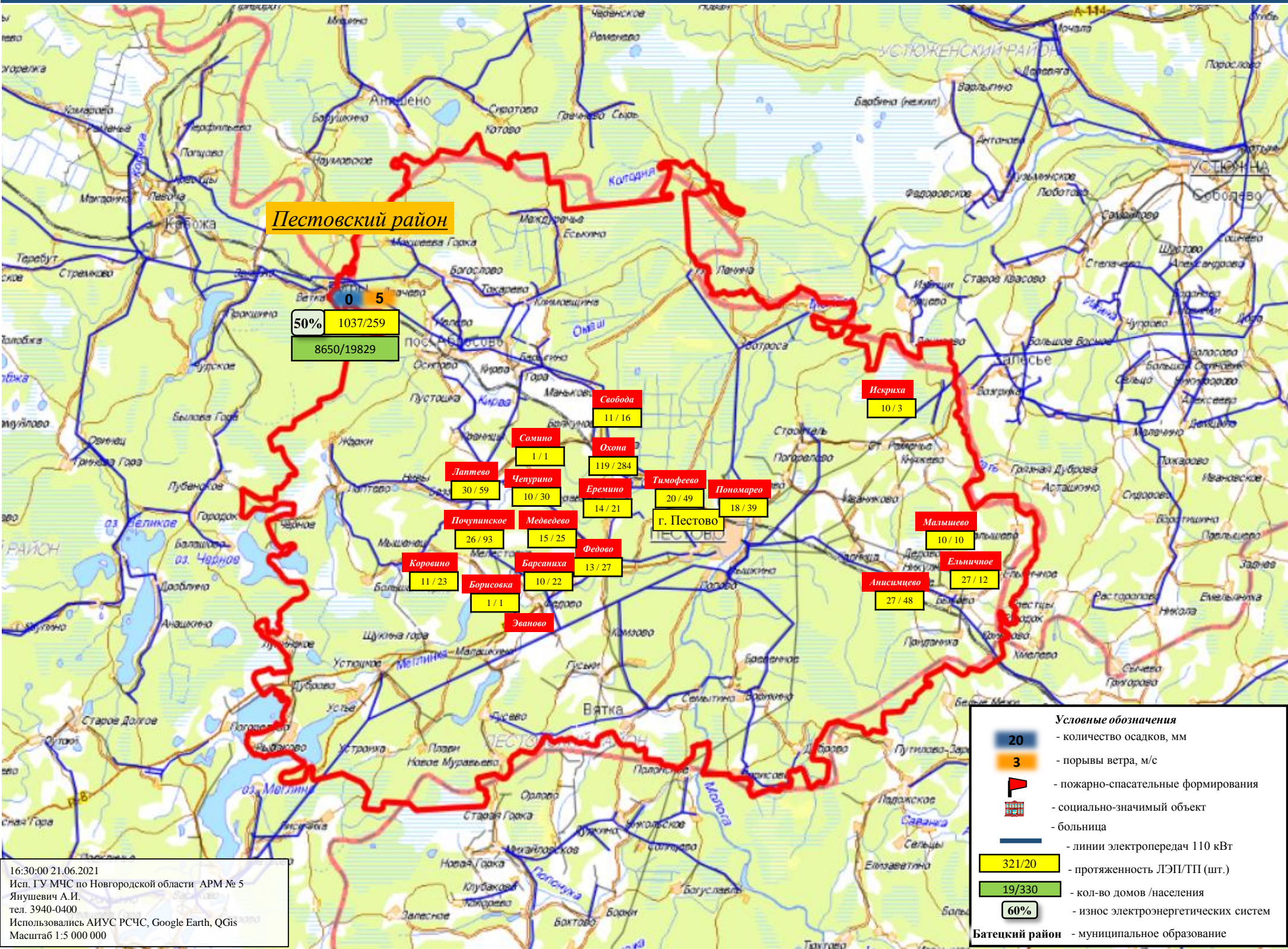
16:30:00 21.06.2021
 Исп. ГУ МЧС по Новгородской области АРМ № 5
 Янушевич А.И.
 тел. 3940-0400
 Использовались АИУС РСЧС, Google Earth, QGIS
 Масштаб 1:5 000 000

ИНФОРМАЦИОННЫЕ МАТЕРИАЛЫ ПО ПОРЫВАМ ВЕТРА НА ТЕРРИТОРИИ НОВГОРОДСКОЙ ОБЛАСТИ (РИСК НАРУШЕНИЯ ЭЛЕКТРОСНАБЖЕНИЯ НА 21.06.2021)



16:30:00 21.06.2021
 Исп. ГУ МЧС по Новгородской области АРМ № 5
 Янушевич А.И.
 тел. 3940-0400
 Использовались АИУС РСЧС, Google Earth, QGIS
 Масштаб 1:5 000 000

ИНФОРМАЦИОННЫЕ МАТЕРИАЛЫ ПО ПОРЫВАМ ВЕТРА НА ТЕРРИТОРИИ НОВГОРОДСКОЙ ОБЛАСТИ (РИСК НАРУШЕНИЯ ЭЛЕКТРОСНАБЖЕНИЯ НА 21.06.2021)



Пестровский район

0 5
50% 1037/259
8650/19829

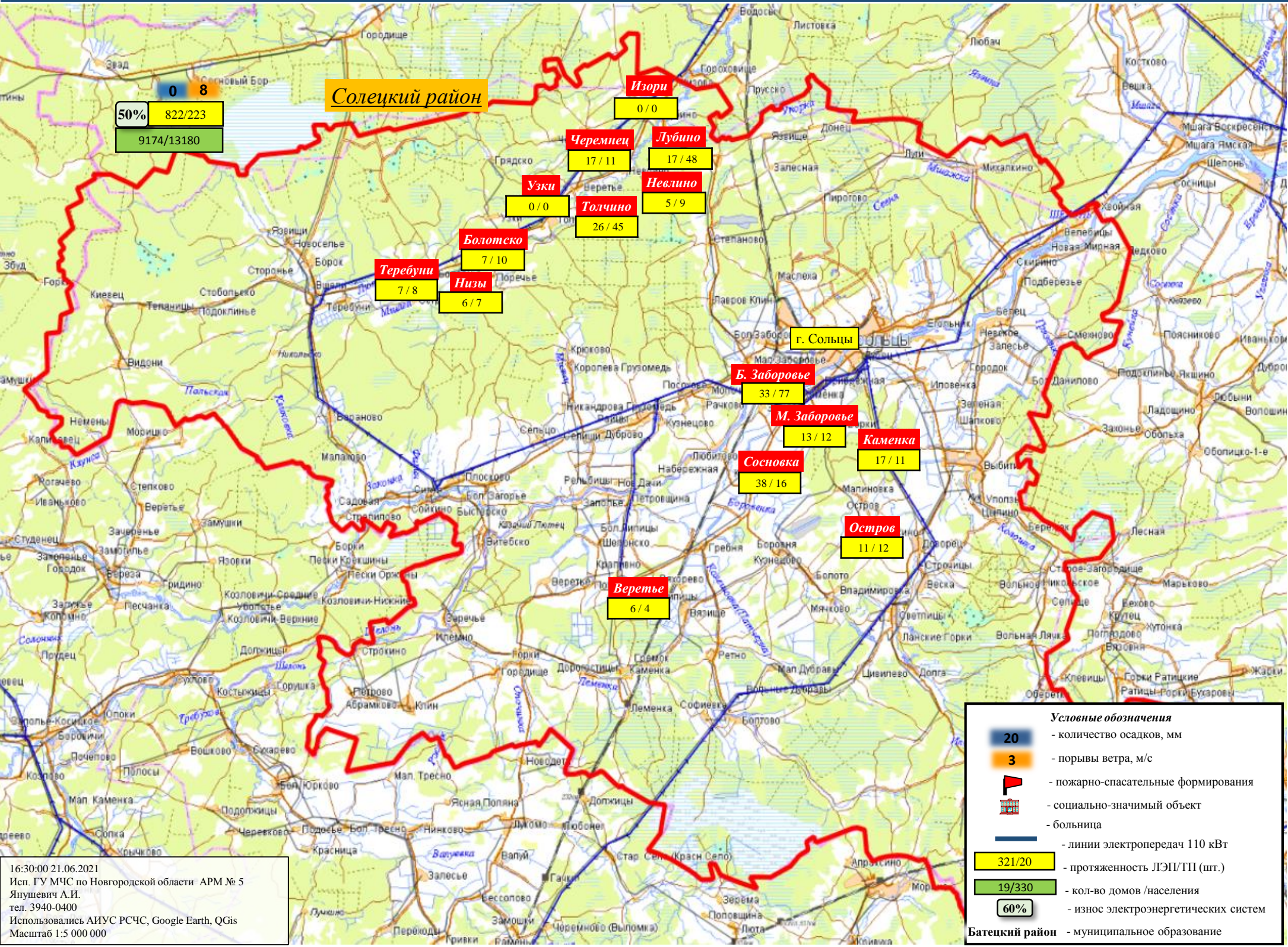
- Свобода 11 / 16
- Охота 119 / 284
- Сомино 1 / 1
- Чепурино 10 / 30
- Еренино 14 / 21
- Тимофеево 20 / 49
- Попомарево 18 / 39
- Искриха 10 / 3
- Почупинское 26 / 93
- Медведева 15 / 25
- Федово 13 / 27
- г. Пестово
- Малышево 10 / 10
- Ельничное 27 / 12
- Коровино 11 / 23
- Барсаниха 10 / 22
- Борисовка 1 / 1
- Эваново
- Анцисимцево 27 / 48

Условные обозначения

- количество осадков, мм
- порывы ветра, м/с
- пожарно-спасательные формирования
- социально-значимый объект
- больница
- линии электропередач 110 кВТ
- протяженность ЛЭП/ТП (шт.)
- кол-во домов /населения
- износ электроэнергетических систем
- Батецкий район** - муниципальное образование

16:30:00 21.06.2021
Исп. ГУ МЧС по Новгородской области АРМ № 5
Янушевич А.И.
тел. 3940-0400
Использовались АИУС РСЧС, Google Earth, QGIS
Масштаб 1:5 000 000

ИНФОРМАЦИОННЫЕ МАТЕРИАЛЫ ПО ПОРЫВАМ ВЕТРА НА ТЕРРИТОРИИ НОВГОРОДСКОЙ ОБЛАСТИ (РИСК НАРУШЕНИЯ ЭЛЕКТРОСНАБЖЕНИЯ НА 21.06.2021)



0 8
 50% 822/223
 9174/13180

Солецкий район

Изори
 0/0

Черемнец
 17/11

Лубино
 17/48

Узки
 0/0

Толчино
 26/45

Невлино
 5/9

Болотско
 7/10

Теребуни
 7/8

Низы
 6/7

г. Сольцы
 33/77

Б. Заборовье
 13/12

М. Заборовье
 38/16

Каменка
 17/11

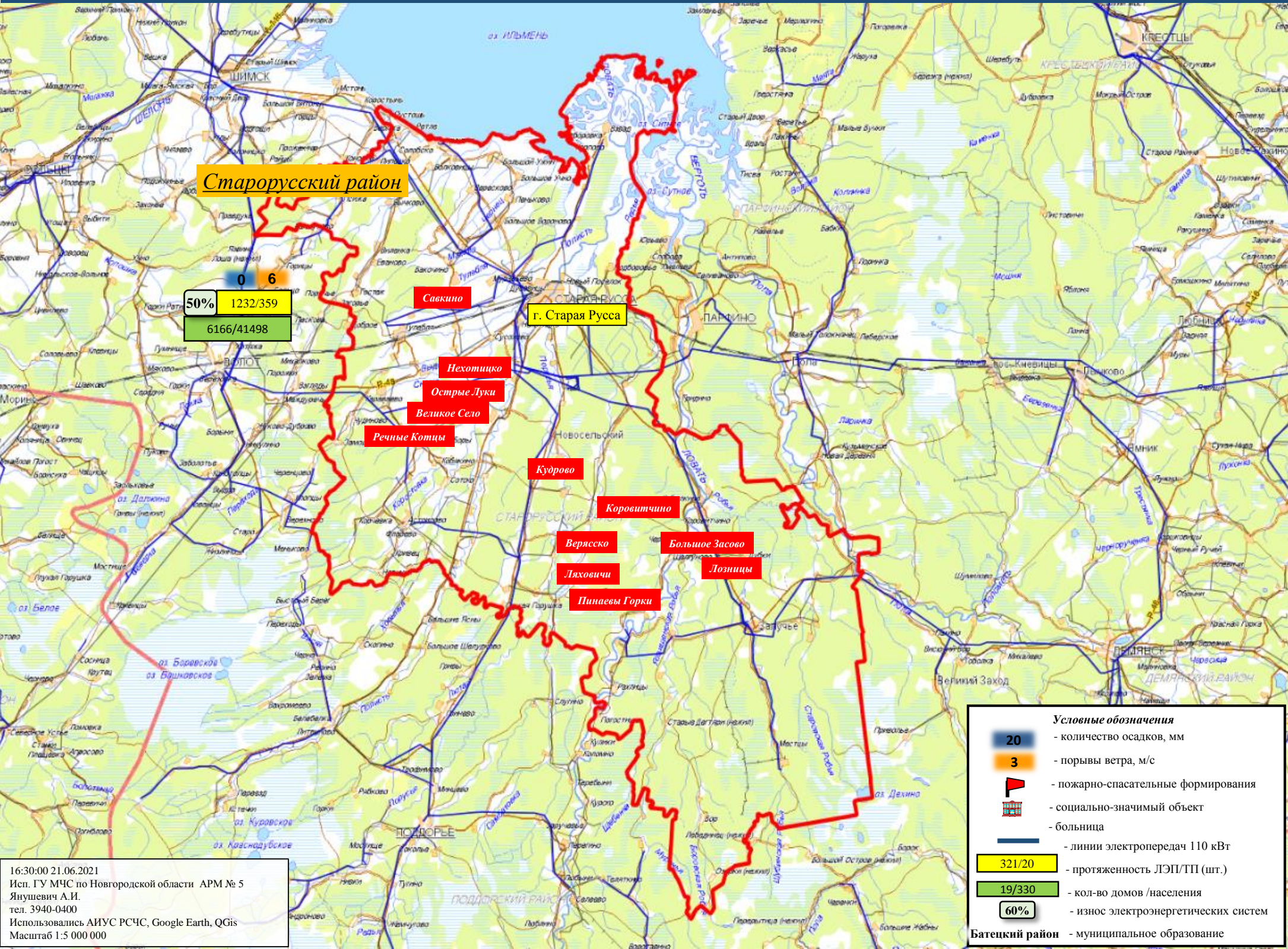
Остров
 11/12

Веретье
 6/4

- Условные обозначения**
- количество осадков, мм
 - порывы ветра, м/с
 - пожарно-спасательные формирования
 - социально-значимый объект
 - больница
 - линии электропередач 110 кВт
 - 321/20 - протяженность ЛЭП/ТП (шт.)
 - 19/330 - кол-во домов /населения
 - 60% - износ электроэнергетических систем
 - Батецкий район** - муниципальное образование

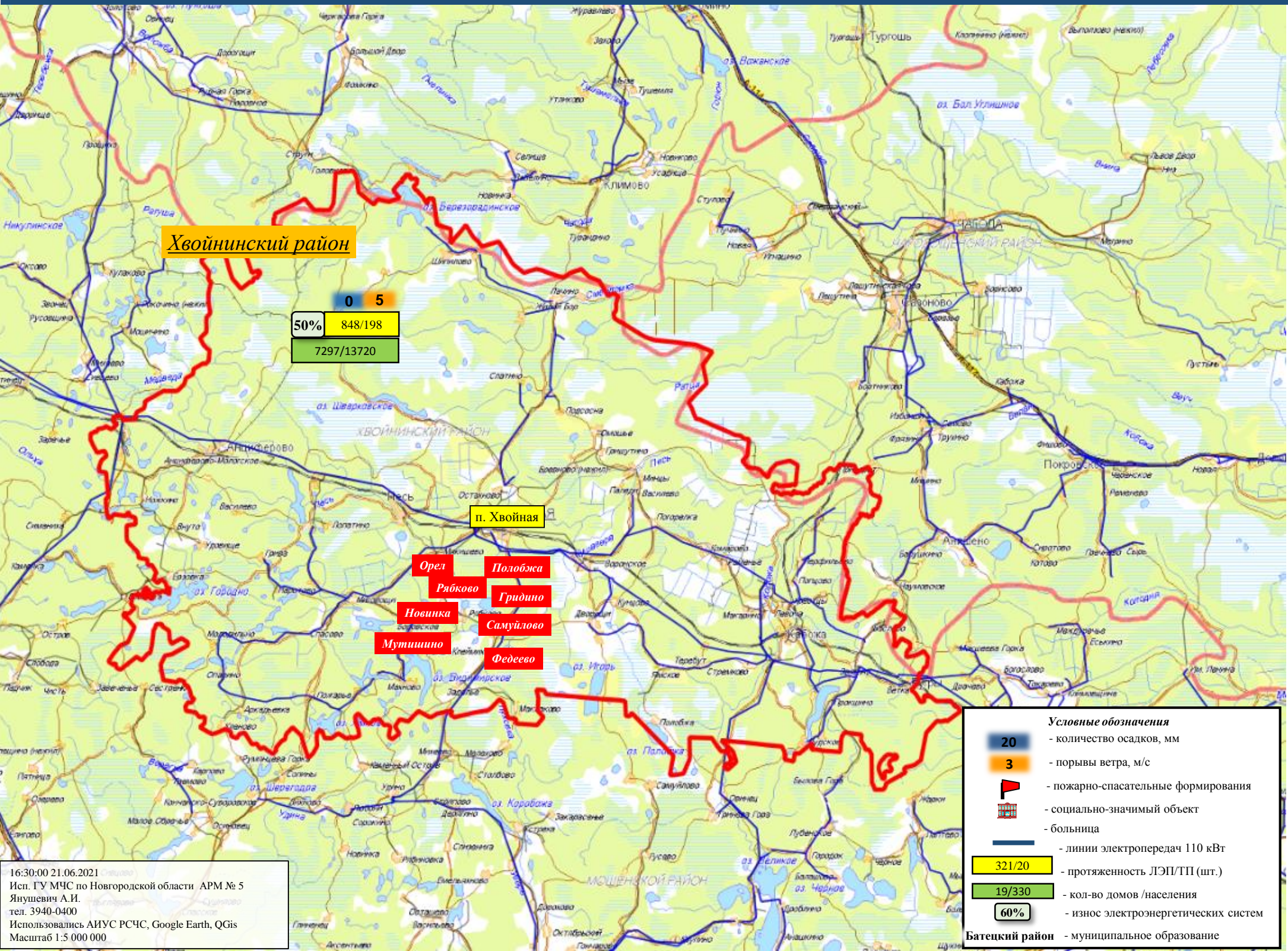
16:30:00 21.06.2021
 Исп. ГУ МЧС по Новгородской области АРМ № 5
 Янушевич А.И.
 тел. 3940-0400
 Использовались АИУС РСЧС, Google Earth, QGIS
 Масштаб 1:5 000 000

ИНФОРМАЦИОННЫЕ МАТЕРИАЛЫ ПО ПОРЫВАМ ВЕТРА НА ТЕРРИТОРИИ НОВГОРОДСКОЙ ОБЛАСТИ (РИСК НАРУШЕНИЯ ЭЛЕКТРОСНАБЖЕНИЯ НА 21.06.2021)



16:30:00 21.06.2021
Исп. ГУ МЧС по Новгородской области АРМ № 5
Янушевич А.И.
тел. 3940-0400
Использовались АИУС РСЧС, Google Earth, QGIS
Масштаб 1:5 000 000

ИНФОРМАЦИОННЫЕ МАТЕРИАЛЫ ПО ПОРЫВАМ ВЕТРА НА ТЕРРИТОРИИ НОВГОРОДСКОЙ ОБЛАСТИ (РИСК НАРУШЕНИЯ ЭЛЕКТРОСНАБЖЕНИЯ НА 21.06.2021)



Хвойнинский район

0 5
 50% 848/198
 7297/13720

п. Хвойная

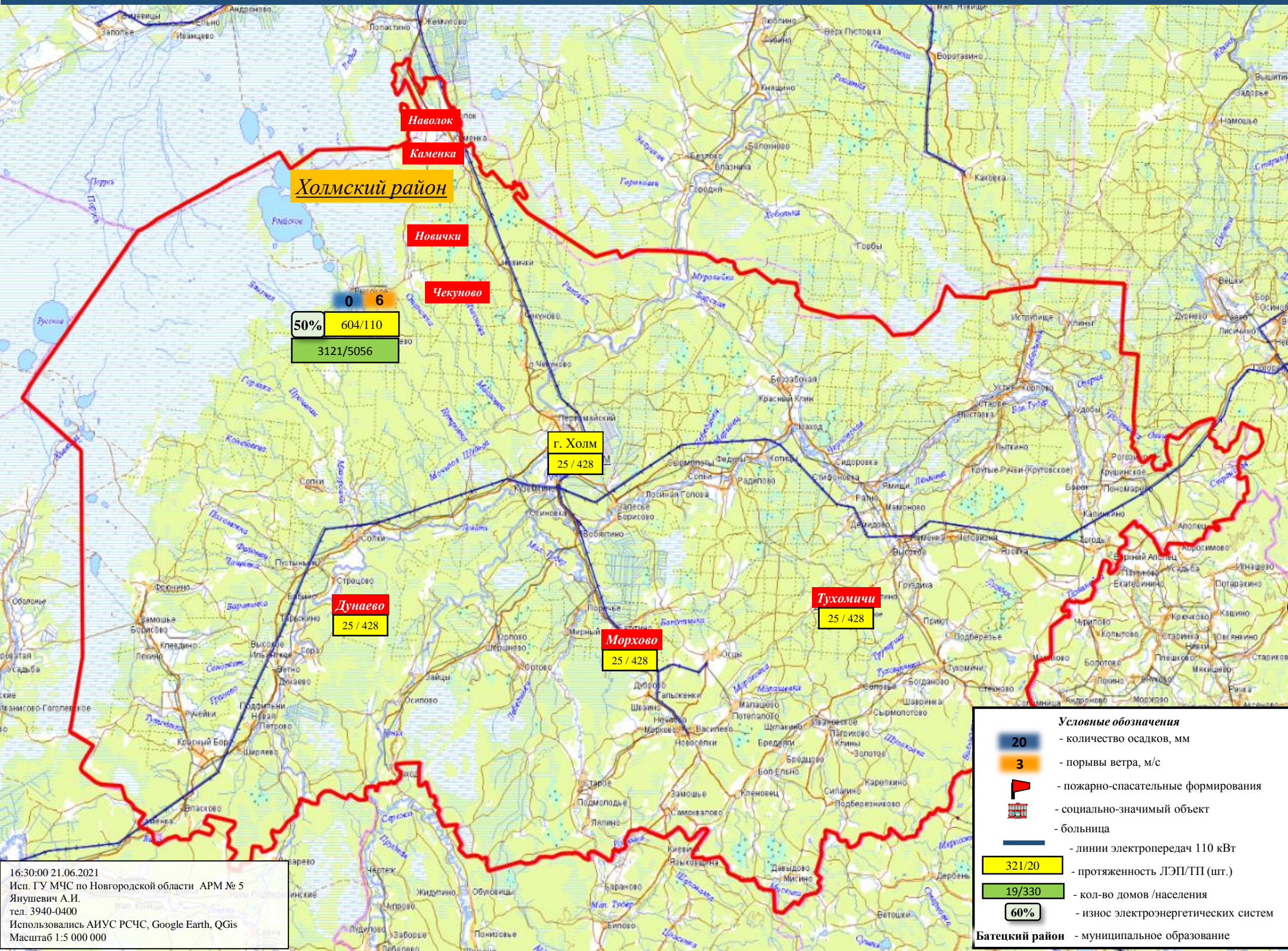
- Орел**
- Рябово**
- Новинка**
- Мутышино**
- Полобжа**
- Гридино**
- Самуёлово**
- Федеево**

Условные обозначения

- 20 - количество осадков, мм
- 3 - порывы ветра, м/с
- 🚒 - пожарно-спасательные формирования
- 🏠 - социально-значимый объект
- 🏥 - больница
- - линии электропередач 110 кВт
- 321/20 - протяженность ЛЭП/ТП (шт.)
- 19/330 - кол-во домов /населения
- 60% - износ электроэнергетических систем
- Батецкий район** - муниципальное образование

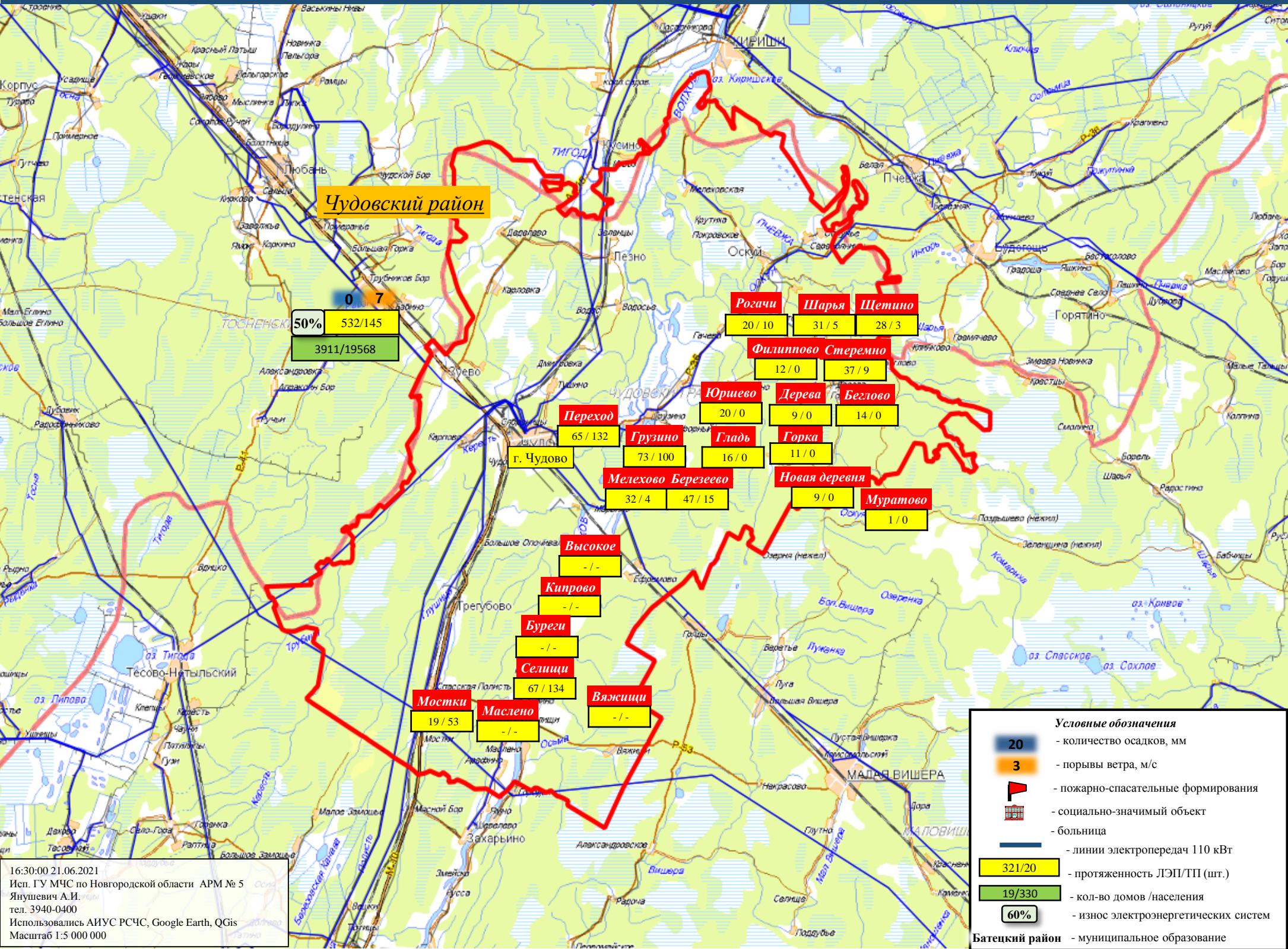
16:30:00 21.06.2021
 Исп. ГУ МЧС по Новгородской области АРМ № 5
 Янушевич А.И.
 тел. 3940-0400
 Использовались АИУС РСЧС, Google Earth, QGIS
 Масштаб 1:5 000 000

ИНФОРМАЦИОННЫЕ МАТЕРИАЛЫ ПО ПОРЫВАМ ВЕТРА НА ТЕРРИТОРИИ НОВГОРОДСКОЙ ОБЛАСТИ (РИСК НАРУШЕНИЯ ЭЛЕКТРОСНАБЖЕНИЯ НА 21.06.2021)

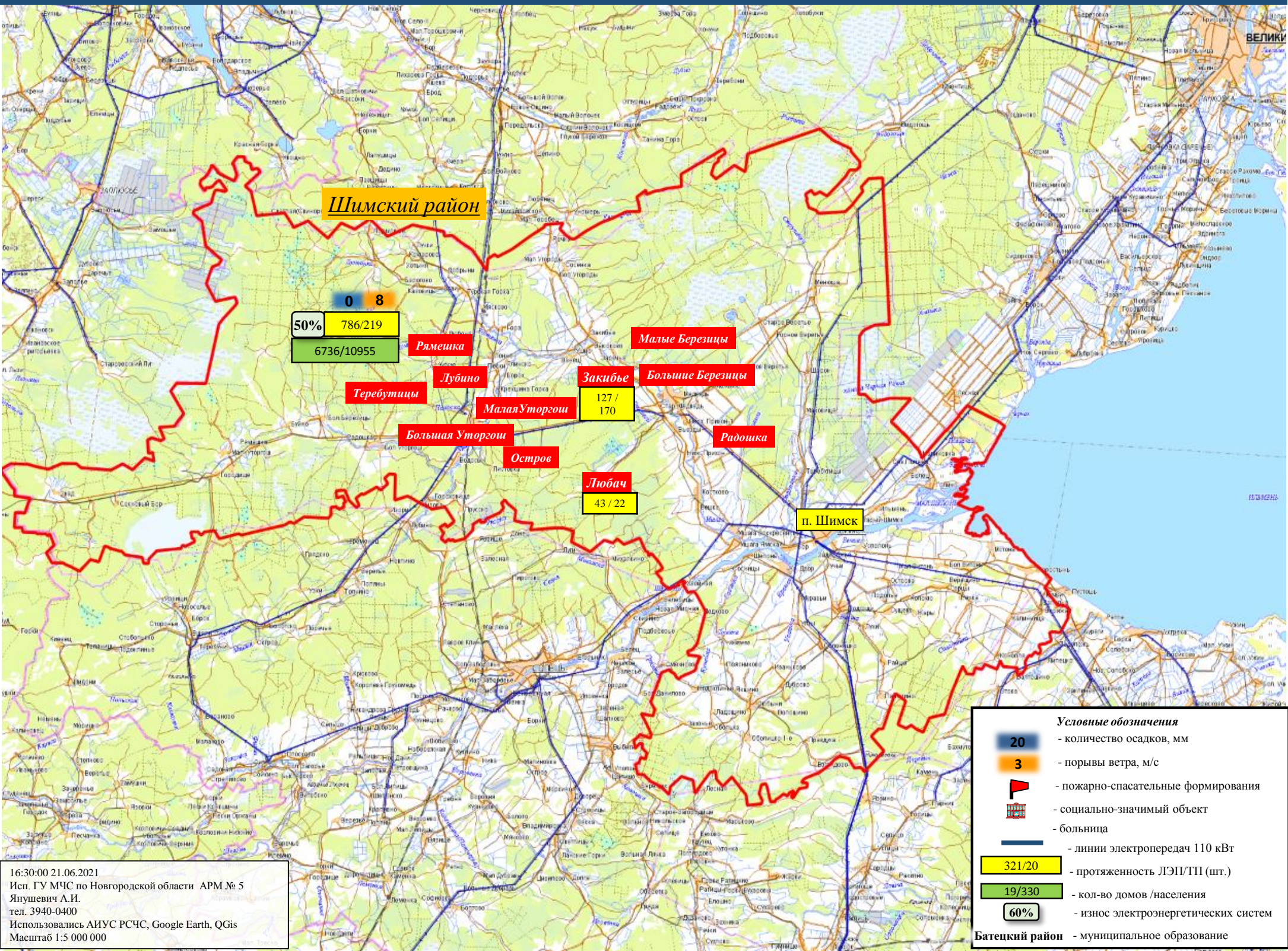


16:30:00 21.06.2021
 Исп. ГУ МЧС по Новгородской области АРМ № 5
 Янушевич А.И.
 тел. 3940-0400
 Использовались АИУС РСЧС, Google Earth, QGIS
 Масштаб 1:5 000 000

ИНФОРМАЦИОННЫЕ МАТЕРИАЛЫ ПО ПОРЫВАМ ВЕТРА НА ТЕРРИТОРИИ НОВГОРОДСКОЙ ОБЛАСТИ (РИСК НАРУШЕНИЯ ЭЛЕКТРОСНАБЖЕНИЯ НА 21.06.2021)



ИНФОРМАЦИОННЫЕ МАТЕРИАЛЫ ПО ПОРЫВАМ ВЕТРА НА ТЕРРИТОРИИ НОВГОРОДСКОЙ ОБЛАСТИ (РИСК НАРУШЕНИЯ ЭЛЕКТРОСНАБЖЕНИЯ НА 21.06.2021)



Шимский район

0 8
50% 786/219
6736/10955

Ряmeshка

Малые Березицы

Теребутицы

Лубино

Закибье

Большие Березицы

127 / 170

Большая Уторгощи

Малая Уторгощи

Радошка

Остров

Любач

43 / 22

п. Шимск

- Условные обозначения**
- количество осадков, мм
 - порывы ветра, м/с
 - пожарно-спасательные формирования
 - социально-значимый объект
 - больница
 - линии электропередач 110 кВТ
 - протяженность ЛЭП/ТП (шт.)
 - кол-во домов /населения
 - износ электроэнергетических систем
 - Батецкий район** - муниципальное образование

16:30:00 21.06.2021
Исп. ГУ МЧС по Новгородской области АРМ № 5
Янушевич А.И.
тел. 3940-0400
Использовались АИУС РСЧС, Google Earth, QGIS
Масштаб 1:5 000 000