ПРОГНОЗ ВЕТРОВОЙ НАГРУЗКИ НА ТЕРРИТОРИИ НОВГОРОДСКОЙ ОБЛАСТИ
(на 31.12.2021)

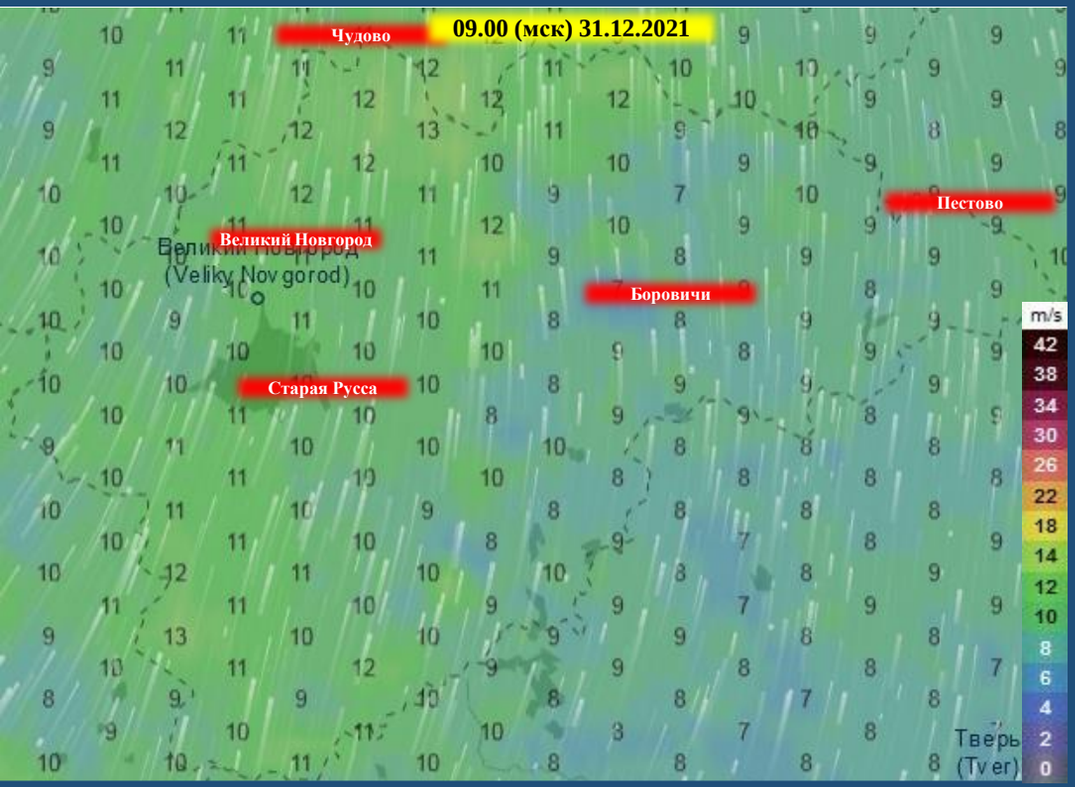

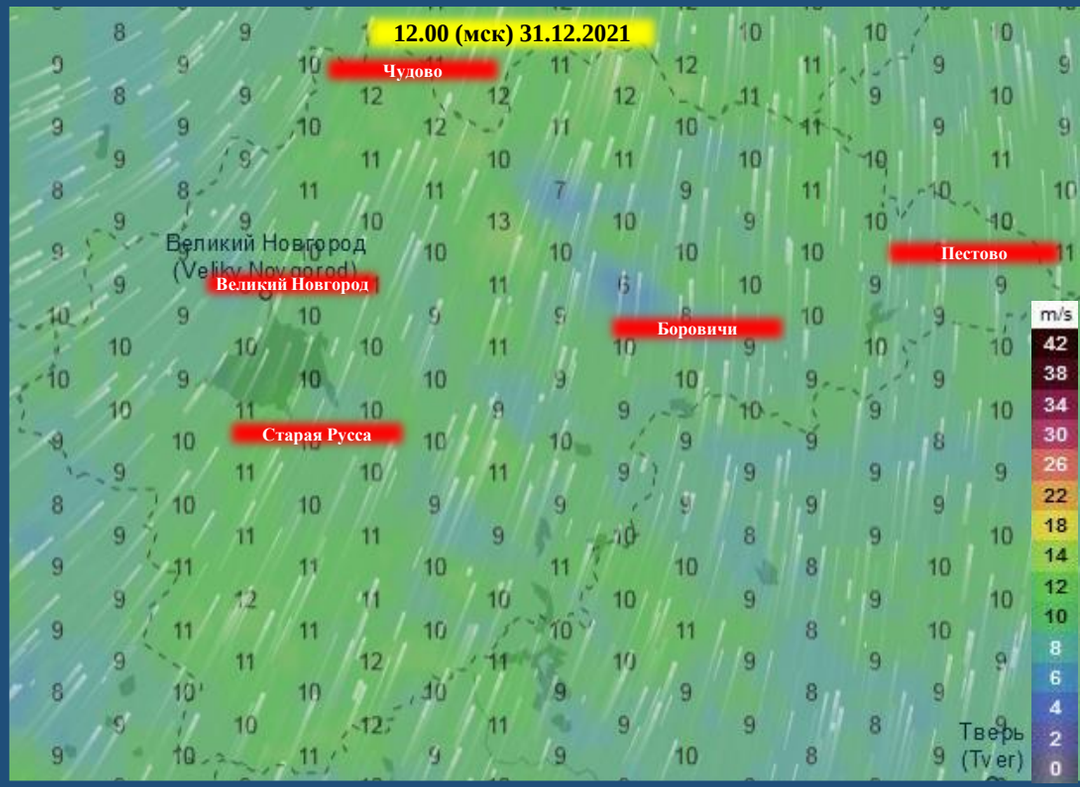

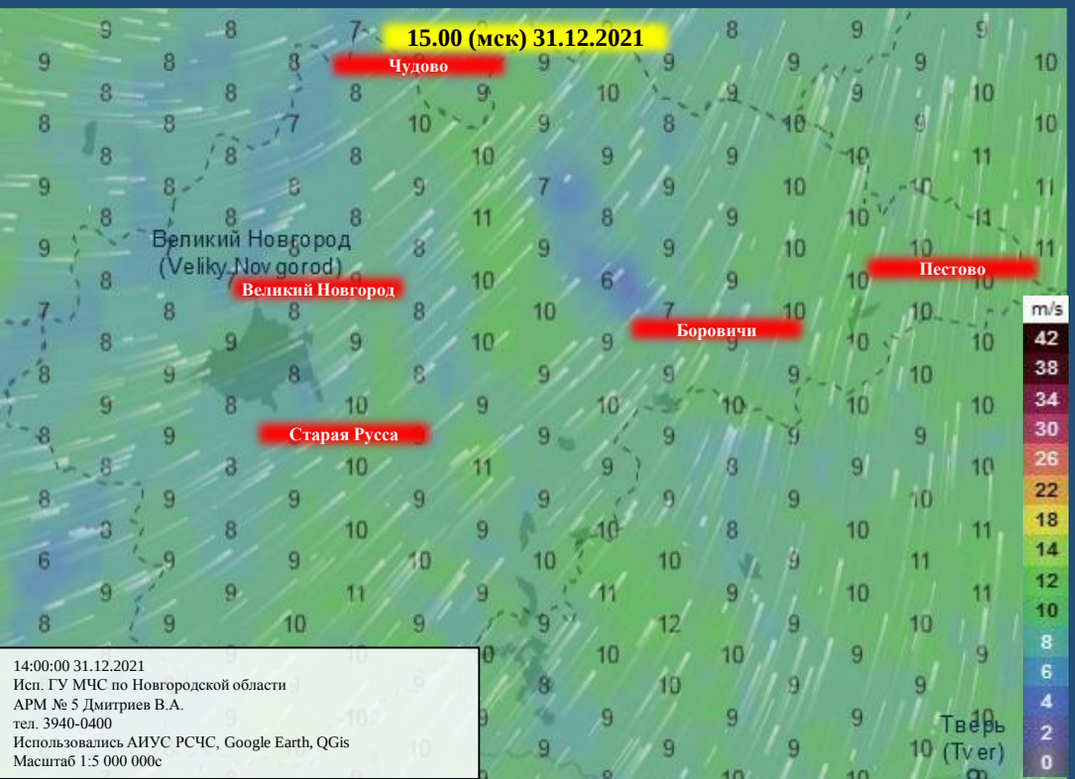

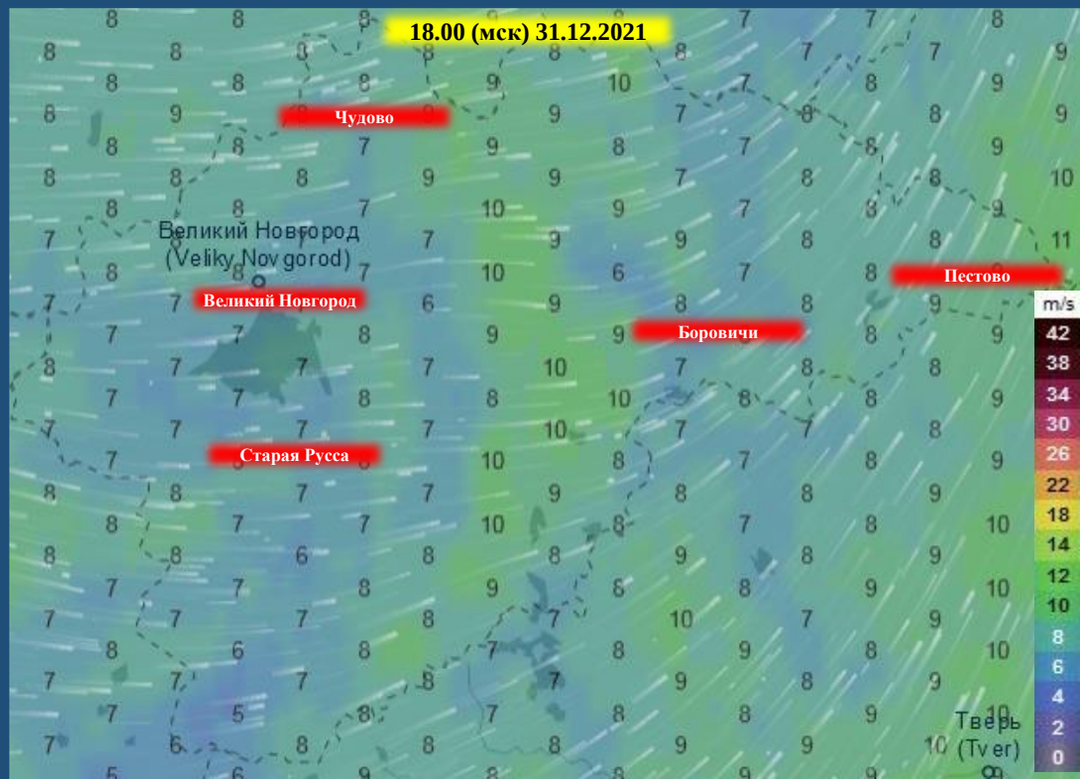

14:00:00 31.12.2021
Исп. ГУ МЧС по Новгородской области
АРМ № 5 Дмитриев В.А.
тел. 3940-0400
Использовались АИУС РСЧС, Google Earth, QGis
Масштаб 1:5 000 000с

ПРОГНОЗ ВЫПАДЕНИЯ ОСАДКОВ НА ТЕРРИТОРИИ НОВГОРОДСКОЙ ОБЛАСТИ
(на 31.12.2021)

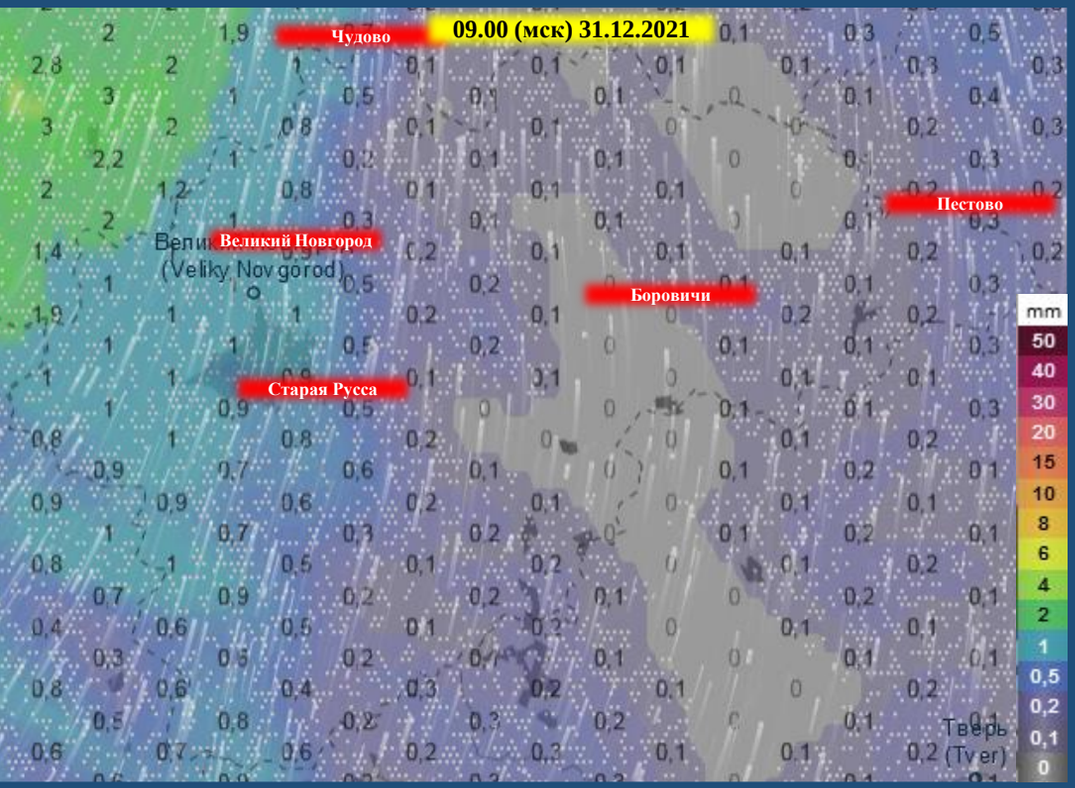

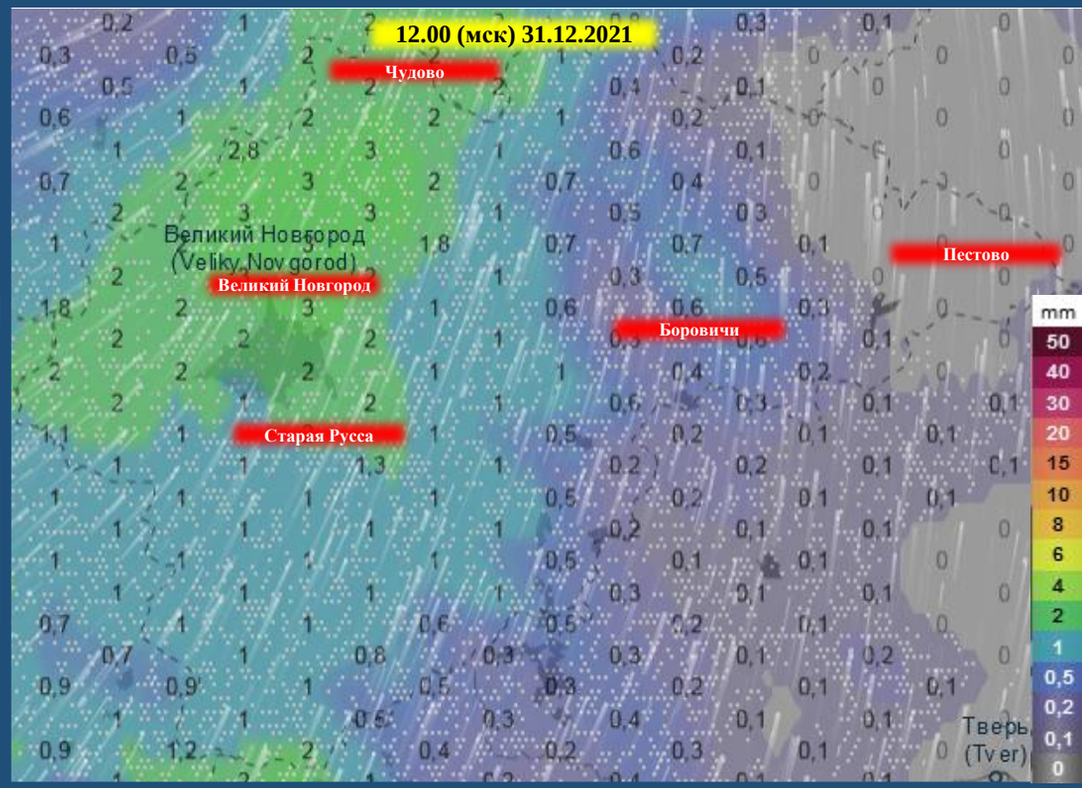

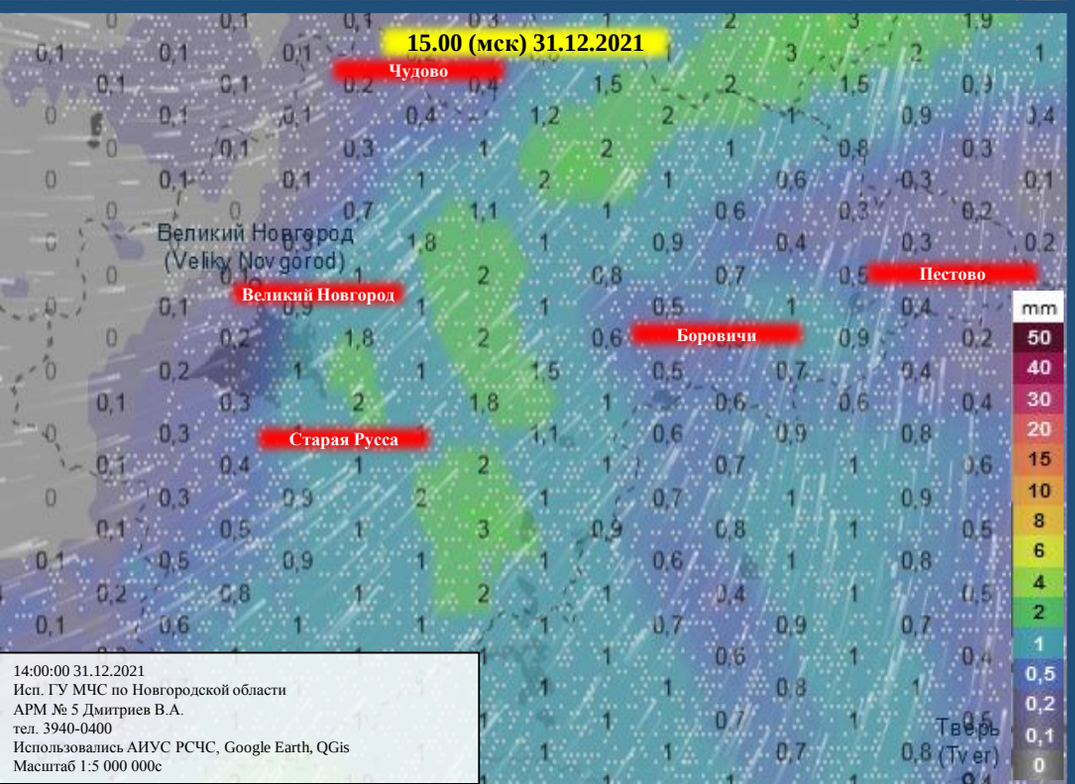

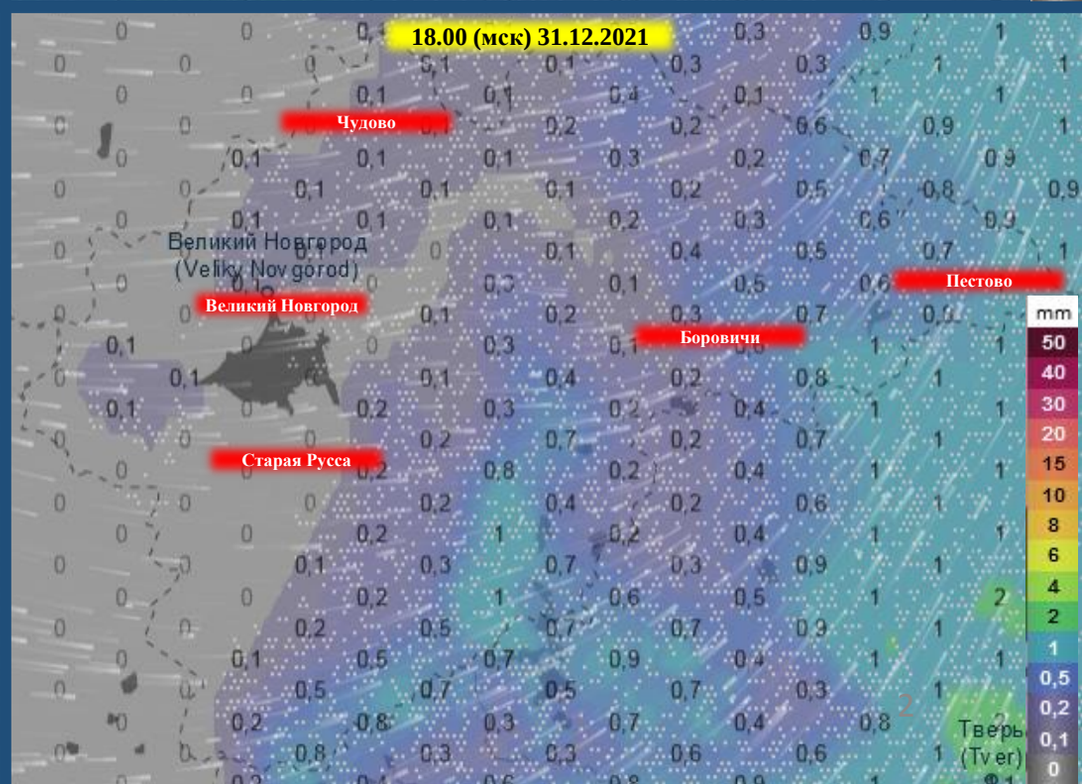

14:00:00 31.12.2021
Исп. ГУ МЧС по Новгородской области
АРМ № 5 Дмитриев В.А.
тел. 3940-0400
Использовались АИУС РСЧС, Google Earth, QGis
Масштаб 1:5 000 000с

ПРОГНОЗ ВЫПАДЕНИЯ ОСАДКОВ НА ТЕРРИТОРИИ НОВГОРОДСКОЙ ОБЛАСТИ С НАКОПЛЕНИЕМ
ЗА ПЕРИОД С 03.00 30.12.2021 ДО 23.00 31.12.2021
(на 31.12.2021)

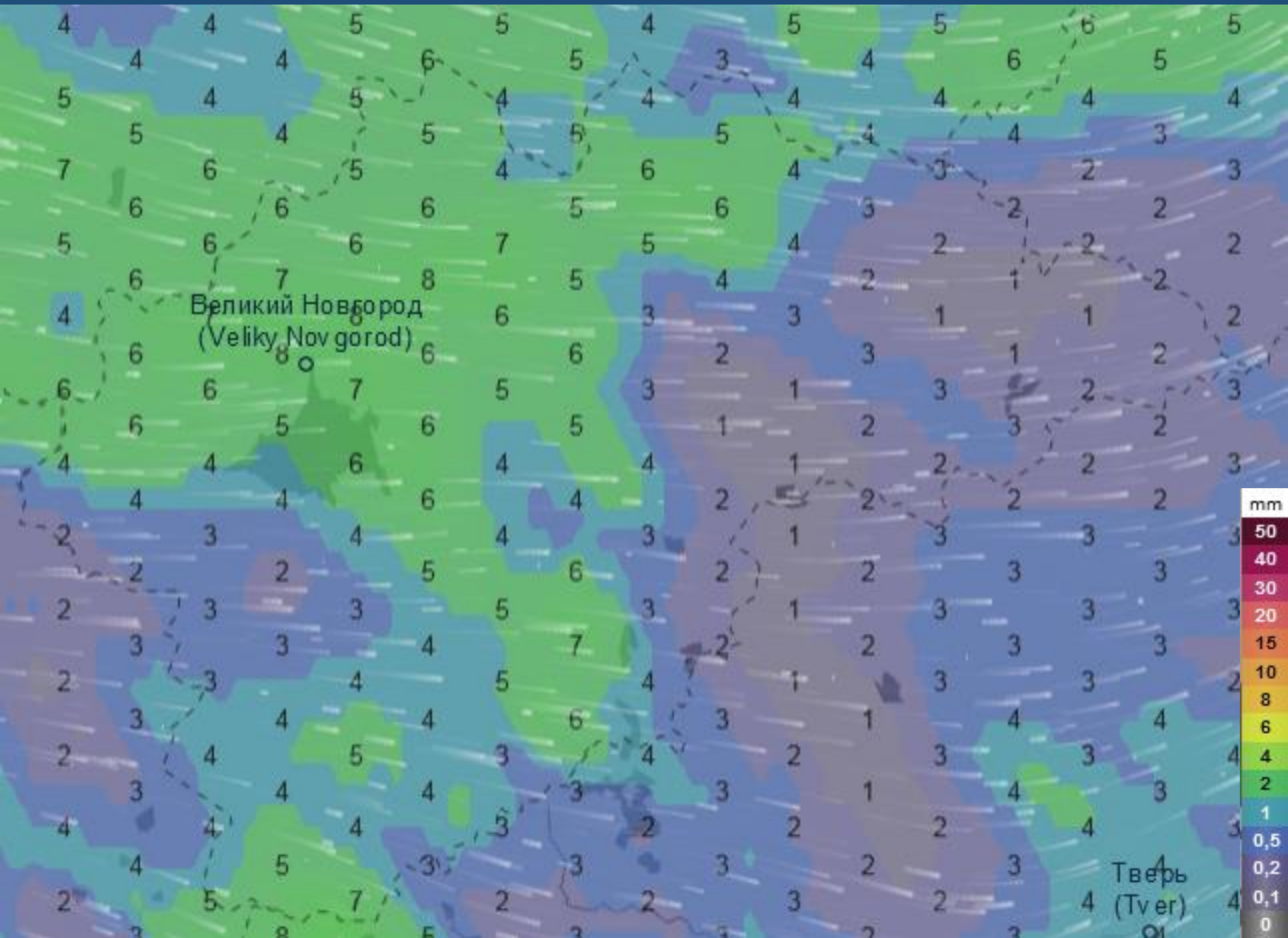

ИНФОРМАЦИОННЫЕ МАТЕРИАЛЫ СВЯЗАННЫЕ С НЕБЛАГОПРИЯТНЫМИ ЯВЛЕНИЯМИ ПОГОДЫ НА ТЕРРИТОРИИ НОВГОРОДСКОЙ ОБЛАСТИ

на 31.12.2021

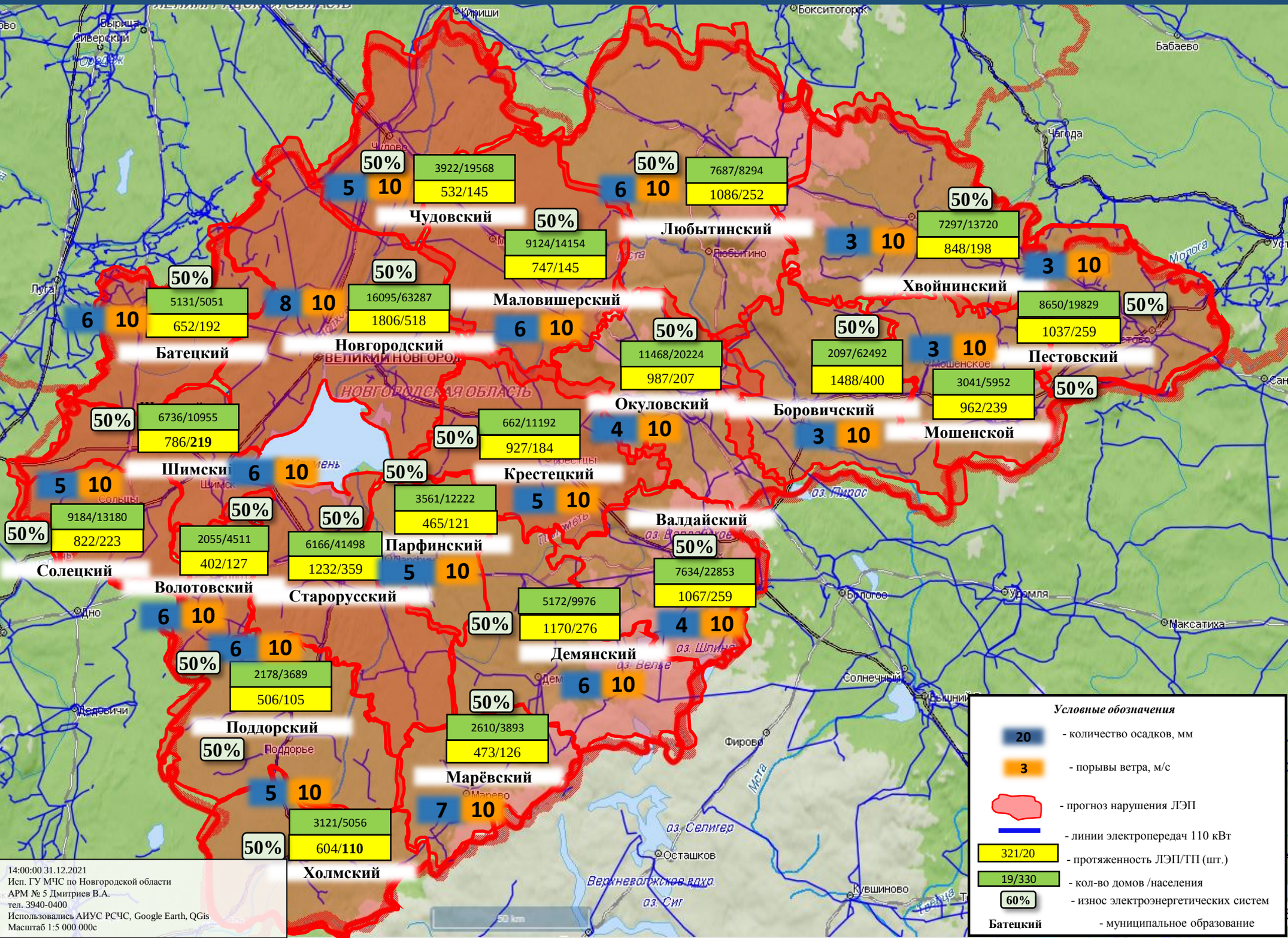

ИНФОРМАЦИОННЫЕ МАТЕРИАЛЫ ПО РИСКУ НАРУШЕНИЯ ТРАНСПОРТНОГО СООБЩЕНИЯ, СВЯЗАННЫХ С НЕБЛАГОПРИЯТНЫМИ ЯВЛЕНИЯМИ ПОГОДЫ НА ФАД М-10 В НОВГОРОДСКОЙ ОБЛАСТИ (на 31.12.2021)

Прогноз метеоявлений



Трехмерная модель участка

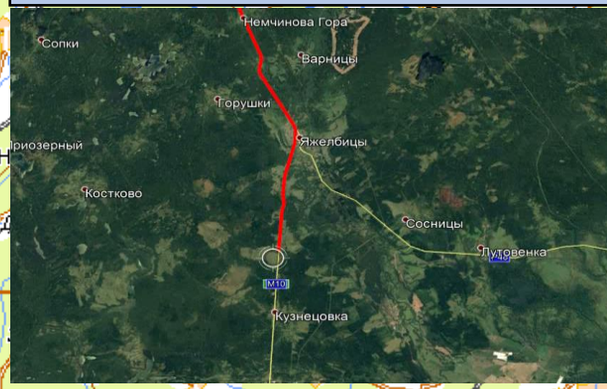

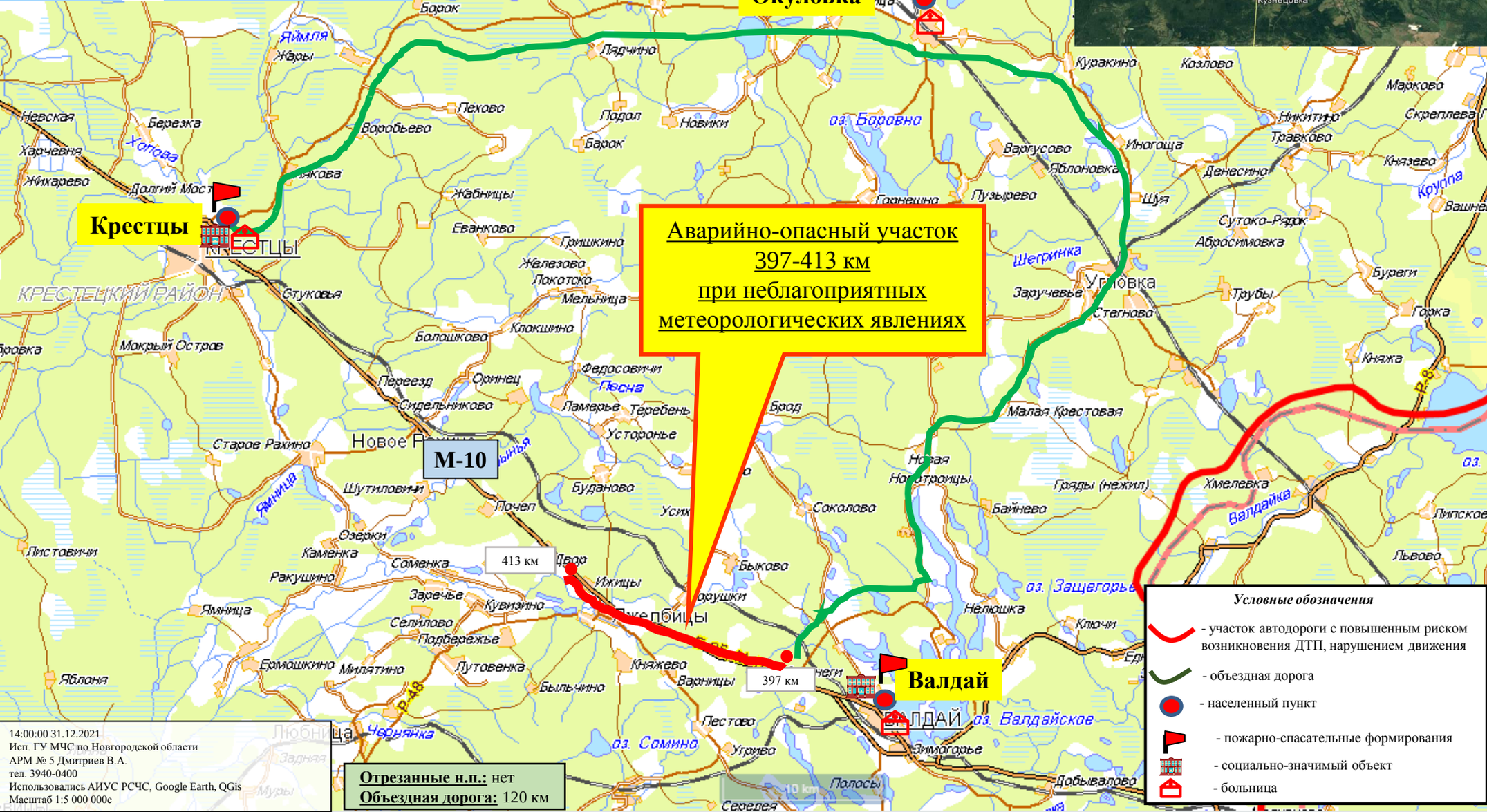

14:00:00 31.12.2021
Исп. ГУ МЧС по Новгородской области
АРМ № 5 Дмитриев В.А.
тел. 3940-0400
Использовались АИУС РСЧС, Google Earth, QGis
Масштаб 1:5 000 000с

Отрезанные н.п.: нет
Объездная дорога: 120 км

ИНФОРМАЦИОННЫЕ МАТЕРИАЛЫ ПО РИСКУ НАРУШЕНИЯ ТРАНСПОРТНОГО СООБЩЕНИЯ, СВЯЗАННЫХ С НЕБЛАГОПРИЯТНЫМИ ЯВЛЕНИЯМИ ПОГОДЫ НА ФАД М-10 В НОВГОРОДСКОЙ ОБЛАСТИ (на 31.12.2021)

Прогноз метеоявлений

	Чт 30 дек	Пт 31	Сб 1 янв	Вс 2	Пн 3	Вт 4	Ср 5	Чт 6	Пт 7	Сб 8
	−7 / −11	+2 / −6	+1 / −4	−6 / −14	−4 / −11	+2 / −3	+1 / −6	−6 / −7	0 / −8	+1 / −3
Максимальная скорость ветра, м/с	9	10	15	11	11	14	18	16	11	11
Осадки, мм	0,5	5,1	5	0	3,4	1,4	19	1	0,6	2,4

Трехмерная модель участка

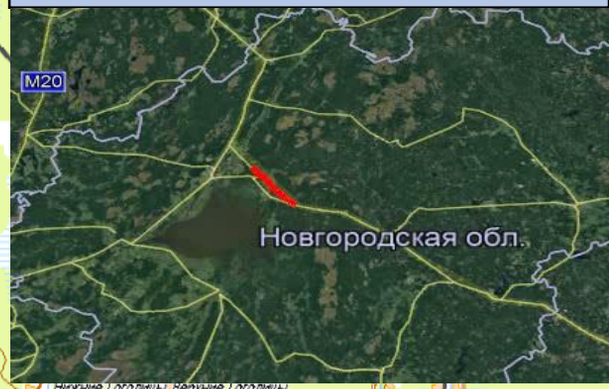

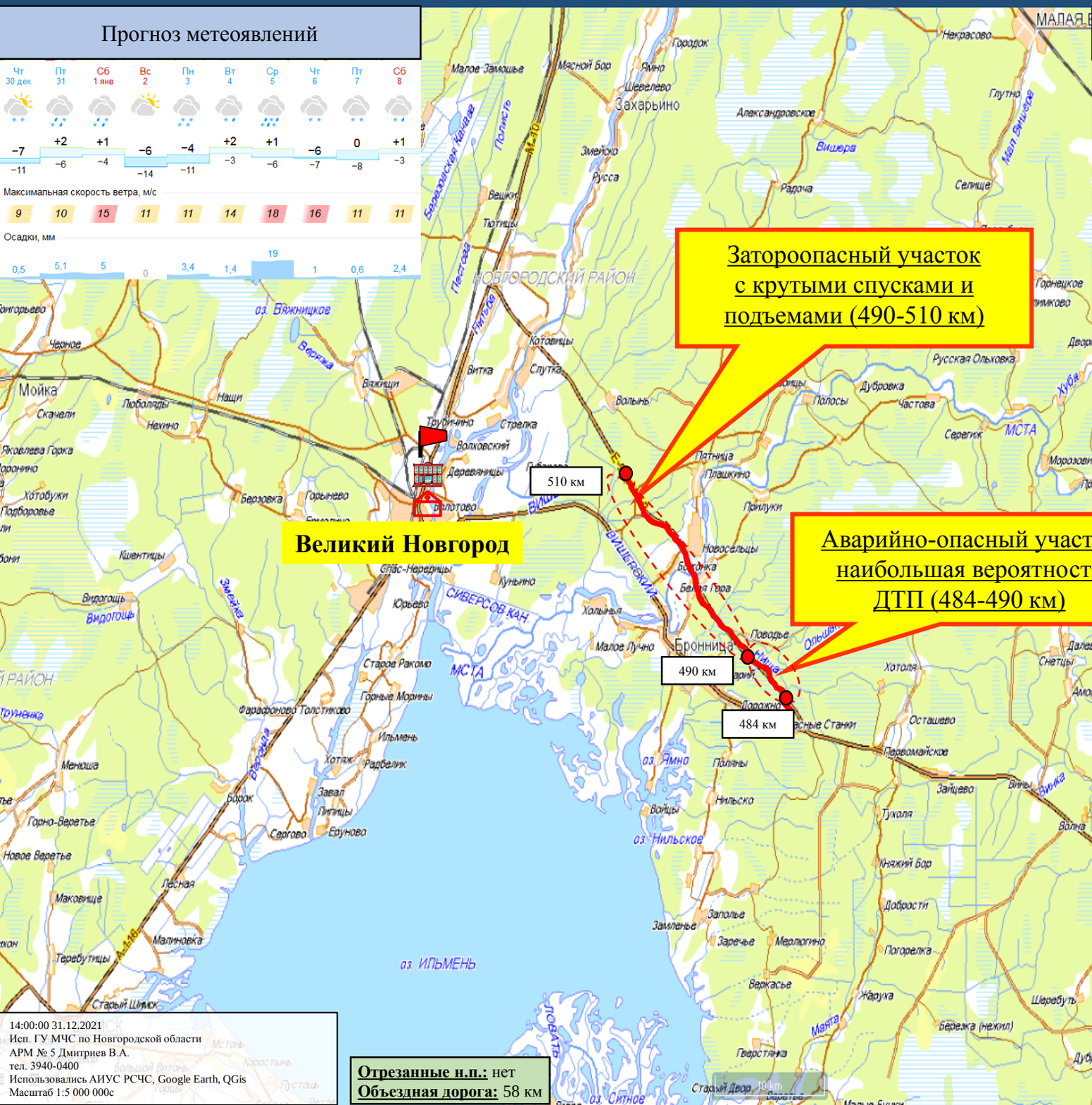

14:00:00 31.12.2021
Исп. ГУ МЧС по Новгородской области
АРМ № 5 Дмитриев В.А.
тел. 3940-0400
Использовались АИУС РСЧС, Google Earth, QGis
Масштаб 1:5 000 000с

Отрезанные н.п.: нет
Объездная дорога: 58 км

ИНФОРМАЦИОННЫЕ МАТЕРИАЛЫ ПО РИСКУ НАРУШЕНИЯ ТРАНСПОРТНОГО СООБЩЕНИЯ, СВЯЗАННЫХ С НЕБЛАГОПРИЯТНЫМИ ЯВЛЕНИЯМИ ПОГОДЫ НА ФАД М-10 В НОВГОРОДСКОЙ ОБЛАСТИ (на 31.12.2021)

Прогноз метеоявлений



Трехмерная модель участка

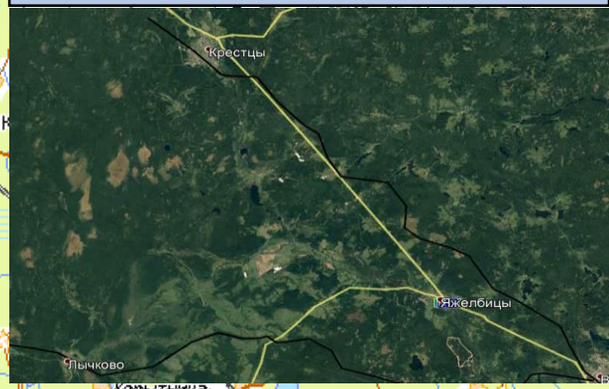

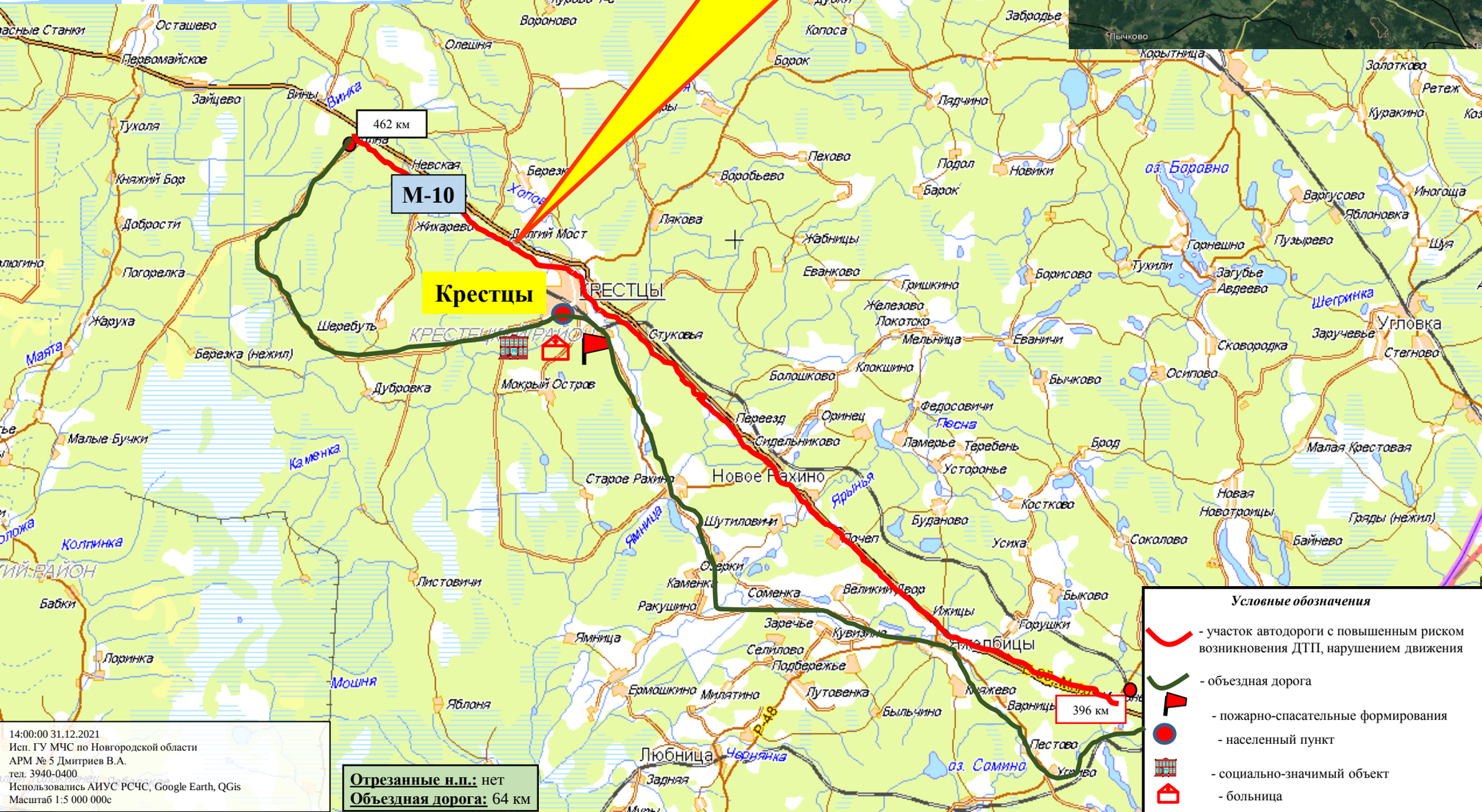

14:00:00 31.12.2021
Исп. ГУ МЧС по Новгородской области
АРМ № 5 Дмитриев В.А.
тел. 3940-0400
Использовались АИУС РСЧС, Google Earth, QGis
Масштаб 1:5 000 000с

Отрезанные н.п.: нет
Объездная дорога: 64 км

ИНФОРМАЦИОННЫЕ МАТЕРИАЛЫ ПО РИСКУ НАРУШЕНИЯ ТРАНСПОРТНОГО СООБЩЕНИЯ, СВЯЗАННЫХ С НЕБЛАГОПРИЯТНЫМИ ЯВЛЕНИЯМИ ПОГОДЫ НА ФАД М-10 В НОВГОРОДСКОЙ ОБЛАСТИ (на 31.12.2021)

Прогноз метеоявлений



Трехмерная модель участка

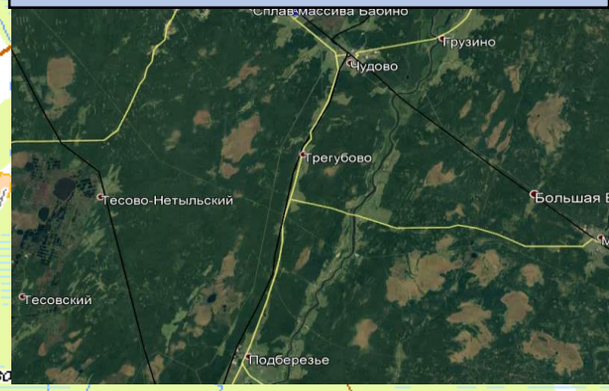

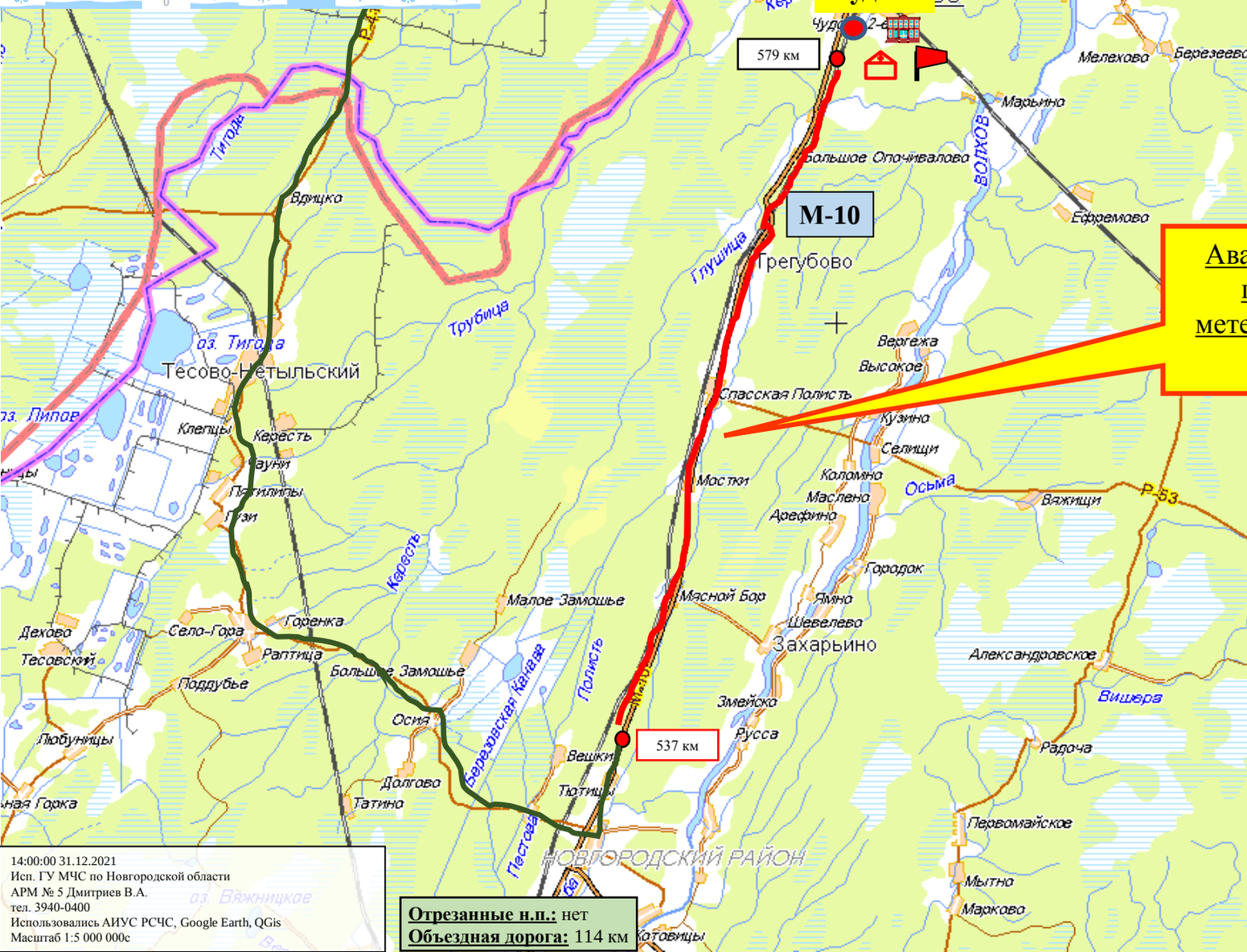

Условные обозначения

- участок автодороги с повышенным риском возникновения ДТП, нарушением движения
- объездная дорога
- населенный пункт
- пожарно-спасательные формирования
- социально-значимый объект
- больница

14:00:00 31.12.2021
Исп. ГУ МЧС по Новгородской области
АРМ № 5 Дмитриев В.А.
тел. 3940-0400
Использовались АИУС РСЧС, Google Earth, QGis
Масштаб 1:5 000 000с

Отрезанные н.п.: нет
Объездная дорога: 114 км

ИНФОРМАЦИОННЫЕ МАТЕРИАЛЫ ПО РИСКУ НАРУШЕНИЯ ТРАНСПОРТНОГО СООБЩЕНИЯ, СВЯЗАННЫХ С НЕБЛАГОПРИЯТНЫМИ ЯВЛЕНИЯМИ ПОГОДЫ НА ФАД М-10 В НОВГОРОДСКОЙ ОБЛАСТИ (на 31.12.2021)

Прогноз метеоявлений



Трехмерная модель участка

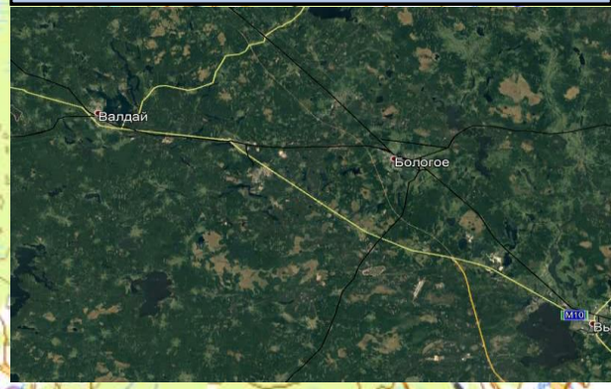

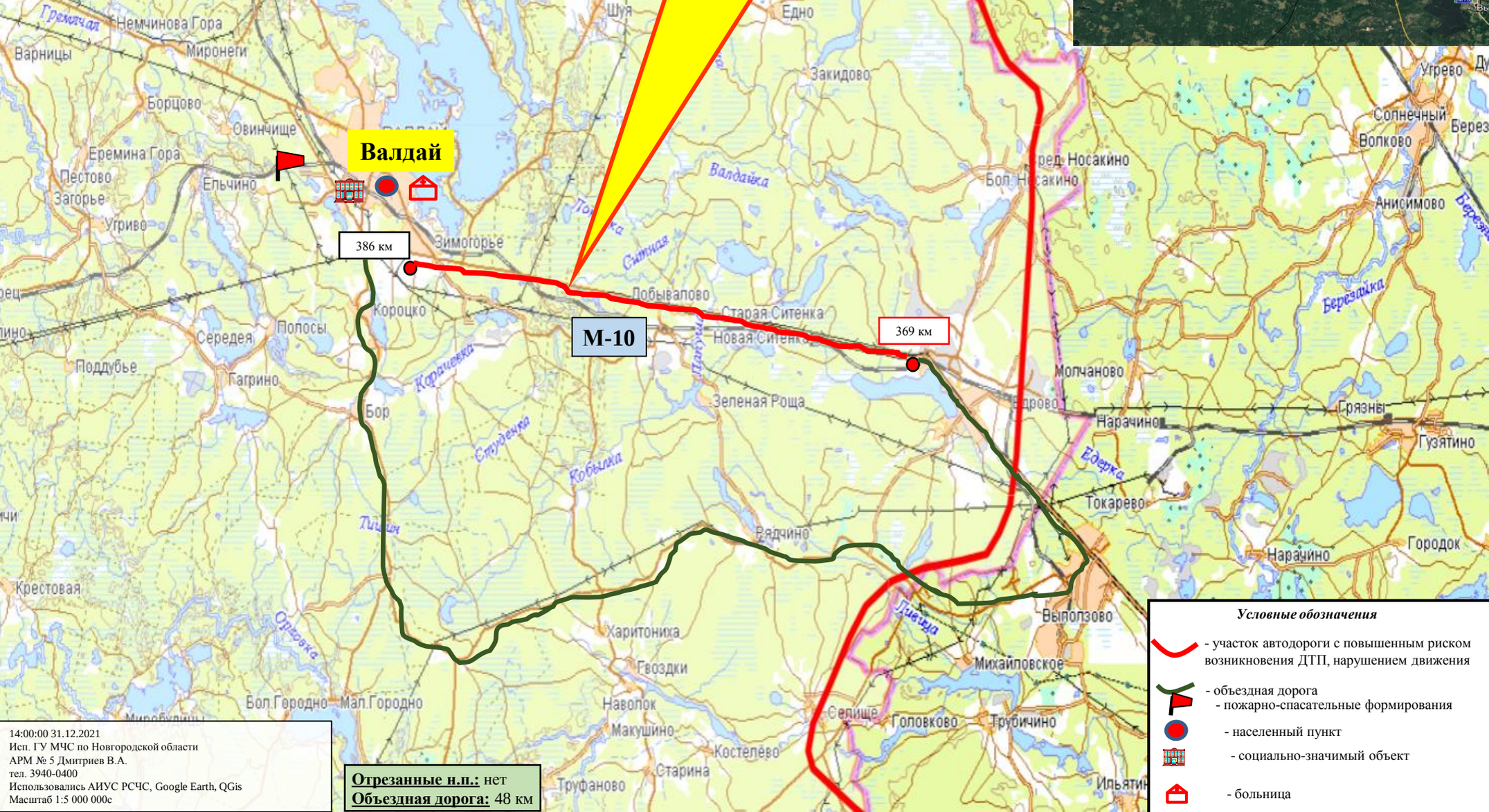

Условные обозначения

- участок автодороги с повышенным риском возникновения ДТП, нарушением движения
- объездная дорога
- пожарно-спасательные формирования
- населенный пункт
- социально-значимый объект
- больница

14:00:00 31.12.2021
Исп. ГУ МЧС по Новгородской области
АРМ № 5 Дмитриев В.А.
тел. 3940-0400
Использовались АИУС РСЧС, Google Earth, QGis
Масштаб 1:5 000 000с

Отрезанные н.п.: нет
Объездная дорога: 48 км

ИНФОРМАЦИОННЫЕ МАТЕРИАЛЫ ПО РИСКУ НАРУШЕНИЯ ТРАНСПОРТНОГО СООБЩЕНИЯ, СВЯЗАННЫХ С НЕБЛАГОПРИЯТНЫМИ ЯВЛЕНИЯМИ ПОГОДЫ НА Р-56 В НОВГОРОДСКОЙ ОБЛАСТИ (на 31.12.2021)

Прогноз метеоявлений

Трехмерная модель участка

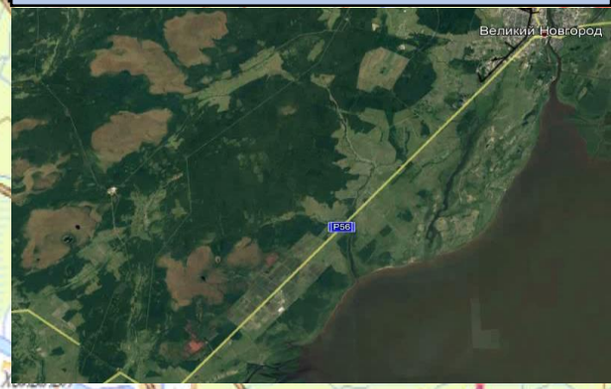

14:00:00 31.12.2021
Исп. ГУ МЧС по Новгородской области
АРМ № 5 Дмитриев В.А.
тел. 3940-0400
Использовались АИУС РСЧС, Google Earth, QGis
Масштаб 1:5 000 000с

Отрезанные н.п.: нет
Объездная дорога: 73км

ИНФОРМАЦИОННЫЕ МАТЕРИАЛЫ ПО РИСКУ НАРУШЕНИЯ ЭЛЕКТРОСНАБЖЕНИЯ, В БАТЕЦКОМ РАЙОНЕ НОВГОРОДСКОЙ ОБЛАСТИ (на 31.12.2021)

Прогноз метеоявлений

	Чт 30 дек	Пт 31	Сб 1 янв	Вс 2	Пн 3	Вт 4	Ср 5	Чт 6	Пт 7	Сб 8
	−7 / −11	+2 / −6	+1 / −4	−6 / −14	−4 / −11	+2 / −3	+1 / −6	−6 / −7	0 / −8	+1 / −3
Максимальная скорость ветра, м/с	9	10	15	11	11	14	18	16	11	11
Осадки, мм	0,5	5,1	5	0	3,4	1,4	19	1	0,6	2,4

Трехмерная модель участка

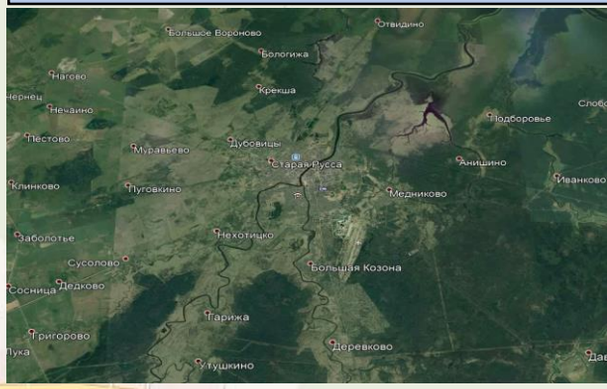

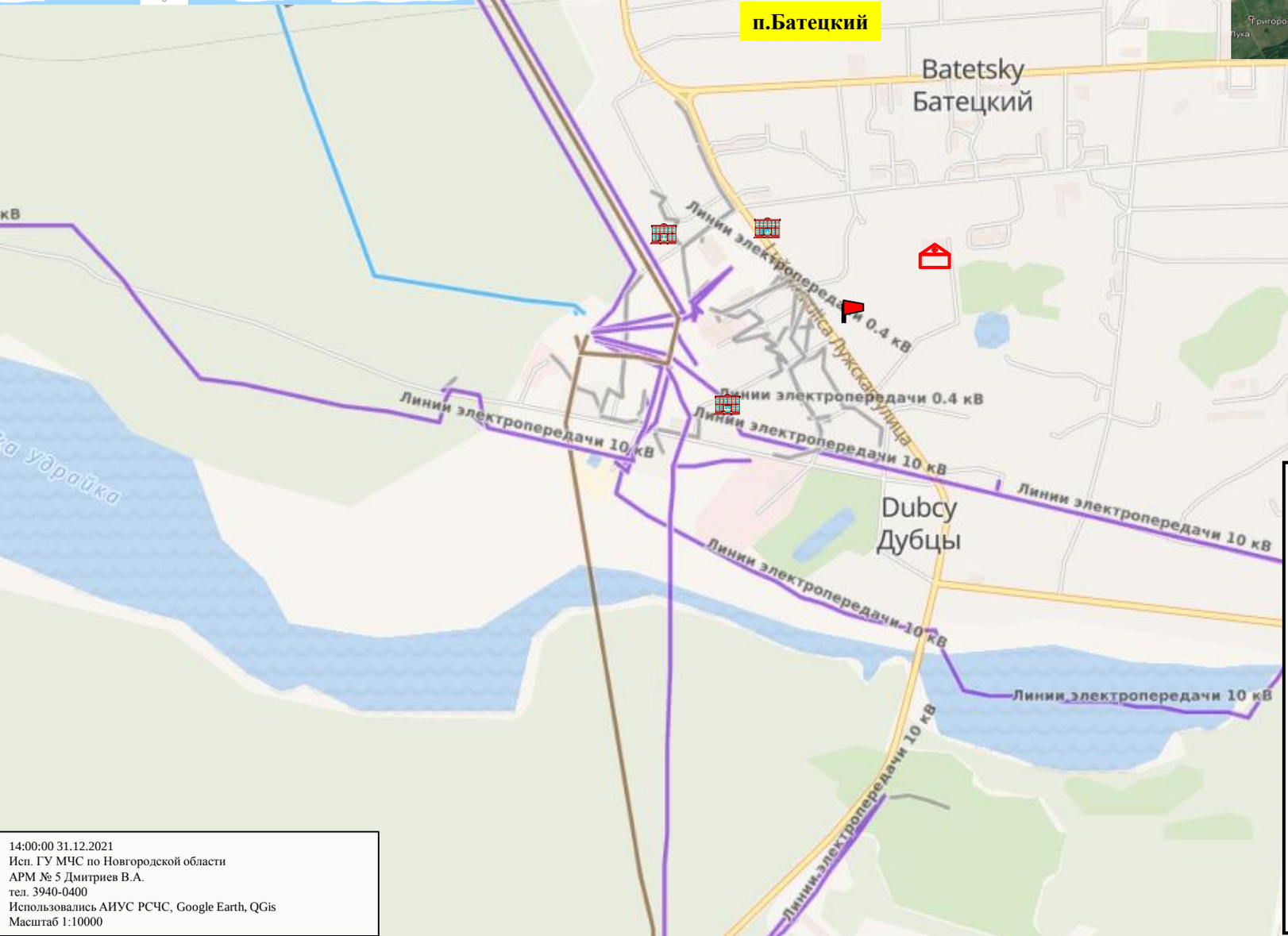

Условные обозначения

- **п. Батецкий** - районный центр
- ***Раджа*** - н. п. подверженный риску обрыва ЛЭП
- **20** - количество осадков, мм
- **3** - порывы ветра, м/с
- пожарно-спасательные формирования
- социально-значимый объект
- ЛЭП 110 кВ
- ЛЭП 35 кВ
- ЛЭП 10 кВ
- ЛЭП 0,4 кВ
- **321/20** - протяженность ЛЭП/ТП (шт.)
- **19/330** - кол-во домов /населения
- **60%** - процент износа ЛЭП

14:00:00 31.12.2021
Исп. ГУ МЧС по Новгородской области
АРМ № 5 Дмитриев В.А.
тел. 3940-0400
Использовались АИУС РСЧС, Google Earth, QGis
Масштаб 1:10000

ИНФОРМАЦИОННЫЕ МАТЕРИАЛЫ ПО РИСКУ НАРУШЕНИЯ ЭЛЕКТРОСНАБЖЕНИЯ, В БОРОВИЧСКОМ РАЙОНЕ НОВГОРОДСКОЙ ОБЛАСТИ (на 31.12.2021)

Прогноз метеоявлений

	Чт 30 дек	Пт 31	Сб 1 янв	Вс 2	Пн 3	Вт 4	Ср 5	Чт 6	Пт 7	Сб 8
	−7	+2	+1	−6	−4	+2	+1	−6	0	+1
	−11	−6	−4	−14	−11	−3	−6	−7	−8	−3
Максимальная скорость ветра, м/с	9	10	15	11	11	14	18	16	11	11
Осадки, мм	0,5	5,1	5	0	3,4	1,4	19	1	0,6	2,4

Трехмерная модель участка

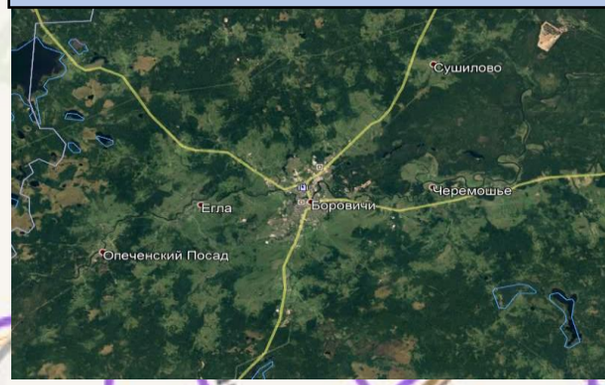

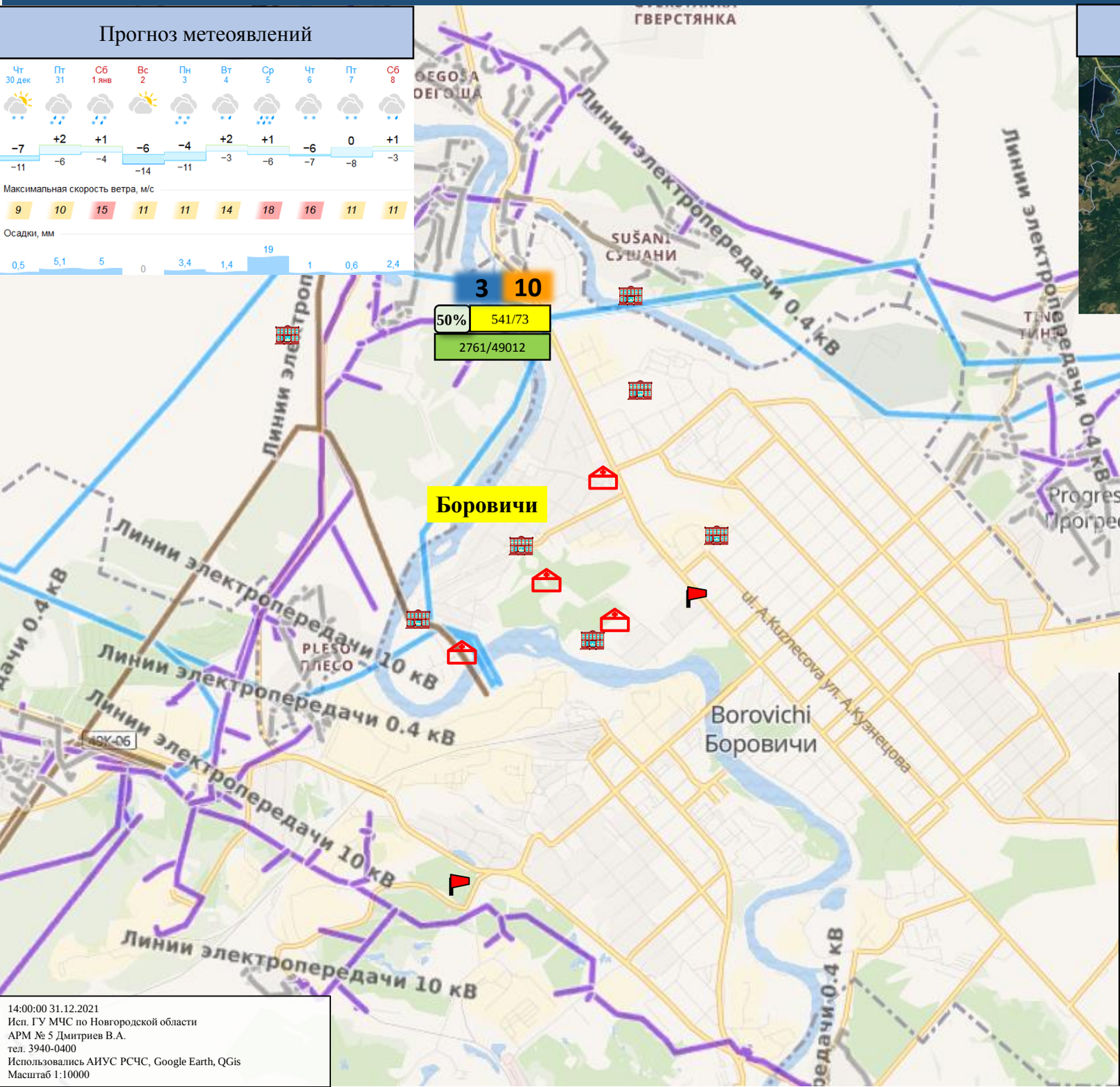

Условные обозначения

- п. Батецкий — районный центр
- *Раджа* — н. п. подверженный риску обрыва ЛЭП
- 20 — количество осадков, мм
- 3 — порывы ветра, м/с
- пожарно-спасательные формирования
- социально-значимый объект
- ЛЭП 110 кВ
- ЛЭП 35 кВ
- ЛЭП 10 кВ
- ЛЭП 0,4 кВ
- 321/20 — протяженность ЛЭП/ТП (шт.)
- 19/330 — кол-во домов /населения
- 60% — процент износа ЛЭП

14:00:00 31.12.2021
Исп. ГУ МЧС по Новгородской области
АРМ № 5 Дмитриев В.А.
тел. 3940-0400
Использовались АИУС РСЧС, Google Earth, QGis
Масштаб 1:10000

ИНФОРМАЦИОННЫЕ МАТЕРИАЛЫ ПО РИСКУ НАРУШЕНИЯ ЭЛЕКТРОСНАБЖЕНИЯ, В ВАЛДАЙСКОМ РАЙОНЕ НОВГОРОДСКОЙ ОБЛАСТИ (на 31.12.2021)

Прогноз метеоявлений

	Чт 30 дек	Пт 31	Сб 1 янв	Вс 2	Пн 3	Вт 4	Ср 5	Чт 6	Пт 7	Сб 8
	−7	+2	+1	−6	−4	+2	+1	−6	0	+1
	−11	−6	−4	−14	−11	−3	−6	−7	−8	−3
Максимальная скорость ветра, м/с	9	10	15	11	11	14	18	16	11	11
Осадки, мм	0,5	5,1	5	0	3,4	1,4	19	1	0,6	2,4

Трехмерная модель участка

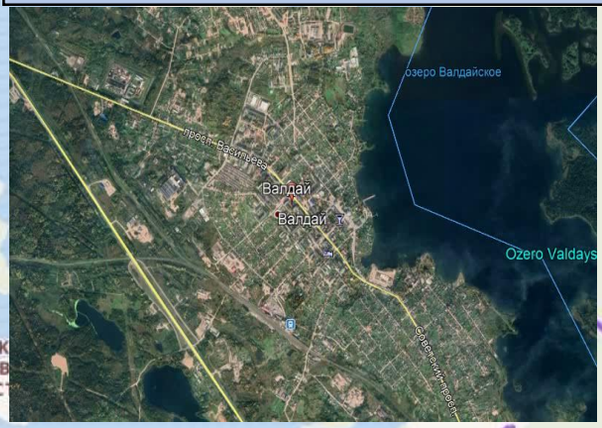

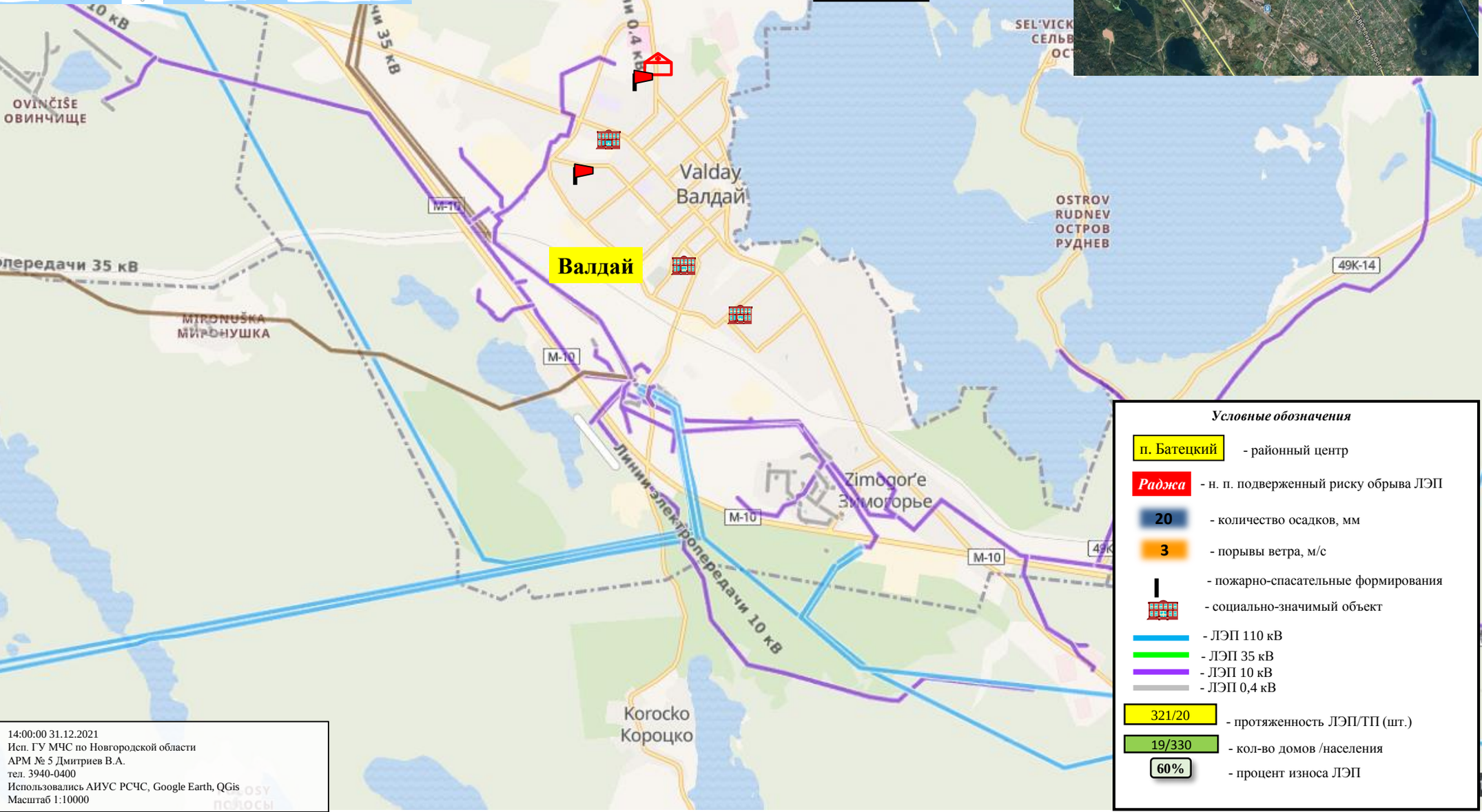

14:00:00 31.12.2021
Исп. ГУ МЧС по Новгородской области
АРМ № 5 Дмитриев В.А.
тел. 3940-0400
Использовались АИУС РСЧС, Google Earth, QGis
Масштаб 1:10000

Условные обозначения

- п. Батецкий — районный центр
- *Раджа* — н. п. подверженный риску обрыва ЛЭП
- 20 — количество осадков, мм
- 3 — порывы ветра, м/с
- пожарно-спасательные формирования
- социально-значимый объект
- ЛЭП 110 кВ
- ЛЭП 35 кВ
- ЛЭП 10 кВ
- ЛЭП 0,4 кВ
- 321/20 — протяженность ЛЭП/ТП (шт.)
- 19/330 — кол-во домов /населения
- 60% — процент износа ЛЭП

ИНФОРМАЦИОННЫЕ МАТЕРИАЛЫ ПО РИСКУ НАРУШЕНИЯ ЭЛЕКТРОСНАБЖЕНИЯ, В ВОЛОТОВСКОМ РАЙОНЕ НОВГОРОДСКОЙ ОБЛАСТИ (на 31.12.2021)

Прогноз метеоявлений

	Чт 30 дек	Пт 31	Сб 1 янв	Вс 2	Пн 3	Вт 4	Ср 5	Чт 6	Пт 7	Сб 8
	−7	+2	+1	−6	−4	+2	+1	−6	0	+1
	−11	−6	−4	−14	−11	−3	−6	−7	−8	−3
Максимальная скорость ветра, м/с	9	10	15	11	11	14	18	16	11	11
Осадки, мм	0,5	5,1	5	0	3,4	1,4	19	1	0,6	2,4

Трехмерная модель участка

14:00:00 31.12.2021
Исп. ГУ МЧС по Новгородской области
АРМ № 5 Дмитриев В.А.
тел. 3940-0400
Использовались АИУС РСЧС, Google Earth, QGis
Масштаб 1:10000

ИНФОРМАЦИОННЫЕ МАТЕРИАЛЫ ПО РИСКУ НАРУШЕНИЯ ЭЛЕКТРОСНАБЖЕНИЯ, В ДЕМЯНСКОМ РАЙОНЕ НОВГОРОДСКОЙ ОБЛАСТИ (на 31.12.2021)

Прогноз метеоявлений

	Чт 30 дек	Пт 31	Сб 1 янв	Вс 2	Пн 3	Вт 4	Ср 5	Чт 6	Пт 7	Сб 8
	−7	+2	+1	−6	−4	+2	+1	−6	0	+1
	−11	−6	−4	−14	−11	−3	−6	−7	−8	−3
Максимальная скорость ветра, м/с	9	10	15	11	11	14	18	16	11	11
Осадки, мм	0,5	5,1	5	0	3,4	1,4	19	1	0,6	2,4

Трехмерная модель участка



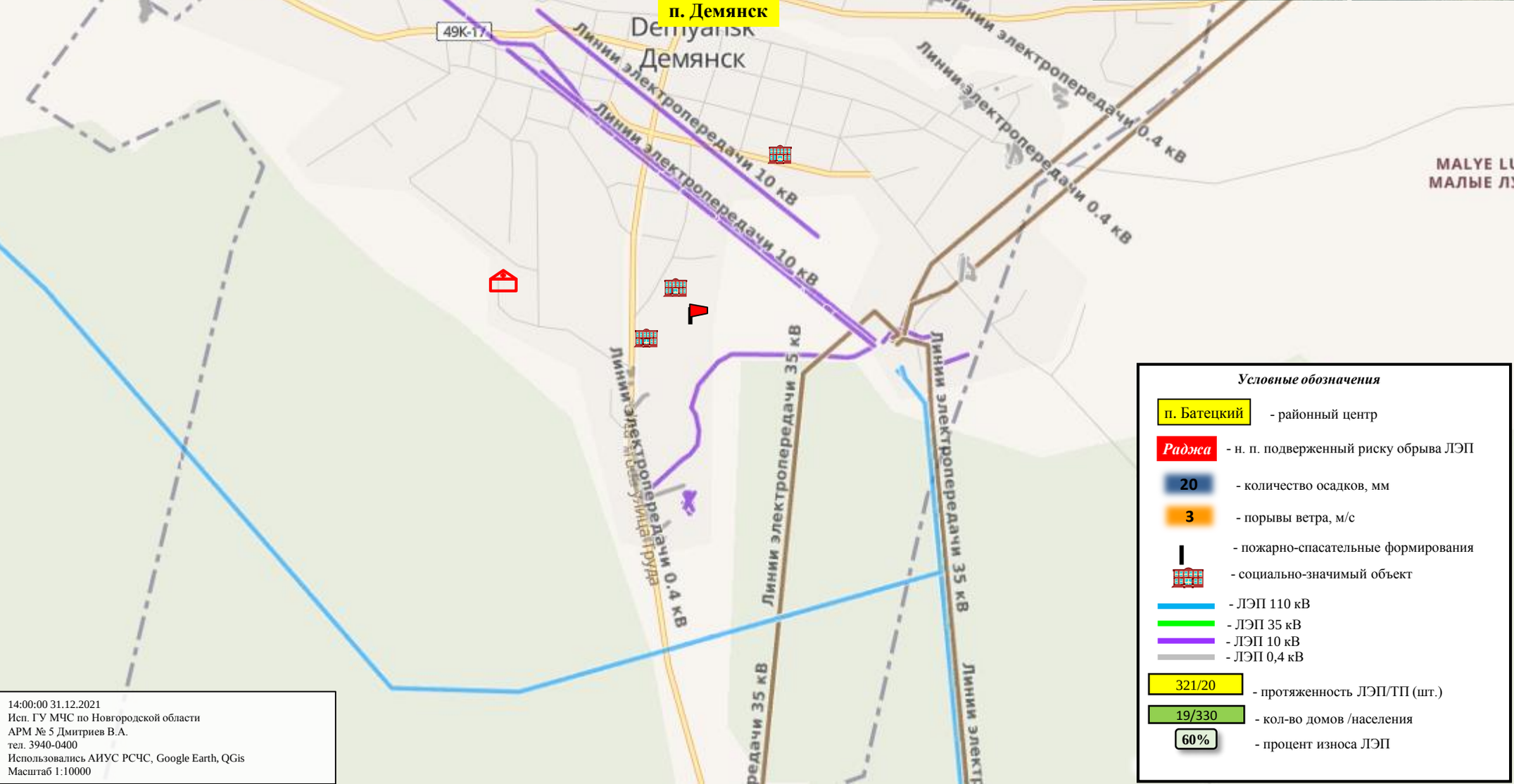

Условные обозначения

- п. Батецкий — районный центр
- *Раджа* — н. п. подверженный риску обрыва ЛЭП
- 20 — количество осадков, мм
- 3 — порывы ветра, м/с
- пожарно-спасательные формирования
- социально-значимый объект
- ЛЭП 110 кВ
- ЛЭП 35 кВ
- ЛЭП 10 кВ
- ЛЭП 0,4 кВ
- 321/20 — протяженность ЛЭП/ТП (шт.)
- 19/330 — кол-во домов /населения
- 60% — процент износа ЛЭП

14:00:00 31.12.2021
Исп. ГУ МЧС по Новгородской области
АРМ № 5 Дмитриев В.А.
тел. 3940-0400
Использовались АИУС РСЧС, Google Earth, QGis
Масштаб 1:10000

ИНФОРМАЦИОННЫЕ МАТЕРИАЛЫ ПО РИСКУ НАРУШЕНИЯ ЭЛЕКТРОСНАБЖЕНИЯ, В КРЕСТЕЦКОМ РАЙОНЕ НОВГОРОДСКОЙ ОБЛАСТИ (на 31.12.2021)

Прогноз метеоявлений

	Чт 30 дек	Пт 31	Сб 1 янв	Вс 2	Пн 3	Вт 4	Ср 5	Чт 6	Пт 7	Сб 8
	−7	+2	+1	−6	−4	+2	+1	−6	0	+1
	−11	−6	−4	−14	−11	−3	−6	−7	−8	−3
Максимальная скорость ветра, м/с	9	10	15	11	11	14	18	16	11	11
Осадки, мм	0,5	5,1	5	0	3,4	1,4	19	1	0,6	2,4

Трехмерная модель участка

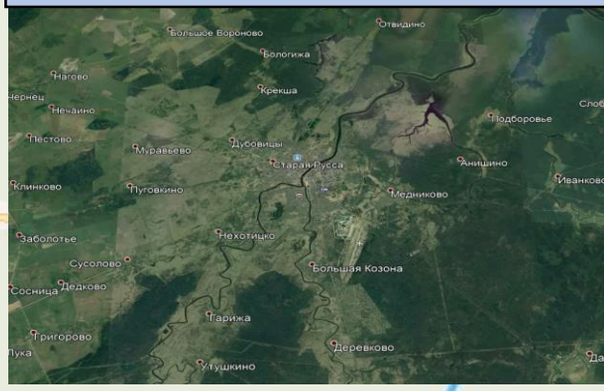

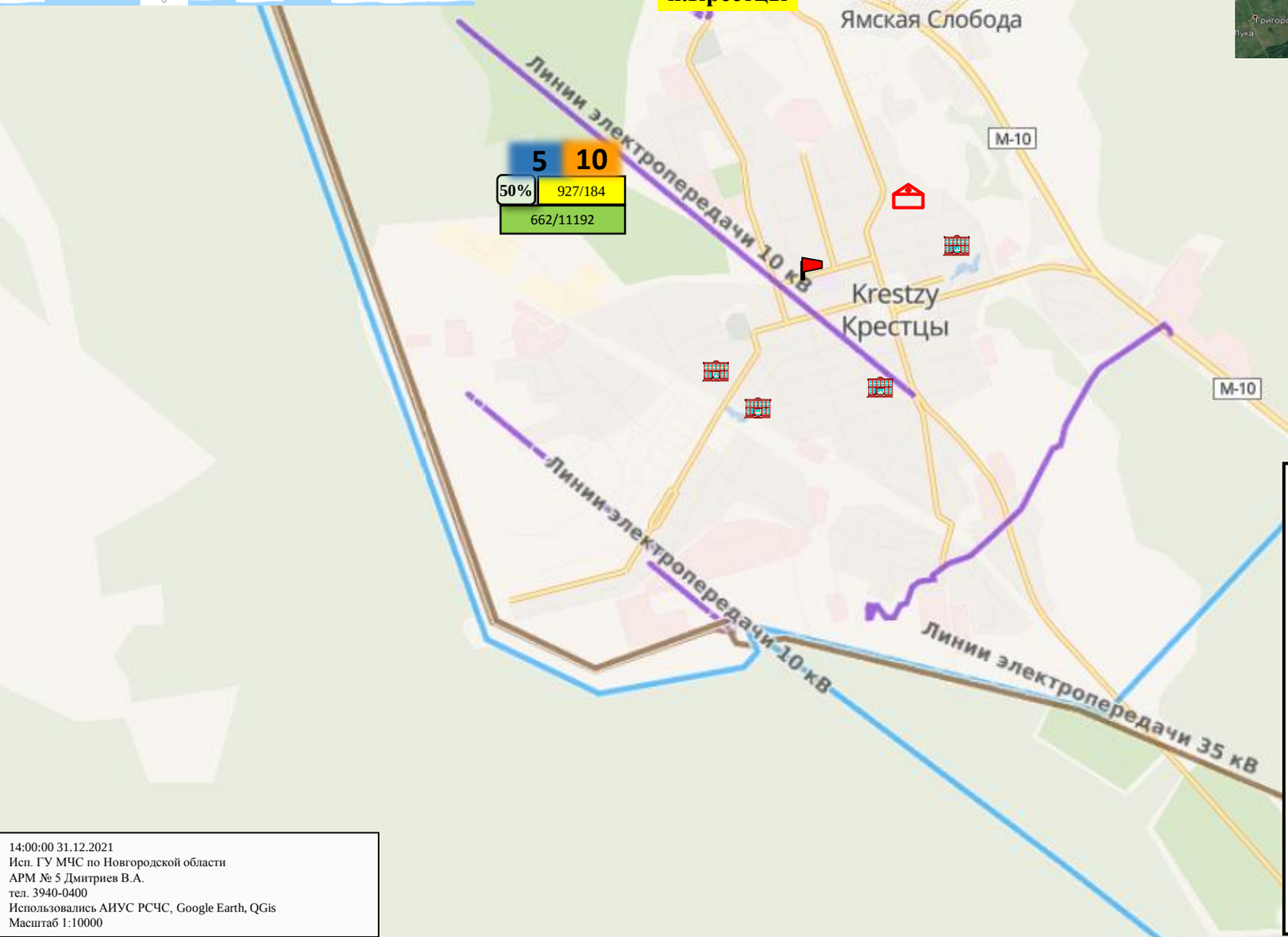

Условные обозначения

- п. Батецкий — районный центр
- *Раджа* — н. п. подверженный риску обрыва ЛЭП
- 20 — количество осадков, мм
- 3 — порывы ветра, м/с
- пожарно-спасательные формирования
- социально-значимый объект
- ЛЭП 110 кВ
- ЛЭП 35 кВ
- ЛЭП 10 кВ
- ЛЭП 0,4 кВ
- 321/20 — протяженность ЛЭП/ТП (шт.)
- 19/330 — кол-во домов /населения
- 60% — процент износа ЛЭП

14:00:00 31.12.2021
Исп. ГУ МЧС по Новгородской области
АРМ № 5 Дмитриев В.А.
тел. 3940-0400
Использовались АИУС РСЧС, Google Earth, QGis
Масштаб 1:10000

ИНФОРМАЦИОННЫЕ МАТЕРИАЛЫ ПО РИСКУ НАРУШЕНИЯ ЭЛЕКТРОСНАБЖЕНИЯ, В ЛЮБЫТИНСКОМ РАЙОНЕ НОВГОРОДСКОЙ ОБЛАСТИ (на 31.12.2021)

Прогноз метеоявлений

	Чт 30 дек	Пт 31	Сб 1 янв	Вс 2	Пн 3	Вт 4	Ср 5	Чт 6	Пт 7	Сб 8
	−7 / −11	+2 / −6	+1 / −4	−6 / −14	−4 / −11	+2 / −3	+1 / −6	−6 / −7	0 / −8	+1 / −3
Максимальная скорость ветра, м/с	9	10	15	11	11	14	18	16	11	11
Осадки, мм	0,5	5,1	5	0	3,4	1,4	19	1	0,6	2,4

Трехмерная модель участка

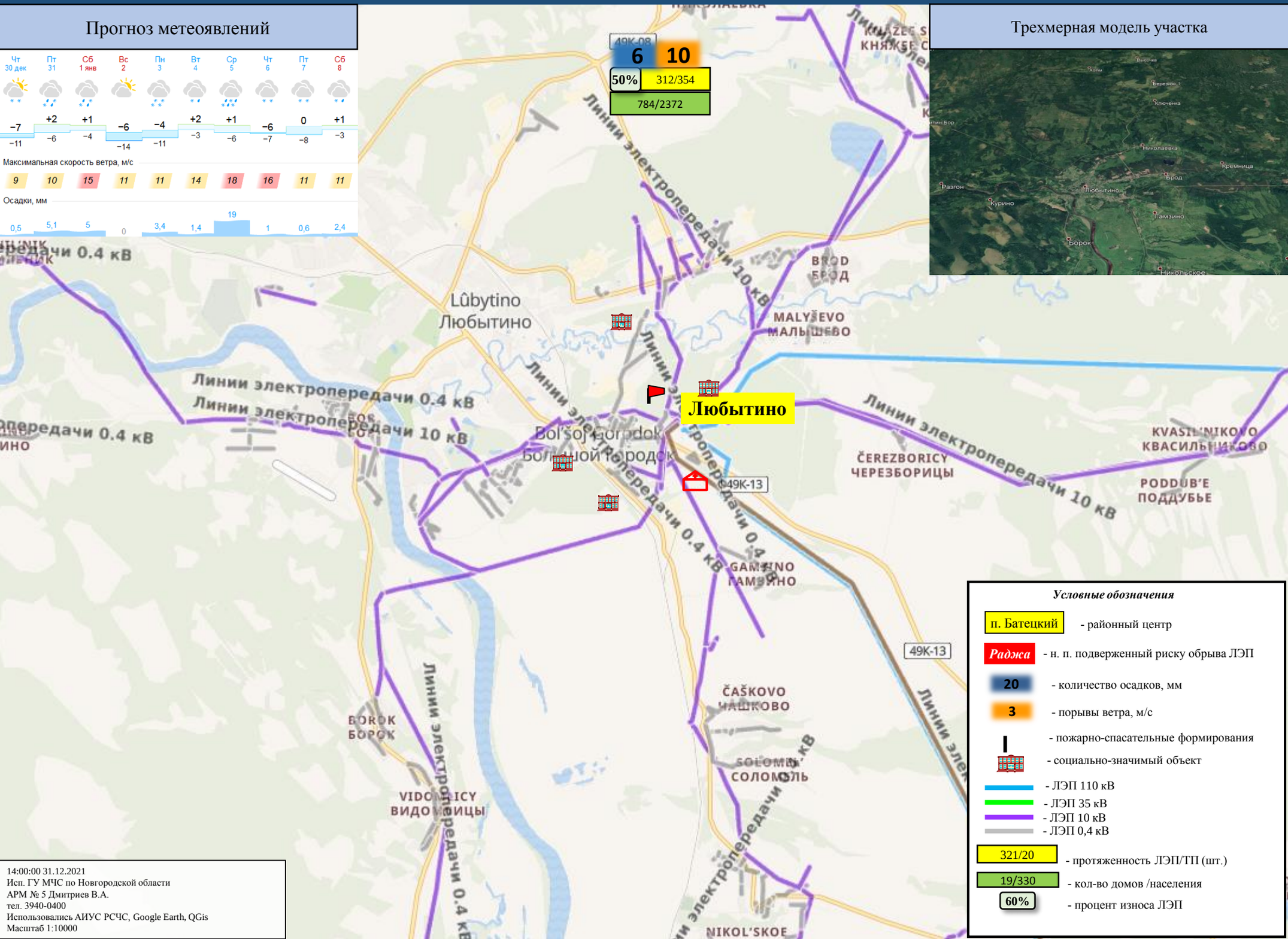

14:00:00 31.12.2021
Исп. ГУ МЧС по Новгородской области
АРМ № 5 Дмитриев В.А.
тел. 3940-0400
Использовались АИУС РСЧС, Google Earth, QGis
Масштаб 1:10000

ИНФОРМАЦИОННЫЕ МАТЕРИАЛЫ ПО РИСКУ НАРУШЕНИЯ ЭЛЕКТРОСНАБЖЕНИЯ, В МАЛОВИШЕРСКОМ РАЙОНЕ НОВГОРОДСКОЙ ОБЛАСТИ (на 31.12.2021)

Прогноз метеоявлений

	Чт 30 дек	Пт 31	Сб 1 янв	Вс 2	Пн 3	Вт 4	Ср 5	Чт 6	Пт 7	Сб 8
	−7 / −11	+2 / −6	+1 / −4	−6 / −14	−4 / −11	+2 / −3	+1 / −6	−6 / −7	0 / −8	+1 / −3
Максимальная скорость ветра, м/с	9	10	15	11	11	14	18	16	11	11
Осадки, мм	0,5	5,1	5	0	3,4	1,4	19	1	0,6	2,4

Трехмерная модель участка

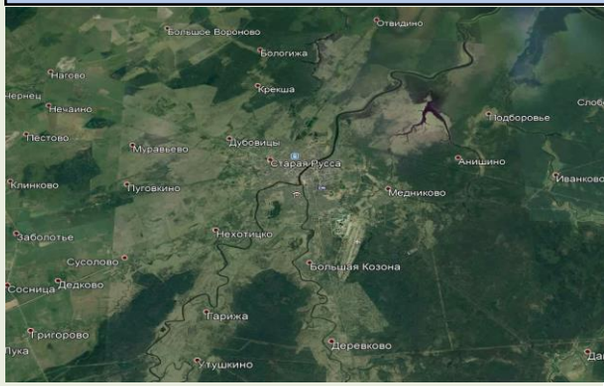

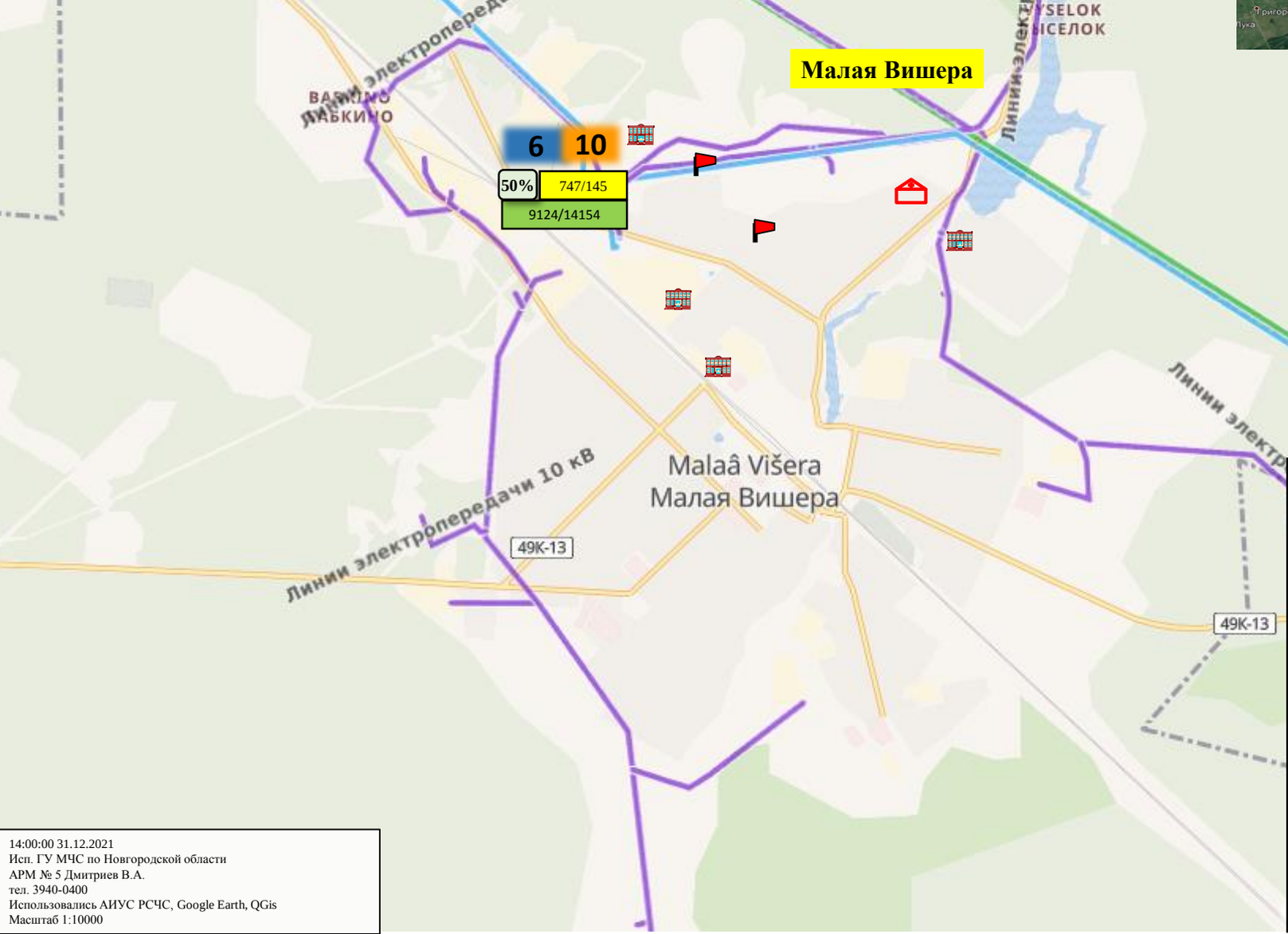

Условные обозначения

- п. Батецкий — районный центр
- *Раджа* — н. п. подверженный риску обрыва ЛЭП
- 20 — количество осадков, мм
- 3 — порывы ветра, м/с
- пожарно-спасательные формирования
- социально-значимый объект
- ЛЭП 110 кВ
- ЛЭП 35 кВ
- ЛЭП 10 кВ
- ЛЭП 0,4 кВ
- 321/20 — протяженность ЛЭП/ТП (шт.)
- 19/330 — кол-во домов /населения
- 60% — процент износа ЛЭП

14:00:00 31.12.2021
Исп. ГУ МЧС по Новгородской области
АРМ № 5 Дмитриев В.А.
тел. 3940-0400
Использовались АИУС РСЧС, Google Earth, QGis
Масштаб 1:10000

ИНФОРМАЦИОННЫЕ МАТЕРИАЛЫ ПО РИСКУ НАРУШЕНИЯ ЭЛЕКТРОСНАБЖЕНИЯ, В МАРЁВСКОМ РАЙОНЕ НОВГОРОДСКОЙ ОБЛАСТИ (на 31.12.2021)

Прогноз метеоявлений

	Чт 30 дек	Пт 31	Сб 1 янв	Вс 2	Пн 3	Вт 4	Ср 5	Чт 6	Пт 7	Сб 8
	−7	+2	+1	−6	−4	+2	+1	−6	0	+1
	−11	−6	−4	−14	−11	−3	−6	−7	−8	−3
Максимальная скорость ветра, м/с	9	10	15	11	11	14	18	16	11	11
Осадки, мм	0,5	5,1	5	0	3,4	1,4	19	1	0,6	2,4

Трехмерная модель участка



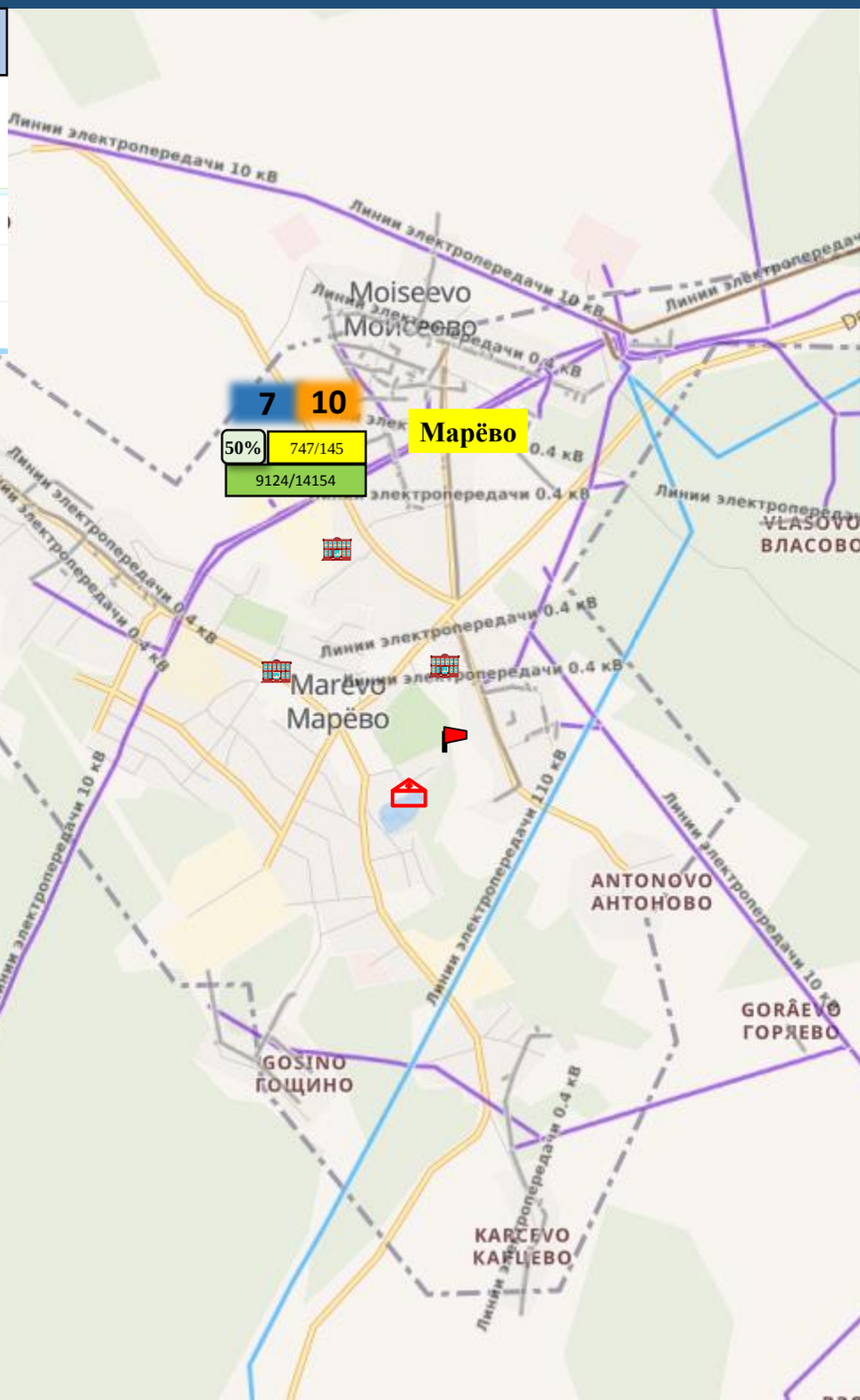

Условные обозначения

- п. Батецкий — районный центр
- *Раджа* — н. п. подверженный риску обрыва ЛЭП
- 20 — количество осадков, мм
- 3 — порывы ветра, м/с
- пожарно-спасательные формирования
- социально-значимый объект
- ЛЭП 110 кВ
- ЛЭП 35 кВ
- ЛЭП 10 кВ
- ЛЭП 0,4 кВ
- 321/20 — протяженность ЛЭП/ТП (шт.)
- 19/330 — кол-во домов /населения
- 60% — процент износа ЛЭП

14:00:00 31.12.2021
Исп. ГУ МЧС по Новгородской области
АРМ № 5 Дмитриев В.А.
тел. 3940-0400
Использовались АИУС РСЧС, Google Earth, QGis
Масштаб 1:10000

ИНФОРМАЦИОННЫЕ МАТЕРИАЛЫ ПО РИСКУ НАРУШЕНИЯ ЭЛЕКТРОСНАБЖЕНИЯ, В МОШЕНСКОМ РАЙОНЕ НОВГОРОДСКОЙ ОБЛАСТИ (на 31.12.2021)

Прогноз метеоявлений

	Чт 30 дек	Пт 31	Сб 1 янв	Вс 2	Пн 3	Вт 4	Ср 5	Чт 6	Пт 7	Сб 8
	−7	+2	+1	−6	−4	+2	+1	−6	0	+1
	−11	−6	−4	−14	−11	−3	−6	−7	−8	−3
Максимальная скорость ветра, м/с	9	10	15	11	11	14	18	16	11	11
Осадки, мм	0,5	5,1	5	0	3,4	1,4	19	1	0,6	2,4

Трехмерная модель участка

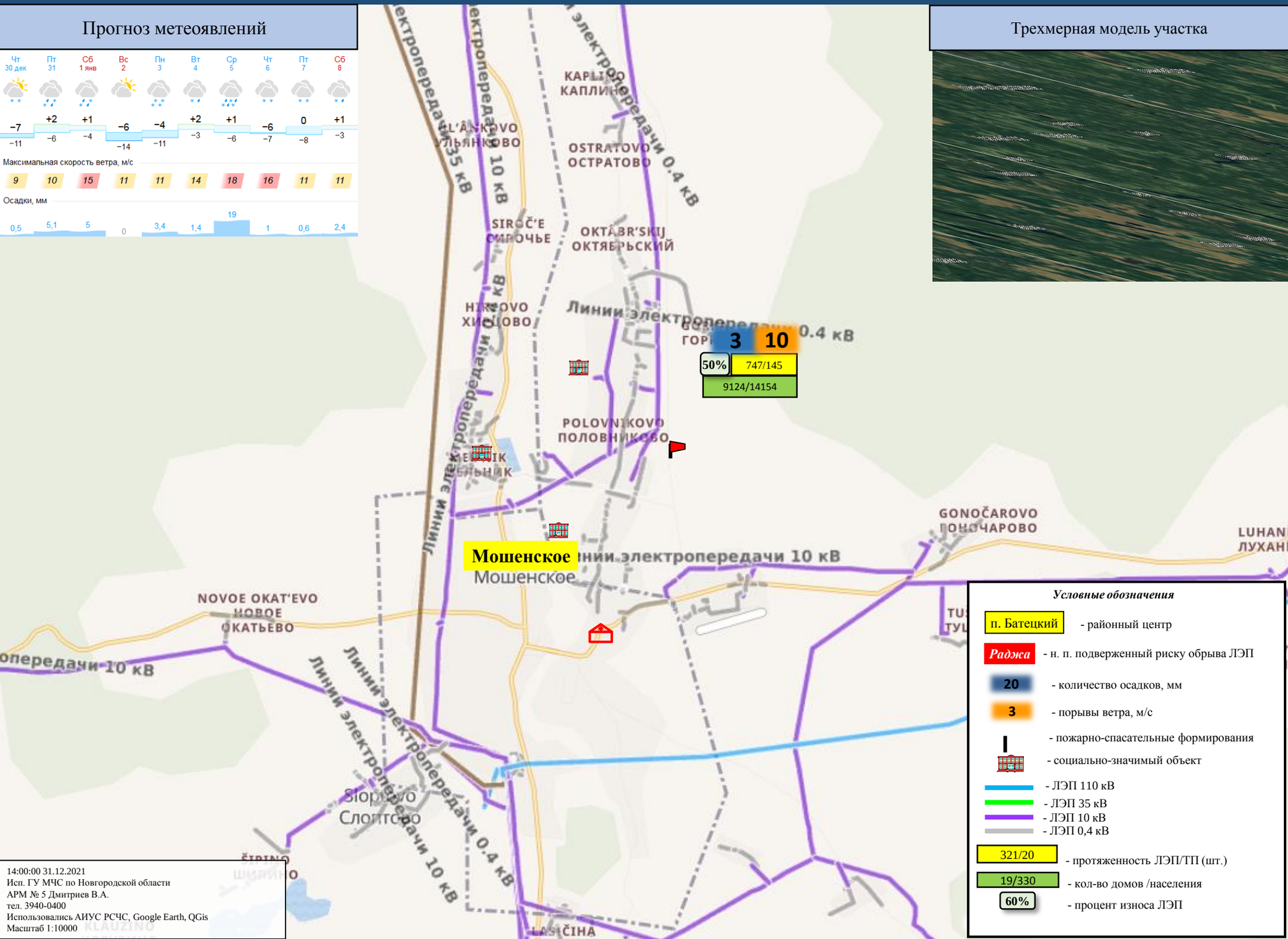

14:00:00 31.12.2021
Исп. ГУ МЧС по Новгородской области
АРМ № 5 Дмитриев В.А.
тел. 3940-0400
Использовались АИУС РСЧС, Google Earth, QGis
Масштаб 1:10000

ИНФОРМАЦИОННЫЕ МАТЕРИАЛЫ ПО РИСКУ НАРУШЕНИЯ ЭЛЕКТРОСНАБЖЕНИЯ, В НОВГОРОДСКОМ РАЙОНЕ НОВГОРОДСКОЙ ОБЛАСТИ (на 31.12.2021)

Прогноз метеоявлений

	Чт 30 дек	Пт 31	Сб 1 янв	Вс 2	Пн 3	Вт 4	Ср 5	Чт 6	Пт 7	Сб 8
	−7 / −11	+2 / −6	+1 / −4	−6 / −14	−4 / −11	+2 / −3	+1 / −6	−6 / −7	0 / −8	+1 / −3
Максимальная скорость ветра, м/с	9	10	15	11	11	14	18	16	11	11
Осадки, мм	0,5	5,1	5	0	3,4	1,4	19	1	0,6	2,4

Трехмерная модель участка



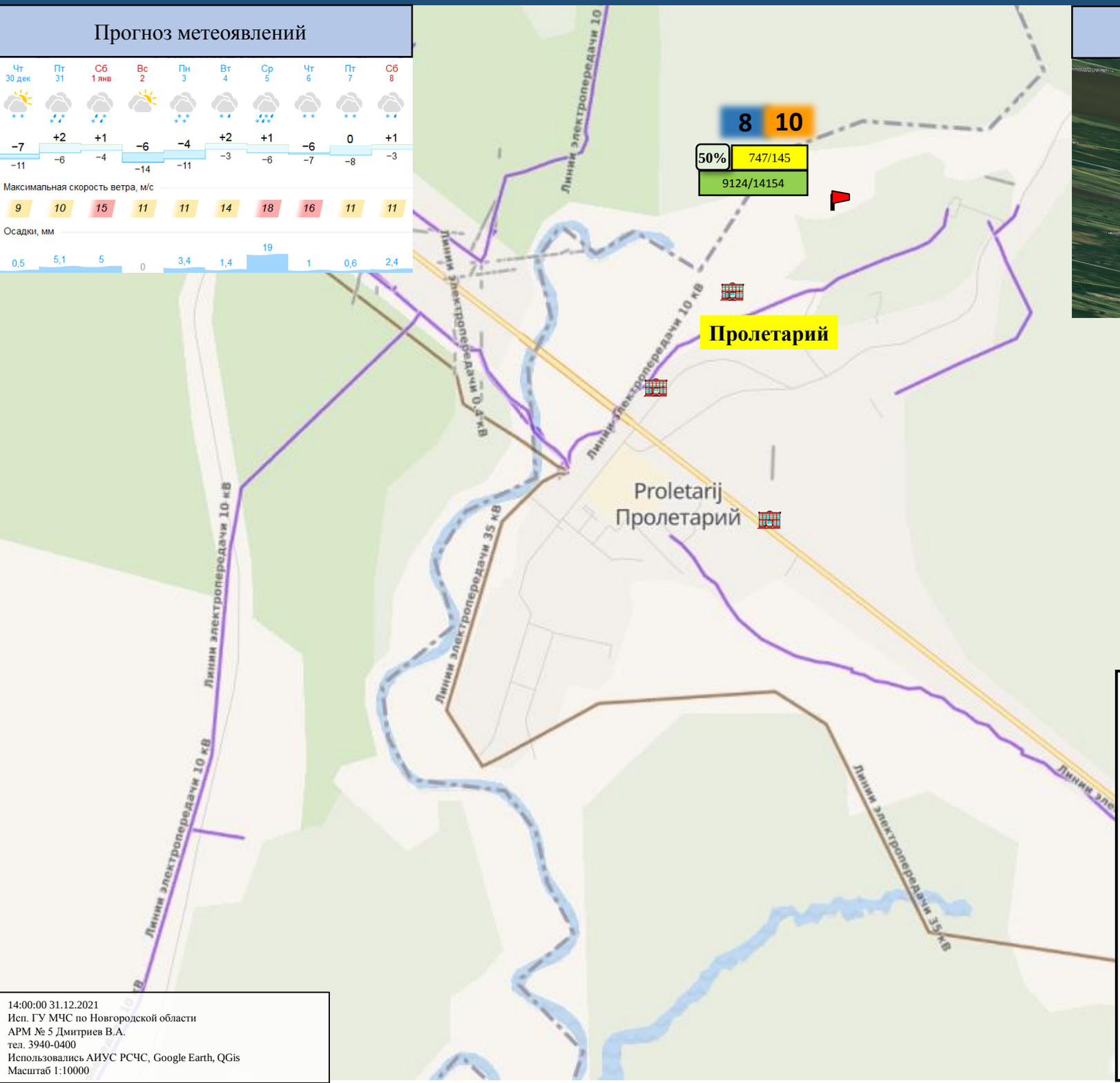

Условные обозначения

п. Батецкий	- районный центр
Раджа	- н. п. подверженный риску обрыва ЛЭП
20	- количество осадков, мм
3	- порывы ветра, м/с
	- пожарно-спасательные формирования
	- социально-значимый объект
	- ЛЭП 110 кВ
	- ЛЭП 35 кВ
	- ЛЭП 10 кВ
	- ЛЭП 0,4 кВ
321/20	- протяженность ЛЭП/ТП (шт.)
19/330	- кол-во домов /населения
60%	- процент износа ЛЭП

14:00:00 31.12.2021
Исп. ГУ МЧС по Новгородской области
АРМ № 5 Дмитриев В.А.
тел. 3940-0400
Использовались АИУС РСЧС, Google Earth, QGis
Масштаб 1:10000

ИНФОРМАЦИОННЫЕ МАТЕРИАЛЫ ПО РИСКУ НАРУШЕНИЯ ЭЛЕКТРОСНАБЖЕНИЯ, В ОКУЛОВСКОМ РАЙОНЕ НОВГОРОДСКОЙ ОБЛАСТИ (на 31.12.2021)

Прогноз метеоявлений



Трехмерная модель участка

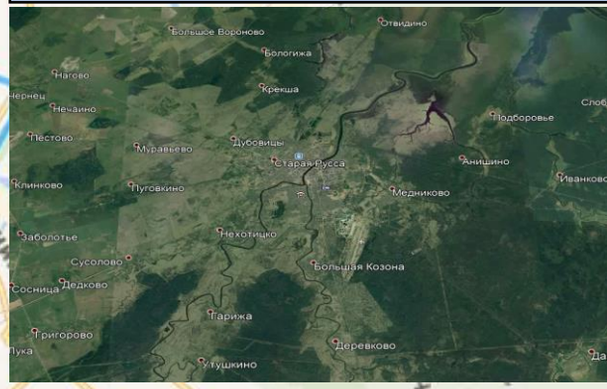

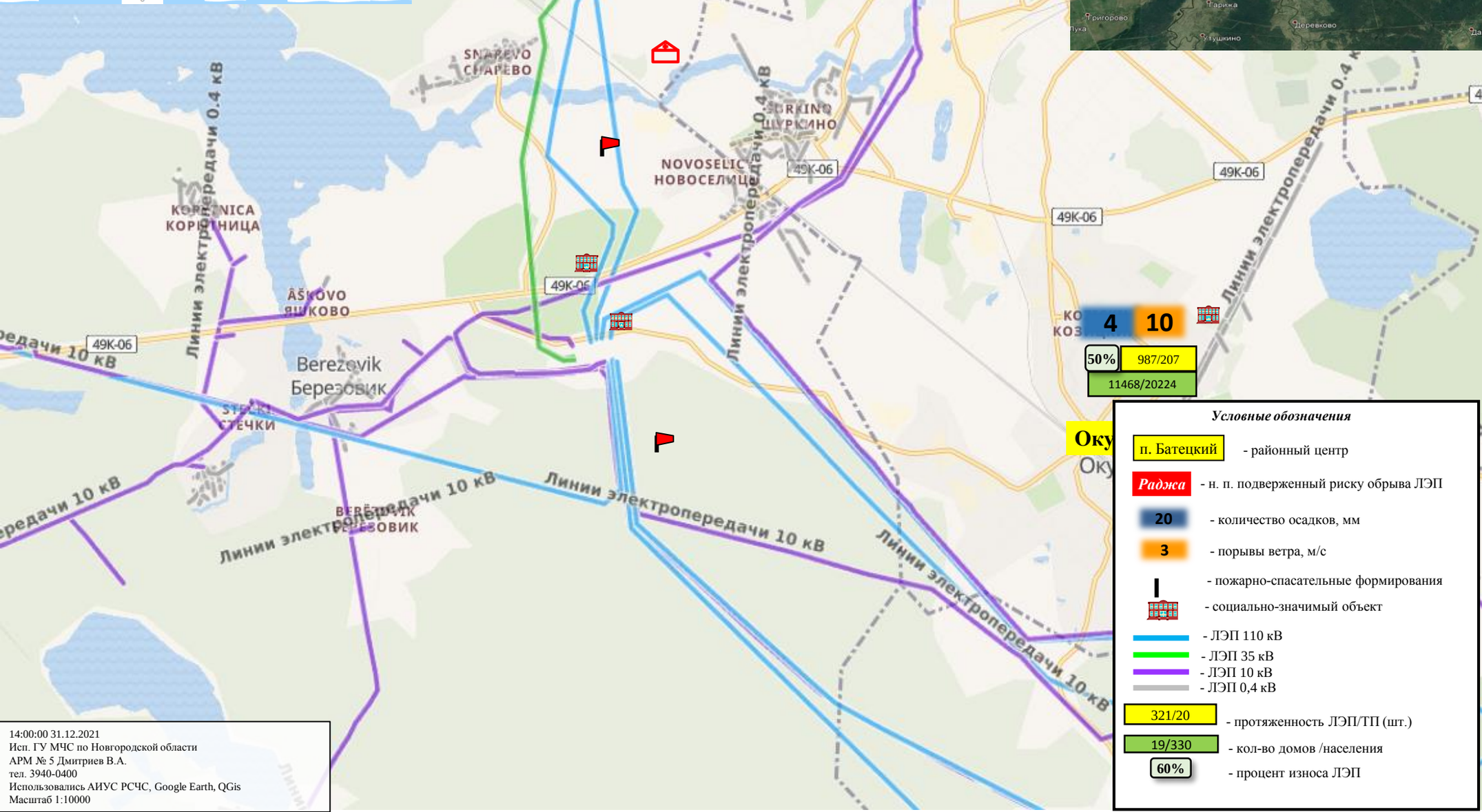

14:00:00 31.12.2021
Исп. ГУ МЧС по Новгородской области
АРМ № 5 Дмитриев В.А.
тел. 3940-0400
Использовались АИУС РСЧС, Google Earth, QGis
Масштаб 1:10000

ИНФОРМАЦИОННЫЕ МАТЕРИАЛЫ ПО РИСКУ НАРУШЕНИЯ ЭЛЕКТРОСНАБЖЕНИЯ, В ПАРФИНСКОМ РАЙОНЕ НОВГОРОДСКОЙ ОБЛАСТИ (на 31.12.2021)

Прогноз метеоявлений

	Чт 30 дек	Пт 31	Сб 1 янв	Вс 2	Пн 3	Вт 4	Ср 5	Чт 6	Пт 7	Сб 8
	−7	+2	+1	−6	−4	+2	+1	−6	0	+1
	−11	−6	−4	−14	−11	−3	−6	−7	−8	−3
Максимальная скорость ветра, м/с	9	10	15	11	11	14	18	16	11	11
Осадки, мм	0,5	5,1	5	0	3,4	1,4	19	1	0,6	2,4

Трехмерная модель участка



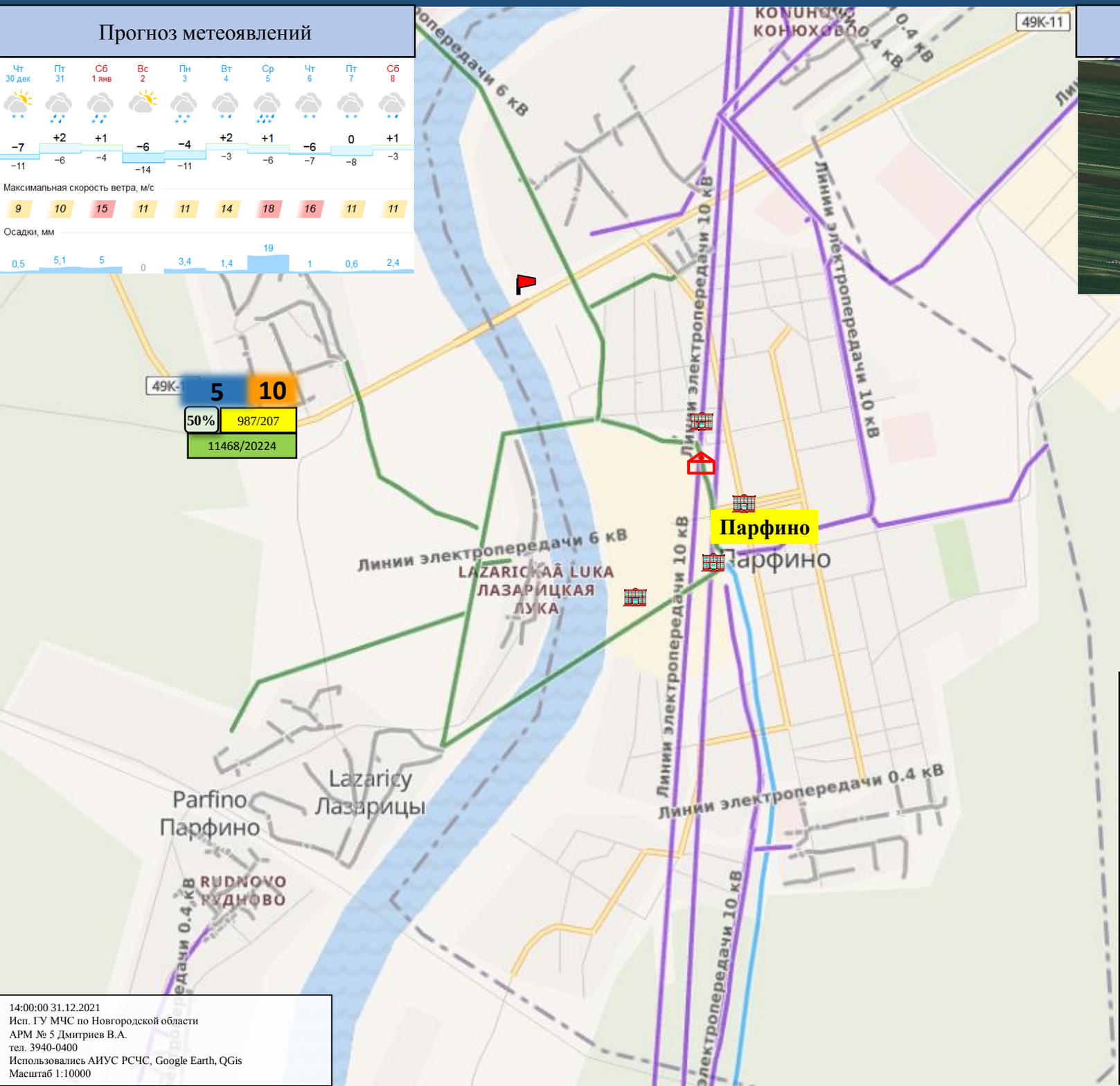

Условные обозначения

- п. Батецкий — районный центр
- *Раджа* — н. п. подверженный риску обрыва ЛЭП
- 20 — количество осадков, мм
- 3 — порывы ветра, м/с
- пожарно-спасательные формирования
- социально-значимый объект
- ЛЭП 110 кВ
- ЛЭП 35 кВ
- ЛЭП 10 кВ
- ЛЭП 0,4 кВ
- 321/20 — протяженность ЛЭП/ТП (шт.)
- 19/330 — кол-во домов /населения
- 60% — процент износа ЛЭП

14:00:00 31.12.2021
Исп. ГУ МЧС по Новгородской области
АРМ № 5 Дмитриев В.А.
тел. 3940-0400
Использовались АИУС РСЧС, Google Earth, QGis
Масштаб 1:10000

ИНФОРМАЦИОННЫЕ МАТЕРИАЛЫ ПО РИСКУ НАРУШЕНИЯ ЭЛЕКТРОСНАБЖЕНИЯ, В ПЕСТОВСКОМ РАЙОНЕ НОВГОРОДСКОЙ ОБЛАСТИ (на 31.12.2021)

Прогноз метеоявлений

	Чт 30 дек	Пт 31	Сб 1 янв	Вс 2	Пн 3	Вт 4	Ср 5	Чт 6	Пт 7	Сб 8
	−7	+2	+1	−6	−4	+2	+1	−6	0	+1
	−11	−6	−4	−14	−11	−3	−6	−7	−8	−3
Максимальная скорость ветра, м/с	9	10	15	11	11	14	18	16	11	11
Осадки, мм	0,5	5,1	5	0	3,4	1,4	19	1	0,6	2,4

Трехмерная модель участка

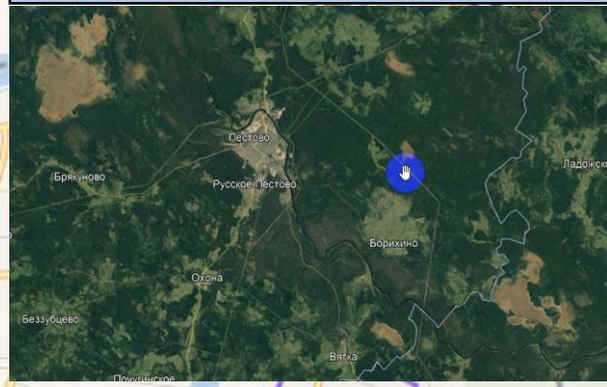

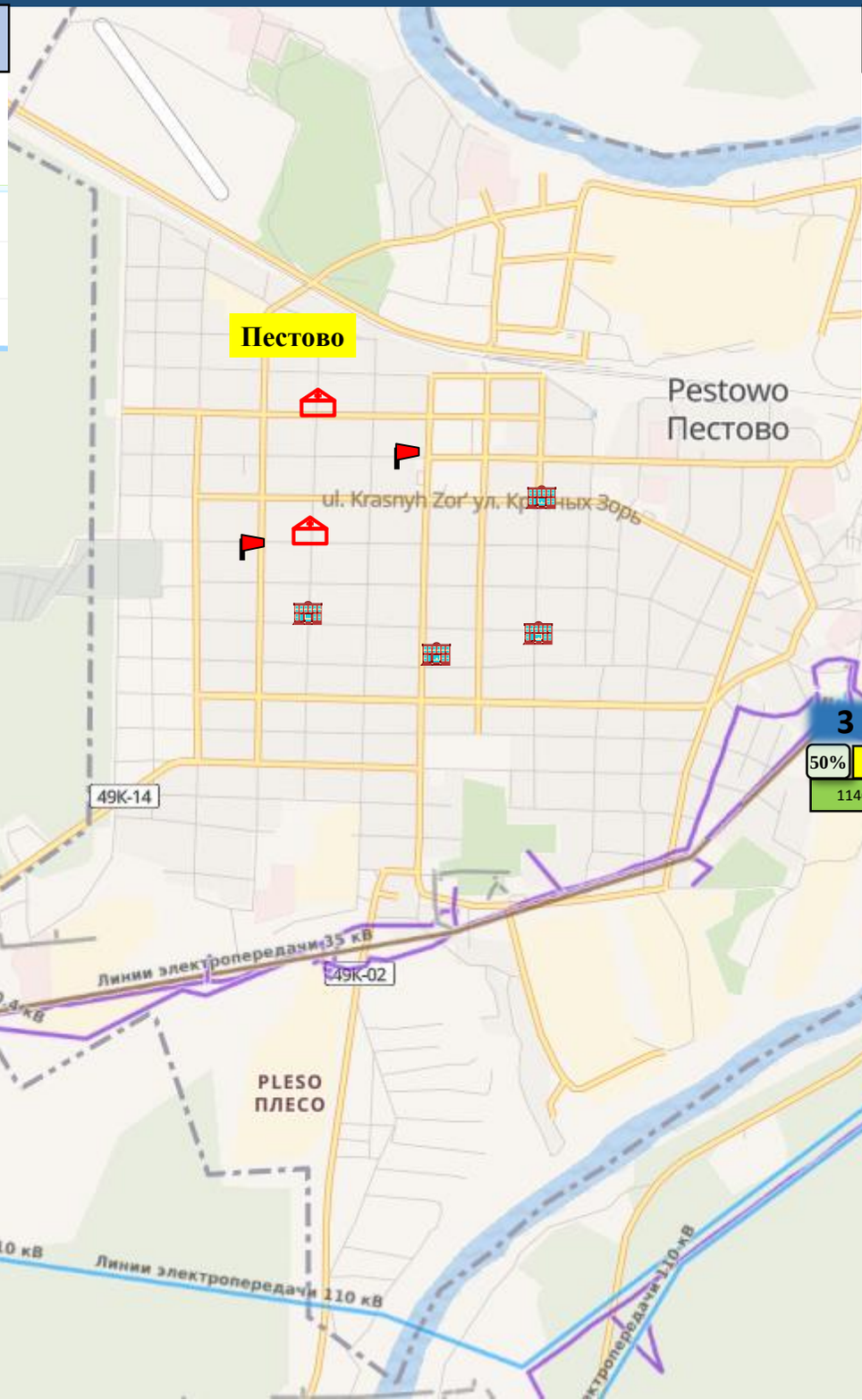

Условные обозначения

- **п. Батецкий** - районный центр
- ***Раджа*** - н. п. подверженный риску обрыва ЛЭП
- **20** - количество осадков, мм
- **3** - порывы ветра, м/с
- - пожарно-спасательные формирования
- - социально-значимый объект
- - ЛЭП 110 кВ
- - ЛЭП 35 кВ
- - ЛЭП 10 кВ
- - ЛЭП 0,4 кВ
- **321/20** - протяженность ЛЭП/ТП (шт.)
- **19/330** - кол-во домов /населения
- **60%** - процент износа ЛЭП

14:00:00 31.12.2021
Исп. ГУ МЧС по Новгородской области
АРМ № 5 Дмитриев В.А.
тел. 3940-0400
Использовались АИУС РСЧС, Google Earth, QGis
Масштаб 1:10000

ИНФОРМАЦИОННЫЕ МАТЕРИАЛЫ ПО РИСКУ НАРУШЕНИЯ ЭЛЕКТРОСНАБЖЕНИЯ, В ПОДДОРСКОМ РАЙОНЕ НОВГОРОДСКОЙ ОБЛАСТИ (на 31.12.2021)

Прогноз метеоявлений

	Чт 30 дек	Пт 31	Сб 1 янв	Вс 2	Пн 3	Вт 4	Ср 5	Чт 6	Пт 7	Сб 8
	−7 / −11	+2 / −6	+1 / −4	−6 / −14	−4 / −11	+2 / −3	+1 / −6	−6 / −7	0 / −8	+1 / −3
Максимальная скорость ветра, м/с	9	10	15	11	11	14	18	16	11	11
Осадки, мм	0,5	5,1	5	0	3,4	1,4	19	1	0,6	2,4

Трехмерная модель участка

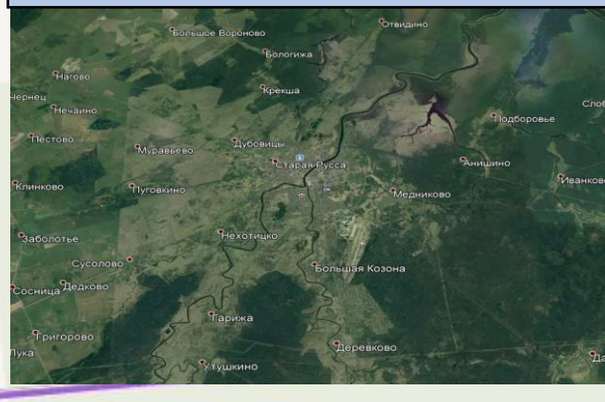

Условные обозначения

- п. Батецкий — районный центр
- *Раджа* — н. п. подверженный риску обрыва ЛЭП
- 20 — количество осадков, мм
- 3 — порывы ветра, м/с
- пожарно-спасательные формирования
- социально-значимый объект
- ЛЭП 110 кВ
- ЛЭП 35 кВ
- ЛЭП 10 кВ
- ЛЭП 0,4 кВ
- 321/20 — протяженность ЛЭП/ТП (шт.)
- 19/330 — кол-во домов /населения
- 60% — процент износа ЛЭП

14:00:00 31.12.2021
Исп. ГУ МЧС по Новгородской области
АРМ № 5 Дмитриев В.А.
тел. 3940-0400
Использовались АИУС РСЧС, Google Earth, QGis
Масштаб 1:10000

ИНФОРМАЦИОННЫЕ МАТЕРИАЛЫ ПО РИСКУ НАРУШЕНИЯ ЭЛЕКТРОСНАБЖЕНИЯ, В СОЛЕЦКОМ РАЙОНЕ НОВГОРОДСКОЙ ОБЛАСТИ (на 31.12.2021)

Прогноз метеоявлений



Трехмерная модель участка

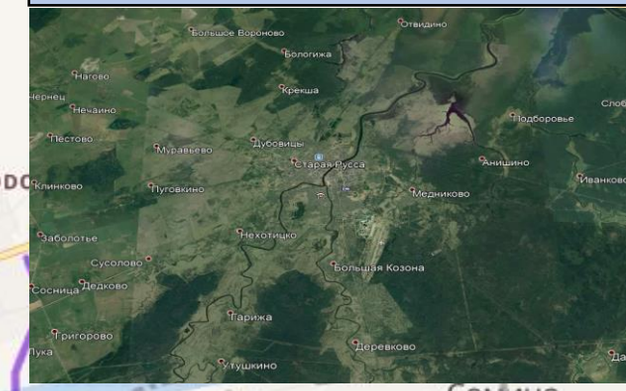

14:00:00 31.12.2021
Исп. ГУ МЧС по Новгородской области
АРМ № 5 Дмитриев В.А.
тел. 3940-0400
Использовались АИУС РСЧС, Google Earth, QGis
Масштаб 1:10000

ИНФОРМАЦИОННЫЕ МАТЕРИАЛЫ ПО РИСКУ НАРУШЕНИЯ ЭЛЕКТРОСНАБЖЕНИЯ, В СТАРОРУССКОМ РАЙОНЕ НОВГОРОДСКОЙ ОБЛАСТИ (на 31.12.2021)

Прогноз метеоявлений

	Чт 30 дек	Пт 31	Сб 1 янв	Вс 2	Пн 3	Вт 4	Ср 5	Чт 6	Пт 7	Сб 8
	−7	+2	+1	−6	−4	+2	+1	−6	0	+1
	−11	−6	−4	−14	−11	−3	−6	−7	−8	−3
Максимальная скорость ветра, м/с	9	10	15	11	11	14	18	16	11	11
Осадки, мм	0,5	5,1	5	0	3,4	1,4	19	1	0,6	2,4

Трехмерная модель участка

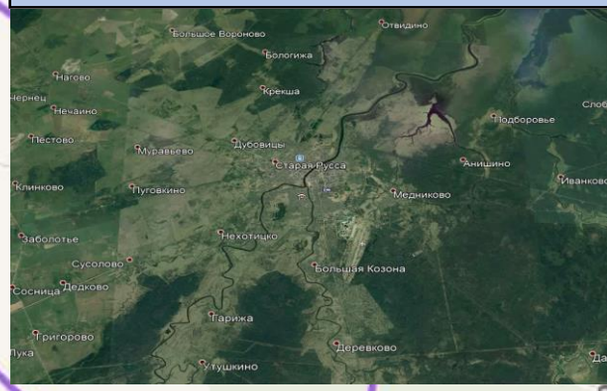

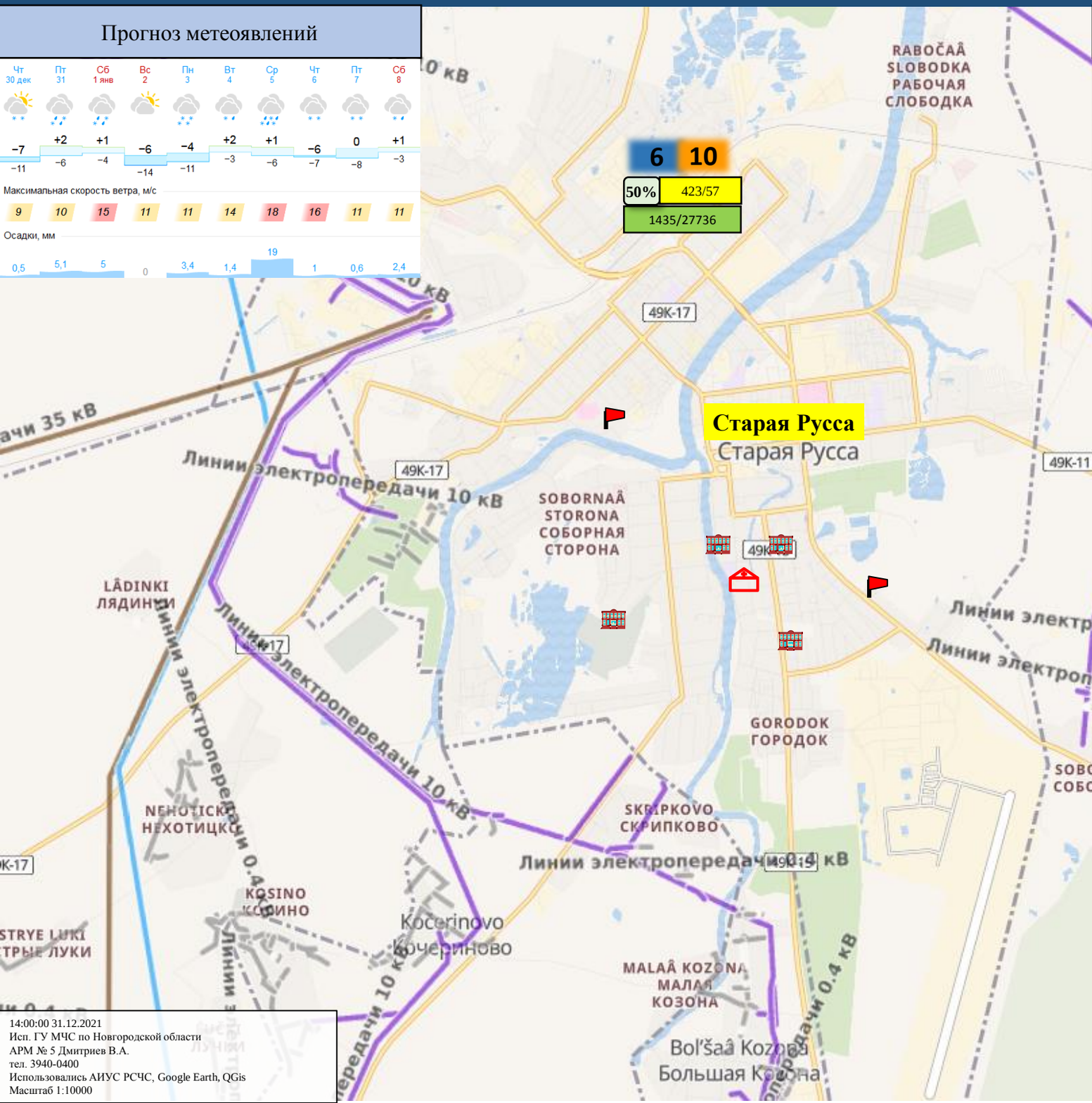

Условные обозначения

- **п. Батецкий** - районный центр
- ***Раджа*** - н. п. подверженный риску обрыва ЛЭП
- **20** - количество осадков, мм
- **3** - порывы ветра, м/с
- пожарно-спасательные формирования
- социально-значимый объект
- ЛЭП 110 кВ
- ЛЭП 35 кВ
- ЛЭП 10 кВ
- ЛЭП 0,4 кВ
- **321/20** - протяженность ЛЭП/ТП (шт.)
- **19/330** - кол-во домов /населения
- **60%** - процент износа ЛЭП

14:00:00 31.12.2021
Исп. ГУ МЧС по Новгородской области
АРМ № 5 Дмитриев В.А.
тел. 3940-0400
Использовались АИУС РСЧС, Google Earth, QGis
Масштаб 1:10000

ИНФОРМАЦИОННЫЕ МАТЕРИАЛЫ ПО РИСКУ НАРУШЕНИЯ ЭЛЕКТРОСНАБЖЕНИЯ, В ХВОНИНСКОМ РАЙОНЕ НОВГОРОДСКОЙ ОБЛАСТИ (на 31.12.2021)

Прогноз метеоявлений

	Чт 30 дек	Пт 31	Сб 1 янв	Вс 2	Пн 3	Вт 4	Ср 5	Чт 6	Пт 7	Сб 8
	−7	+2	+1	−6	−4	+2	+1	−6	0	+1
	−11	−6	−4	−14	−11	−3	−6	−7	−8	−3
Максимальная скорость ветра, м/с	9	10	15	11	11	14	18	16	11	11
Осадки, мм	0,5	5,1	5	0	3,4	1,4	19	1	0,6	2,4

Трехмерная модель участка

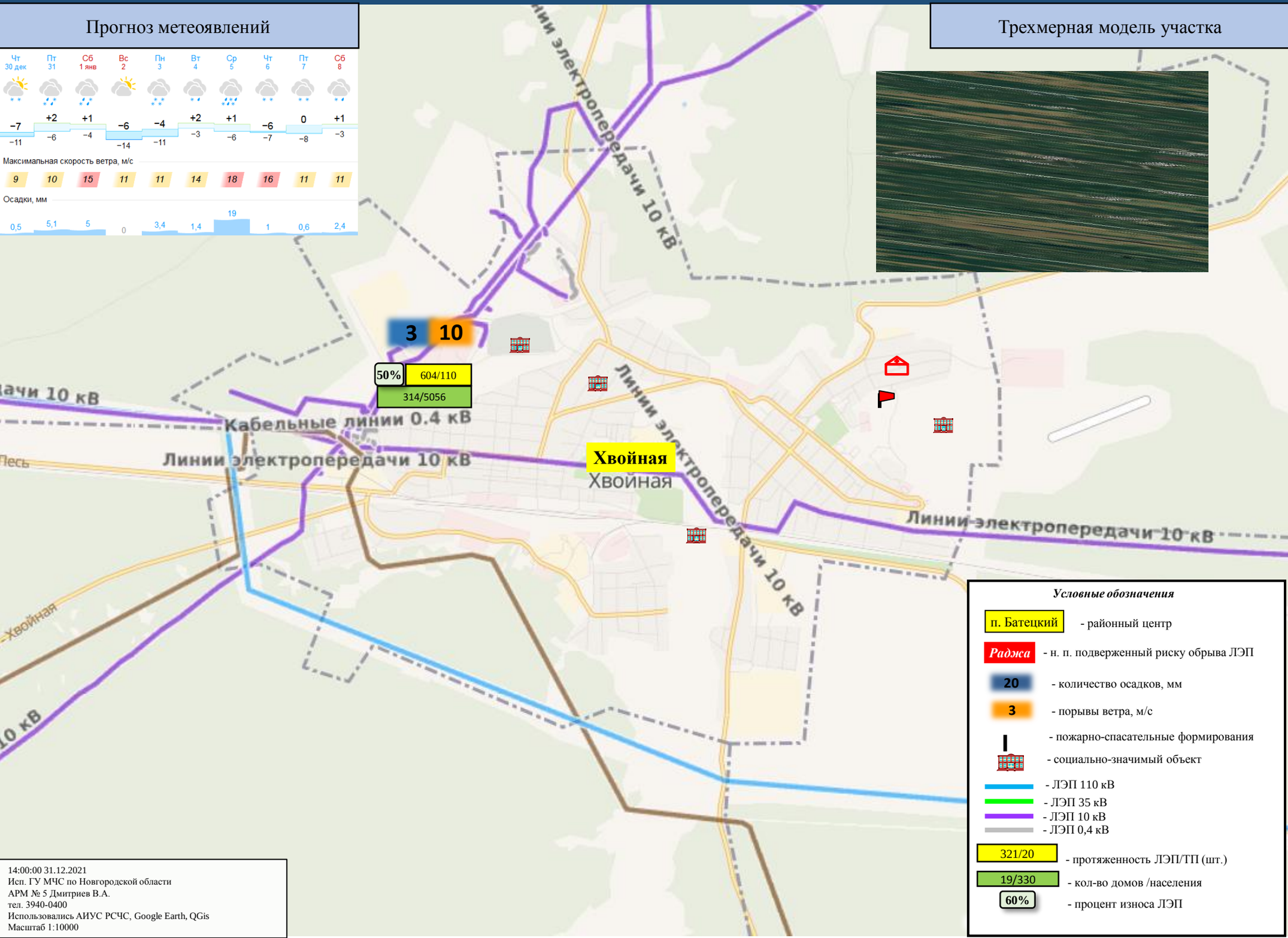

14:00:00 31.12.2021
Исп. ГУ МЧС по Новгородской области
АРМ № 5 Дмитриев В.А.
тел. 3940-0400
Использовались АИУС РСЧС, Google Earth, QGis
Масштаб 1:10000

ИНФОРМАЦИОННЫЕ МАТЕРИАЛЫ ПО РИСКУ НАРУШЕНИЯ ЭЛЕКТРОСНАБЖЕНИЯ, В ЧУДОВСКОМ РАЙОНЕ НОВГОРОДСКОЙ ОБЛАСТИ (на 31.12.2021)

Прогноз метеоявлений

	Чт 30 дек	Пт 31	Сб 1 янв	Вс 2	Пн 3	Вт 4	Ср 5	Чт 6	Пт 7	Сб 8
	−7	+2	+1	−6	−4	+2	+1	−6	0	+1
	−11	−6	−4	−14	−11	−3	−6	−7	−8	−3
Максимальная скорость ветра, м/с	9	10	15	11	11	14	18	16	11	11
Осадки, мм	0,5	5,1	5	0	3,4	1,4	19	1	0,6	2,4

Трехмерная модель участка

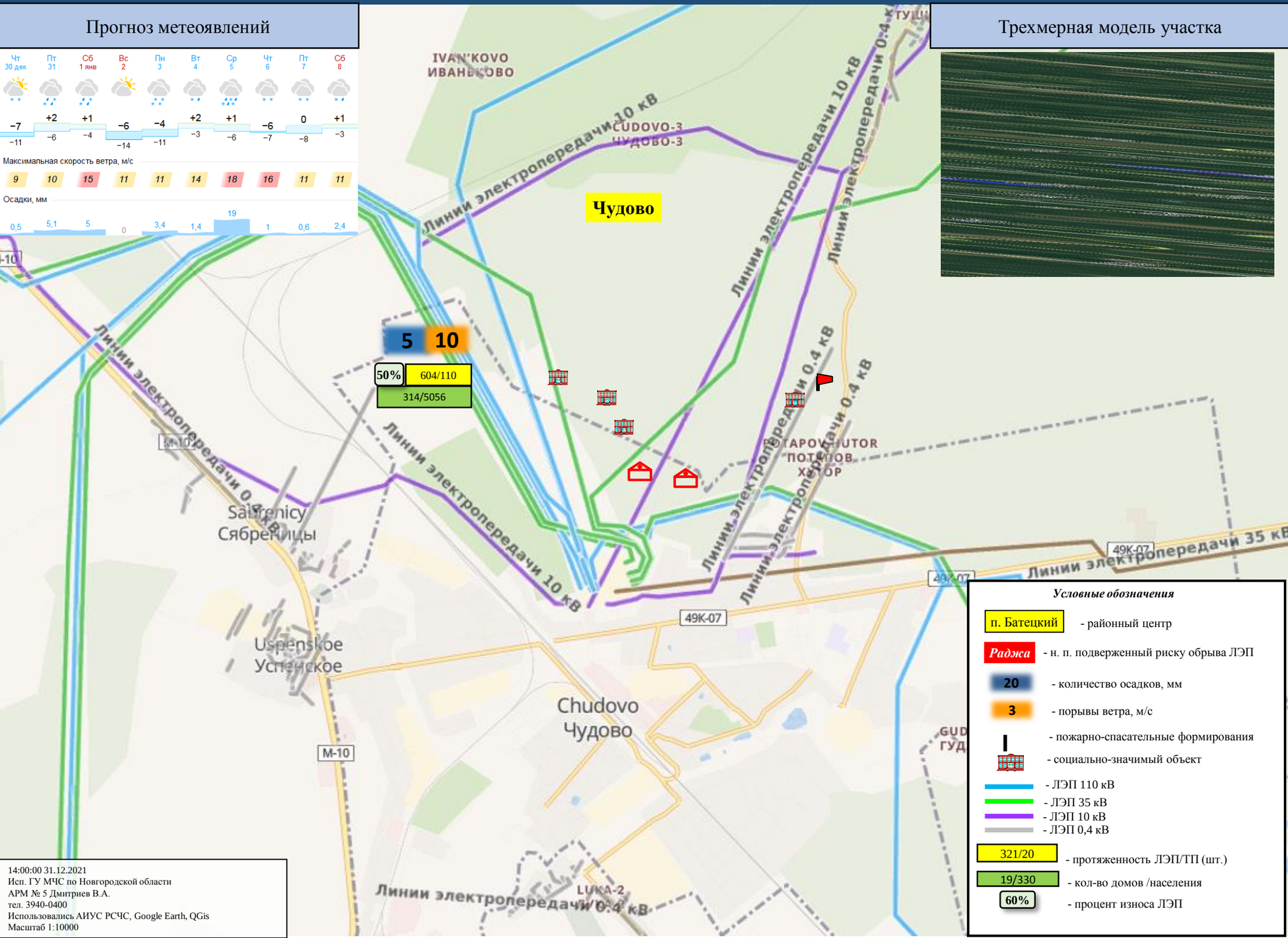

14:00:00 31.12.2021
Исп. ГУ МЧС по Новгородской области
АРМ № 5 Дмитриев В.А.
тел. 3940-0400
Использовались АИУС РСЧС, Google Earth, QGis
Масштаб 1:10000

ИНФОРМАЦИОННЫЕ МАТЕРИАЛЫ ПО РИСКУ НАРУШЕНИЯ ЭЛЕКТРОСНАБЖЕНИЯ, В ХОЛМСКОМ РАЙОНЕ НОВГОРОДСКОЙ ОБЛАСТИ (на 31.12.2021)

Прогноз метеоявлений

	Чт 30 дек	Пт 31	Сб 1 янв	Вс 2	Пн 3	Вт 4	Ср 5	Чт 6	Пт 7	Сб 8
	−7	+2	+1	−6	−4	+2	+1	−6	0	+1
	−11	−6	−4	−14	−11	−3	−6	−7	−8	−3
Максимальная скорость ветра, м/с	9	10	15	11	11	14	18	16	11	11
Осадки, мм	0,5	5,1	5	0	3,4	1,4	19	1	0,6	2,4

Трехмерная модель участка

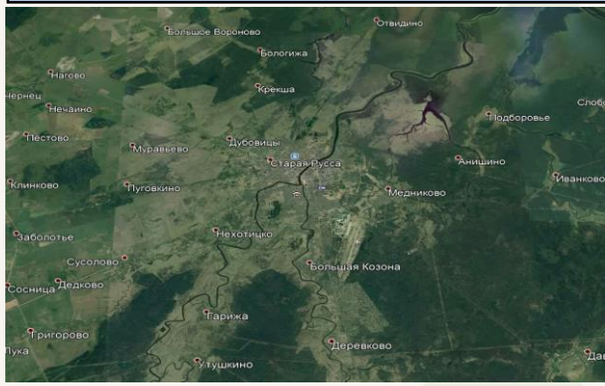

г.Холм

Kholm
Холм

49К-15

5 10

50% 604/110

314/5056

ulica Urickogo улица Урицкого

Линии электропередачи 0.4 кВ

Линии электропередачи 35 кВ

Линии электропередачи 10 кВ

Линии электропередачи 110 кВ

KUZËMKINO
КУЗЁМКИНО

Условные обозначения

- п. Батецкий — районный центр
- Раджа — н. п. подверженный риску обрыва ЛЭП
- 20 — количество осадков, мм
- 3 — порывы ветра, м/с
- пожарно-спасательные формирования
- социально-значимый объект
- ЛЭП 110 кВ
- ЛЭП 35 кВ
- ЛЭП 10 кВ
- ЛЭП 0,4 кВ
- 321/20 — протяженность ЛЭП/ТП (шт.)
- 19/330 — кол-во домов /населения
- 60% — процент износа ЛЭП

14:00:00 31.12.2021
Исп. ГУ МЧС по Новгородской области
АРМ № 5 Дмитриев В.А.
тел. 3940-0400
Использовались АИУС РСЧС, Google Earth, QGis
Масштаб 1:10000

ИНФОРМАЦИОННЫЕ МАТЕРИАЛЫ ПО РИСКУ НАРУШЕНИЯ ЭЛЕКТРОСНАБЖЕНИЯ, В ШИМСКОМ РАЙОНЕ НОВГОРОДСКОЙ ОБЛАСТИ (на 31.12.2021)

Прогноз метеоявлений

	Чт 30 дек	Пт 31	Сб 1 янв	Вс 2	Пн 3	Вт 4	Ср 5	Чт 6	Пт 7	Сб 8
	−7 / −11	+2 / −6	+1 / −4	−6 / −14	−4 / −11	+2 / −3	+1 / −6	−6 / −7	0 / −8	+1 / −3
Максимальная скорость ветра, м/с	9	10	15	11	11	14	18	16	11	11
Осадки, мм	0,5	5,1	5	0	3,4	1,4	19	1	0,6	2,4

Трехмерная модель участка

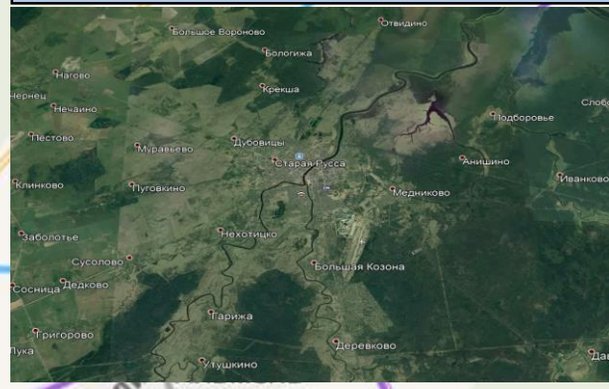

Условные обозначения

- п. Батецкий — районный центр
- *Раджа* — н. п. подверженный риску обрыва ЛЭП
- 20 — количество осадков, мм
- 3 — порывы ветра, м/с
- пожарно-спасательные формирования
- социально-значимый объект
- ЛЭП 110 кВ
- ЛЭП 35 кВ
- ЛЭП 10 кВ
- ЛЭП 0,4 кВ
- 321/20 — протяженность ЛЭП/ТП (шт.)
- 19/330 — кол-во домов /населения
- 60% — процент износа ЛЭП

14:00:00 31.12.2021
Исп. ГУ МЧС по Новгородской области
АРМ № 5 Дмитриев В.А.
тел. 3940-0400
Использовались АИУС РСЧС, Google Earth, QGis
Масштаб 1:10000

ИНФОРМАЦИОННЫЕ МАТЕРИАЛЫ ПО РИСКУ ОБРУШЕНИЯ БОЛЬШЕПРОЛЕТНЫХ КОНСТРУКЦИЙ НА ТЕРРИТОРИИ НОВГОРОДСКОЙ ОБЛАСТИ (31.12.2021)

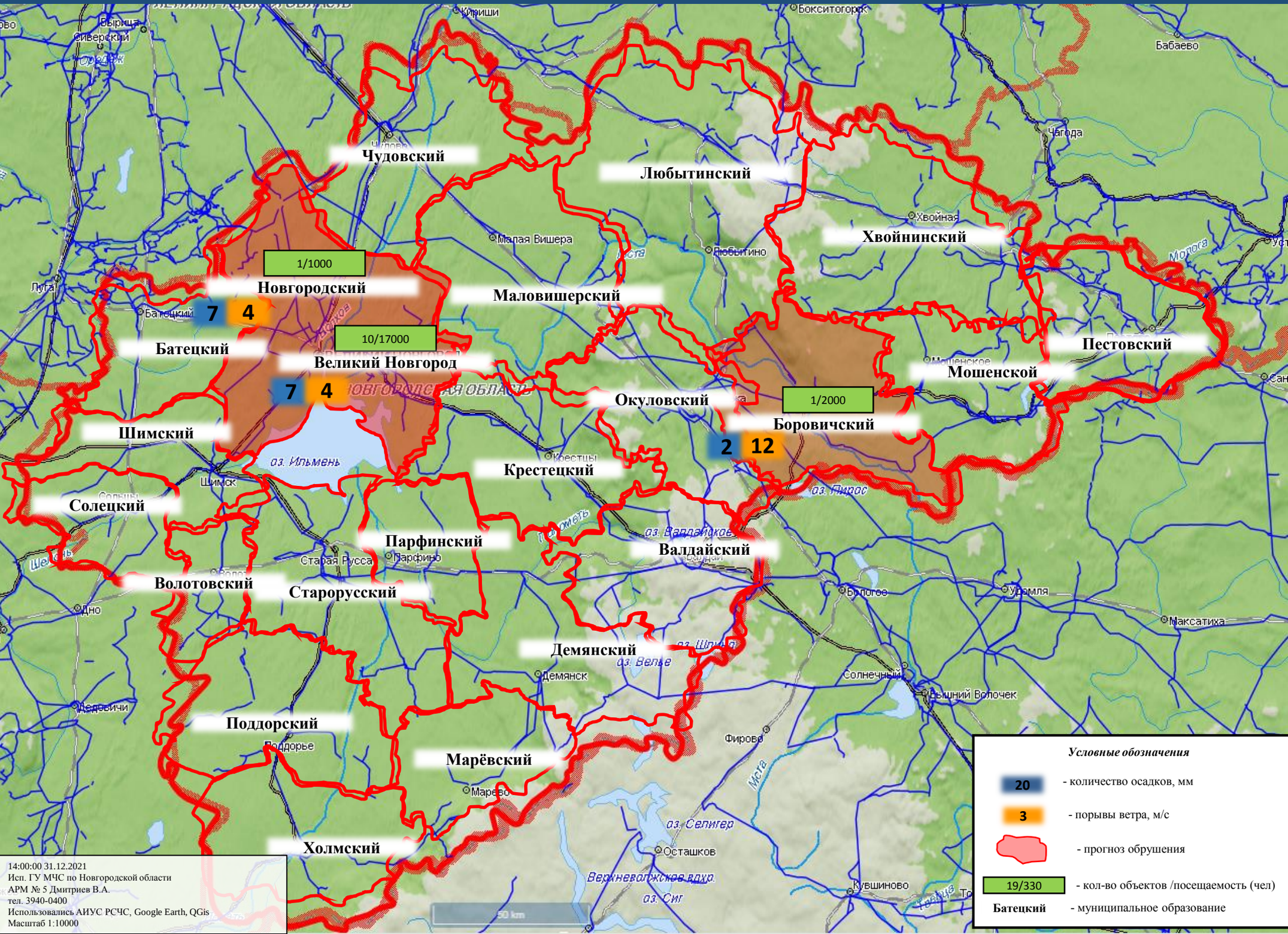

14:00:00 31.12.2021
Исп. ГУ МЧС по Новгородской области
АРМ № 5 Дмитриев В.А.
тел. 3940-0400
Использовались АИУС РСЧС, Google Earth, QGis
Масштаб 1:10000

ИНФОРМАЦИОННЫЕ МАТЕРИАЛЫ ПО РИСКУ ОБРУШЕНИЯ БОЛЬШЕПРОЛЕТНЫХ КОНСТРУКЦИЙ НА ТЕРРИТОРИИ НОВГОРОДСКОЙ ОБЛАСТИ (31.12.2021)

ТЦ «Славянская ярмарка»
пр. Александра Корсунова, д.18



ТЦ «Компас»
ул. Октябрьская, д.21

ТЦ «Восточный»
ул. Большая Московская, д.112 А

ТЦ «Кочетовский»
ул. Кочетова, д.12

ООО «Лента» ТК «Лента-14»
ул. Великая, д.22

Гипермаркет «Магнит»
ул. Кочетова, д.20

Гипермаркет «Магнит»
ул. Державина, д.19

ТРЦ «Мармелад»
ул. Ломоносова, д.29



ООО «Лента» ТК «Лента-107»
ул. Псковская, д.33

«Центральный рынок», «Торговый комплекс» ул. Прусская, д.15

Великий Новгород

ИНФОРМАЦИОННЫЕ МАТЕРИАЛЫ ПО РИСКУ ОБРУШЕНИЯ БОЛЬШЕПРОЛЕТНЫХ КОНСТРУКЦИЙ НА ТЕРРИТОРИИ НОВГОРОДСКОЙ ОБЛАСТИ (31.12.2021)

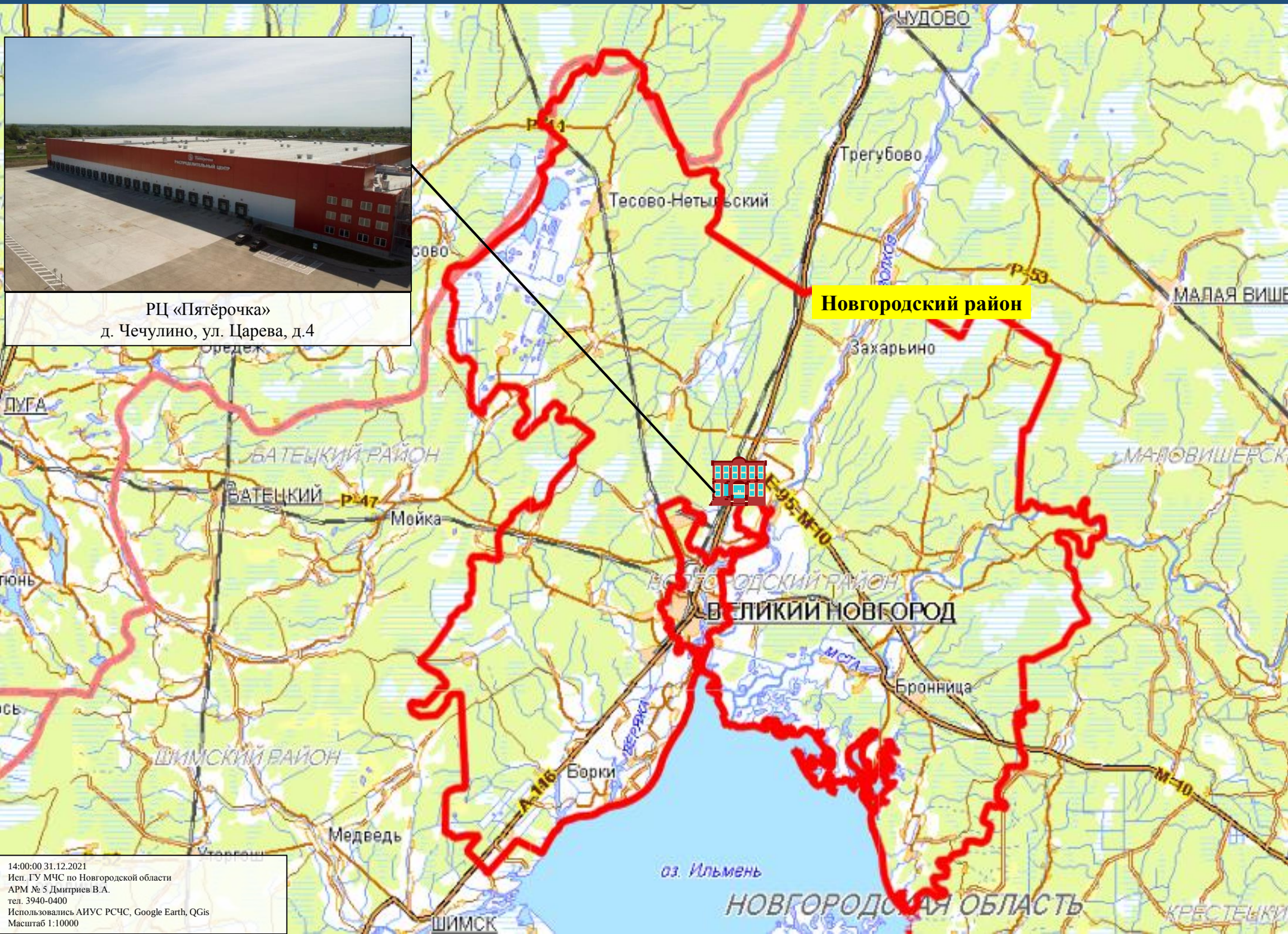

ИНФОРМАЦИОННЫЕ МАТЕРИАЛЫ ПО РИСКУ ОБРУШЕНИЯ БОЛЬШЕПРОЛЕТНЫХ КОНСТРУКЦИЙ НА ТЕРРИТОРИИ НОВГОРОДСКОЙ ОБЛАСТИ (31.12.2021)

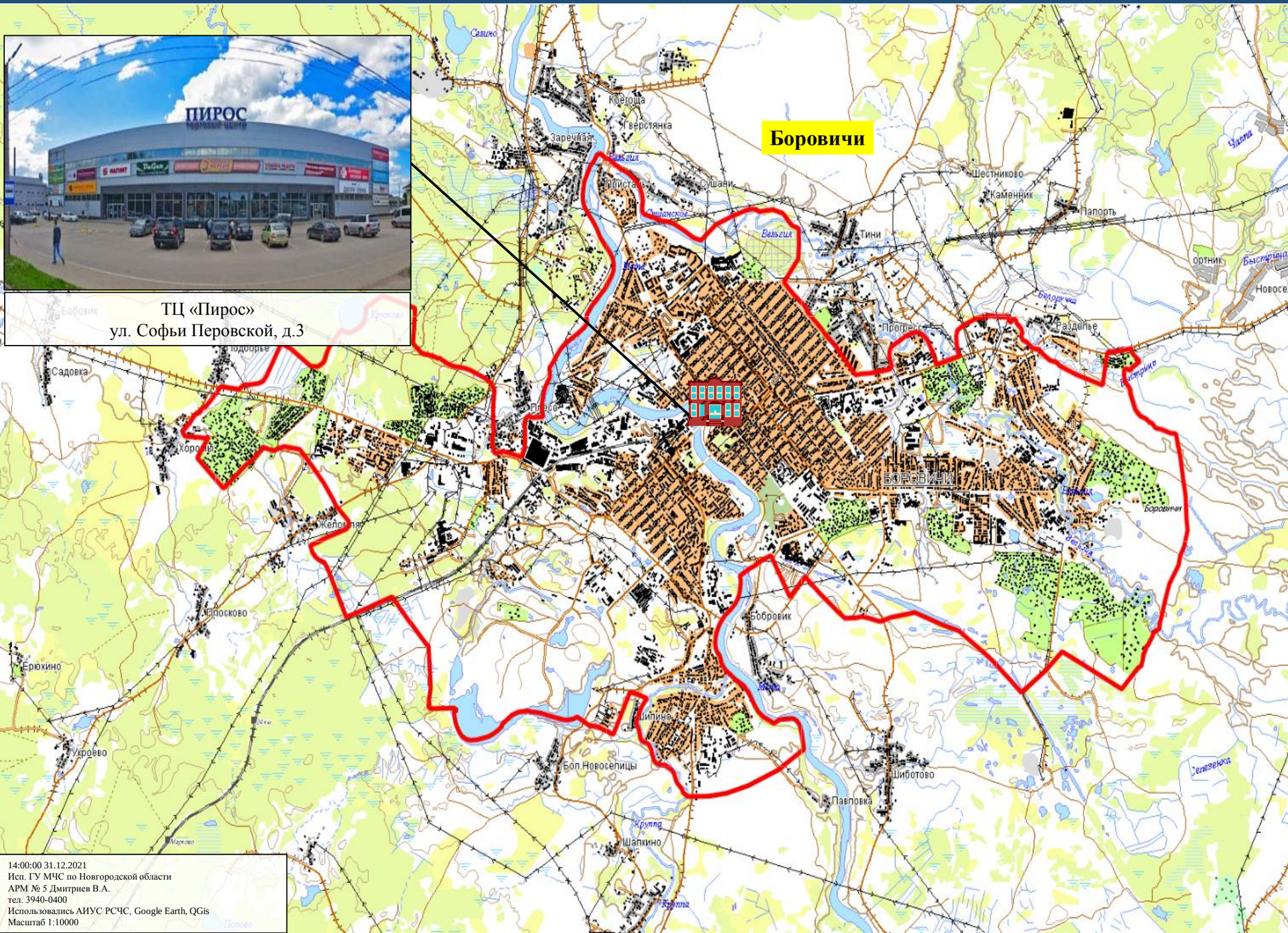

ТЦ «Пирос»
ул. Софьи Перовской, д.3

14:00:00 31.12.2021
Исп. ГУ МЧС по Новгородской области
АРМ № 5 Дмитриев В.А.
тел. 3940-0400
Использовались АИУС РСЧС, Google Earth, QGis
Масштаб 1:10000