







- Условные обозначения**
-  - границы проектируемого участка
 -  - дороги и проезды
 -  - газон
 -  - тротуары
 -  - кадастровый номер участка
 -  - координаты межевых точек

				05.03 - ШП	
"Проект планировки и межевания реконструкции ул. Вокзальной р.п. Пимск"					
Изм.	Кол.уч.	Лист	№ док.	Подп.	Дата
Проект планировки и проект межевания					
Разраб.	Иванова				03.18.
Проект межевания территории линейного объекта М 1 : 500					
Н.контр.					
			Стадия	Лист	Листов
			ПП	16	
			ООО "АрхИнкПроект"		