







- УСЛОВНЫЕ ОБОЗНАЧЕНИЯ**
-  - граница проектируемого участка
 -  - дороги и проезды
 -  - газон
 -  - тротуары
 -  - кадастровый номер участка
 -  - координаты межевых точек

05.03 - ПИ			
"Проект планировки и межевания реконструкции ул. Вокзальной р.п. Шимск "			
Изм.	Кол.уч.	Лист	№ док.
Разраб.	Иванова		Дата
			03.18.
Проект планировки и проект межевания			Стадия
Проект межевания территории линейного объекта М 1 : 500			Лист 17
Н.контр.			Листов
ООО "АрхИнкПроект"			