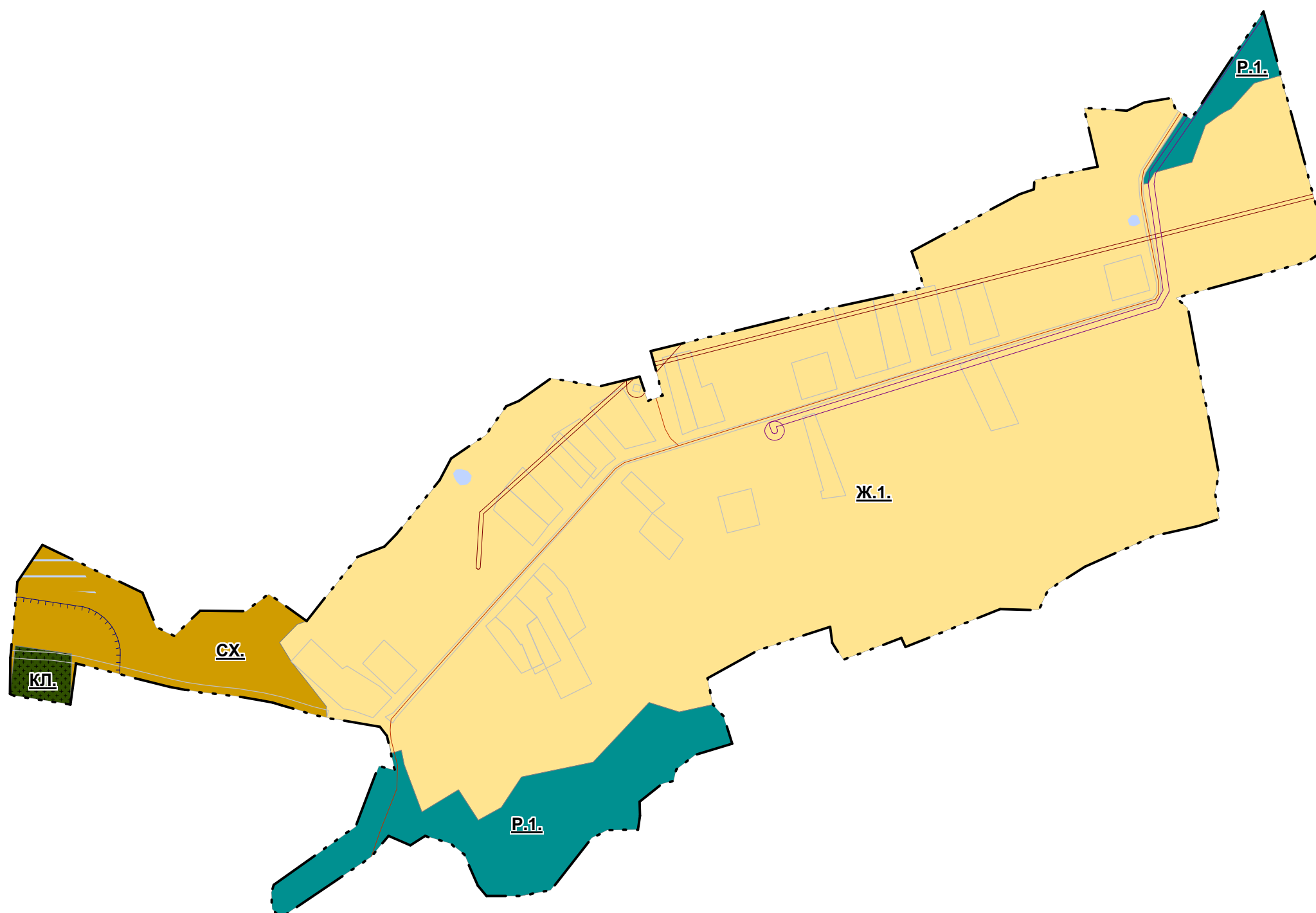
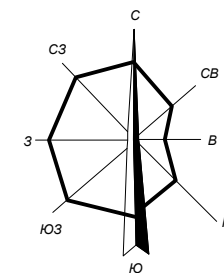
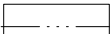


НОВГОРОДСКАЯ ОБЛАСТЬ ШИМСКИЙ РАЙОН
МУНИЦИПАЛЬНОГО ОБРАЗОВАНИЯ МЕДВЕДСКОГО СЕЛЬСКОГО ПОСЕЛЕНИЯ
ПРАВИЛА ЗЕМЛЕПОЛЬЗОВАНИЯ И ЗАСТРОЙКИ
Карта градостроительного зонирования
Медведского сельского поселения в части территории
населённого пункта д. Любач
М 1:5000




Условные обозначения:

АДМИНИСТРАТИВНЫЕ ГРАНИЦЫ:


 граница населённого пункта

ОБЪЕКТЫ КАПИТАЛЬНОГО СТРОИТЕЛЬСТВА ТРАНСПОРТНОЙ ИНФРАСТРУКТУРЫ:


 прочие автомобильные дороги

ТЕРРИТОРИАЛЬНЫЕ ЗОНЫ:

Жилые зоны:

 Ж.1. Зона застройки индивидуальными и малоэтажными жилыми домами


Рекреационные зоны:

 Р.1. Зона природного ландшафта


Зона сельскохозяйственного использования:


 СХ. Зона сельскохозяйственного использования

Зоны специального назначения:

 КП. Зона кладбищ

Зоны с особыми условиями использования территории:

 Санитарно-защитная зона кладбища

 Охранные зоны линий электропередач

 Охранные зоны газопровода, объектов газоснабжения