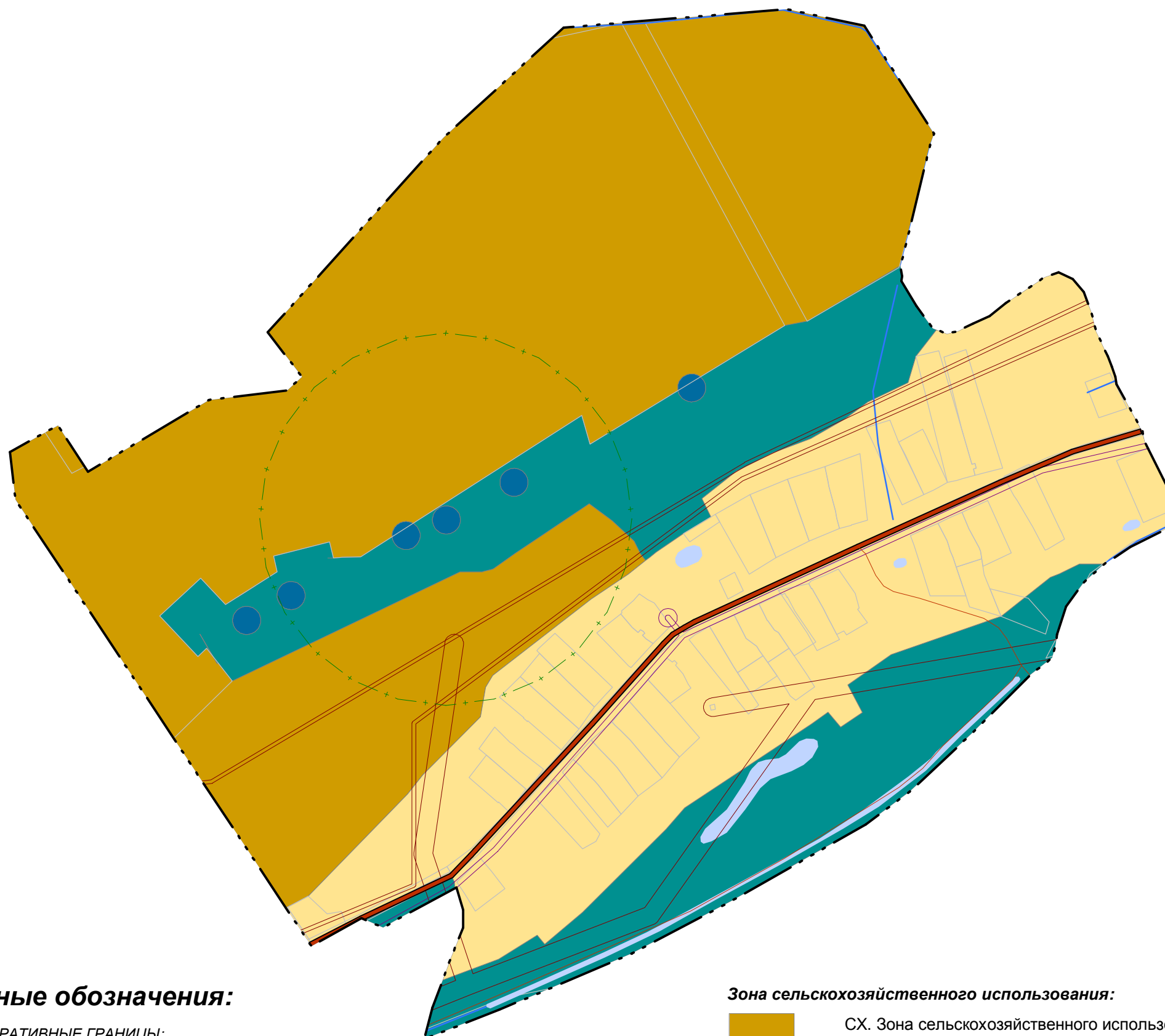
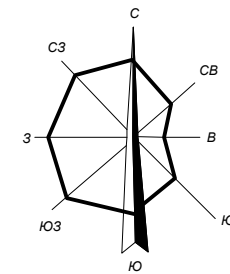





НОВГОРОДСКАЯ ОБЛАСТЬ ШИМСКИЙ РАЙОН  
МУНИЦИПАЛЬНОГО ОБРАЗОВАНИЯ МЕДВЕДСКОГО СЕЛЬСКОГО ПОСЕЛЕНИЯ  
ПРАВИЛА ЗЕМЛЕПОЛЬЗОВАНИЯ И ЗАСТРОЙКИ  
Карта градостроительного зонирования  
Медведского сельского поселения в части территории  
населённого пункта д. Межник  
М 1:5000



**Условные обозначения:**

**АДМИНИСТРАТИВНЫЕ ГРАНИЦЫ:**

 граница населённого пункта

**ОБЪЕКТЫ КАПИТАЛЬНОГО СТРОИТЕЛЬСТВА ТРАНСПОРТНОЙ ИНФРАСТРУКТУРЫ:**


 дорога общего пользования регионального или межмуниципального значения

**ТЕРРИТОРИАЛЬНЫЕ ЗОНЫ:**

**Жилые зоны:**

 Ж.1. Зона застройки индивидуальными и малоэтажными жилыми домами

**Рекреационные зоны:**

 Р.1. Зона природного ландшафта


**Зона сельскохозяйственного использования:**

 СХ. Зона сельскохозяйственного использования

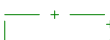
**Зоны специального назначения:**

 КО. Зона коммунального обслуживания

**Зоны с особыми условиями использования территории:**

 Охранные зоны линий электропередач

 Охранные зоны газопровода, объектов газоснабжения

 Зона санитарной охраны источников питьевого водоснабжения (зона второго и третьего пояса требуют уточнения органами Санитарно-эпидемиологической службы, эксплуатирующей организации и законодательного утверждения)