

АДМИНИСТРАЦИЯ ШИМСКОГО МУНИЦИПАЛЬНОГО РАЙОНА

ПОСТАНОВЛЕНИЕ

от 22.12.2022 № 1506

р.п. Шимск

Об установлении публичного сервитута

В соответствии с Земельным кодексом Российской Федерации, Федеральными законами от 25 октября 2001 года № 137-ФЗ «О введении в действие Земельного кодекса Российской Федерации», от 06 октября 2003 года № 131-ФЗ «Об общих принципах организации местного самоуправления в Российской Федерации», приказом министерства экономического развития Российской Федерации от 10.10.2018 «Об утверждении требований к форме ходатайства об установлении публичного сервитута, содержанию обоснования необходимости установления публичного сервитута», Уставом муниципального образования Шимского муниципальный район, на основании ходатайства от 28.11.2022 Публичного акционерного общества «Россети Северо-Запад» (ИНН 782509835920, ОГРН 1047855175785) и схему расположения границ публичного сервитута на кадастровом плане территории, Администрация Шимского муниципального района **ПОСТАНОВЛЯЕТ:**

1. Установить в пользу публичного акционерного общества «Россети Северо-Запад» публичный сервитут площадью 4548 кв. м:

на землях, государственная собственность на которые не разграничена в кадастровых кварталах 53:21:0090501; 53:21:0090502; 53:21:0090504 и на частях земельных участков с кадастровыми номерами 53:21:0090501:17, 53:21:0090501:52, 53:21:0090502:31, 53:21:0090504:15 для размещения и эксплуатации объекта электросетевого хозяйства «ВЛ-0,4кВ Л-2 от КТП «Горцы-3» (ВЛ-10кВ Л-6 ПС Подгощи)» (далее – публичный сервитут) и утвердить границу публичного сервитута согласно Приложению к настоящему постановлению.

1.1. Цель установления публичного сервитута: в соответствии с пунктом 1 части 39.37 Земельного кодекса Российской Федерации, пунктом 3 статьи 3.6 Федерального закона от 25 октября 2001 года № 137-ФЗ «О введении в действие Земельного кодекса Российской Федерации».

1.2. Срок публичного сервитута - 49 (сорок девять) лет.

1.3. Порядок установления зон с особыми условиями использования территорий и содержание ограничений прав на земельные участки в границах

таких зон установлен постановлением Правительства Российской Федерации от 24.02.2009 № 160 «О порядке установления охранных зон объектов электросетевого хозяйства и особых условий использования земельных участков, расположенных в границах таких зон».

1.4. Плата за публичный сервитут на основании пунктов 3, 4 статьи 3.6 Федерального закона от 25 октября 2001 года № 137-ФЗ «О введении в действие Земельного кодекса Российской Федерации» не устанавливается.

1.5. Возмещение правообладателю земельного участка убытков, причиненных осуществлением сервитута, осуществляется в порядке, предусмотренным действующим законодательством Российской Федерации.

1.6. Публичному акционерному обществу «Россети Северо-Запад» (ИНН 782509835920, ОГРН 1047855175785) привести земельный участок в состояние, пригодное для его использования в соответствии с разрешенным использованием, в срок не позднее, чем три месяца после завершения строительства, капитального или текущего ремонта, реконструкции, эксплуатации, консервации, сноса инженерного сооружения, для размещения которого был установлен публичный сервитут.

2. Комитету по управлению муниципальным имуществом и экономике Администрации Шимского муниципального района в течении пяти рабочих дней со дня принятия настоящего постановления направить копию настоящего постановления с приложением утвержденной схемы расположения границ публичного сервитута:

2.1. Правообладателям или арендаторам земельных участков, в отношении которых принято решение об установлении публичного сервитута;

2.2. В Управление Федеральной службы государственной регистрации, кадастра и картографии по Новгородской области;

2.3. Публичному акционерному обществу «Россети Северо-Запад» (ИНН 782509835920, ОГРН 1047855175785), а также сведения о лицах, являющихся правообладателями (арендаторами) земельных участков, сведения о лицах, подавших заявления об учете их прав (обременений прав) на земельные участки, способах связи с ними, копии документов, подтверждающих права указанных лиц на земельные участки.

3. Опубликовать настоящее постановление в приложении к газете «Шимские Вести» «Официальный вестник», разместить на официальном сайте Администрации Шимского муниципального района в информационно-телекоммуникационной сети «Интернет» (шимский.рф).

**Заместитель
Главы администрации-
председатель комитета по
управлению муниципальным
имуществом и экономике**

О.В. Архипкова

Утверждена
 постановлением Администрации
 муниципального района
 от 22.12.2022 № 1506

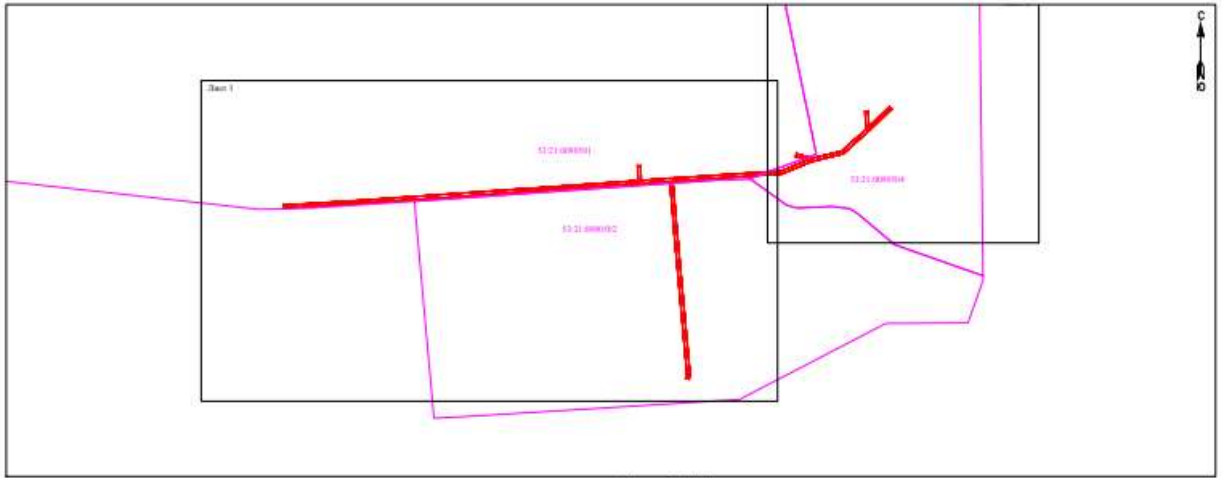
Система координат МСК-53, зона 1			
Метод определения координат характерных точек границ - метод аналитический			
Площадь публичного сервитута 4 548 кв. м.			
Обозначение характерных точек границы	Координаты, м		Средняя квадратическая погрешность определения координат характерных точек границ
	X, м	Y, м	
1	538 841,72	1 331 548,52	0,1
2	538 846,56	1 331 629,31	0,1
3	538 862,71	1 331 857,92	0,1
4	538 873,92	1 332 015,40	0,1
5	538 893,66	1 332 014,81	0,1
6	538 893,79	1 332 018,81	0,1
7	538 874,19	1 332 019,40	0,1
8	538 877,02	1 332 058,69	0,1
9	538 886,81	1 332 204,57	0,1
10	538 900,91	1 332 238,47	0,1
11	538 905,78	1 332 223,25	0,1
12	538 909,59	1 332 224,46	0,1
13	538 903,23	1 332 244,34	0,1
14	538 912,59	1 332 283,32	0,1
15	538 941,28	1 332 315,78	0,1
16	538 964,74	1 332 314,73	0,1
17	538 964,93	1 332 318,73	0,1
18	538 944,94	1 332 319,62	0,1
19	538 971,23	1 332 346,74	0,1
20	538 968,36	1 332 349,52	0,1
21	538 938,91	1 332 319,15	0,1
22	538 909,06	1 332 285,32	0,1
23	538 899,25	1 332 244,89	0,1
24	538 882,89	1 332 205,50	0,1
25	538 873,16	1 332 061,03	0,1
26	538 857,93	1 332 062,66	0,1
27	538 822,41	1 332 065,58	0,1
28	538 619,53	1 332 083,74	0,1
29	538 614,43	1 332 082,97	0,1
30	538 616,44	1 332 082,14	0,1
31	538 615,16	1 332 079,04	0,1
32	538 619,59	1 332 079,73	0,1
33	538 819,92	1 332 061,81	0,1
34	538 857,57	1 332 058,68	0,1
35	538 872,89	1 332 057,04	0,1
36	538 870,06	1 332 017,59	0,1
37	538 864,86	1 331 941,02	0,1
38	538 850,58	1 331 747,07	0,1
39	538 837,73	1 331 548,74	0,1

1	538 841,72	1 331 548,52	0,1
---	------------	--------------	-----

Схема границ размещения публичного сервитута

Объект: "В.А-0,АнВ.З-2 от КТП "Горыш-3" (В.А-10кВ.З-6 ИС Подольск)"

Местоположение: Подольская область, Шинский район
 Кадастровые номера: 53:21:0090101, 53:21:0090102, 53:21:0090104
 Кадастровые номера земельных участков: 53:21:0090101:17, 53:21:0090101:52, 53:21:0090102:31, 53:21:0090104:15
 Система координат: МСК-53 (Зона 1);
 Каталог координат: Прямые: 1
 Площадь сервитута: 4 548 кв.м



Масштаб 1:4 000

- Исполнительские условия: точки и обозначения
- границы публичного сервитута;
 - границы кадастровых кварталов по сведениям ЕГРН;
 - номер кадастрового квартала по сведениям ЕГРН;



Лист 1







Масштаб 1:2 000

- Исполнительские условия: точки и обозначения
- границы публичного сервитута;
 - границы земельных участков по сведениям ЕГРН;
 - границы кадастровых кварталов по сведениям ЕГРН;
 - характерная точка границ публичного сервитута;
 - номер кадастрового квартала по сведениям ЕГРН;
 - номер земельного участка по сведениям ЕГРН;
 - номер поверочной точки границ публичного сервитута.



Масштаб 1:2 000

- Используемые условные знаки и обозначения:
-  - граница публичного сервитута;
 -  - граница земельных участков по сведениям ЕГРН;
 -  - граница кадастровых кварталов по сведениям ЕГРН;
 -  - характеристическая точка границ публичного сервитута;
 - 53:21:0090502 - номер кадастрового квартала по сведениям ЕГРН;
 - :15 - номер земельного участка по сведениям ЕГРН;
 - 15 - номер поворотной точки границы публичного сервитута.