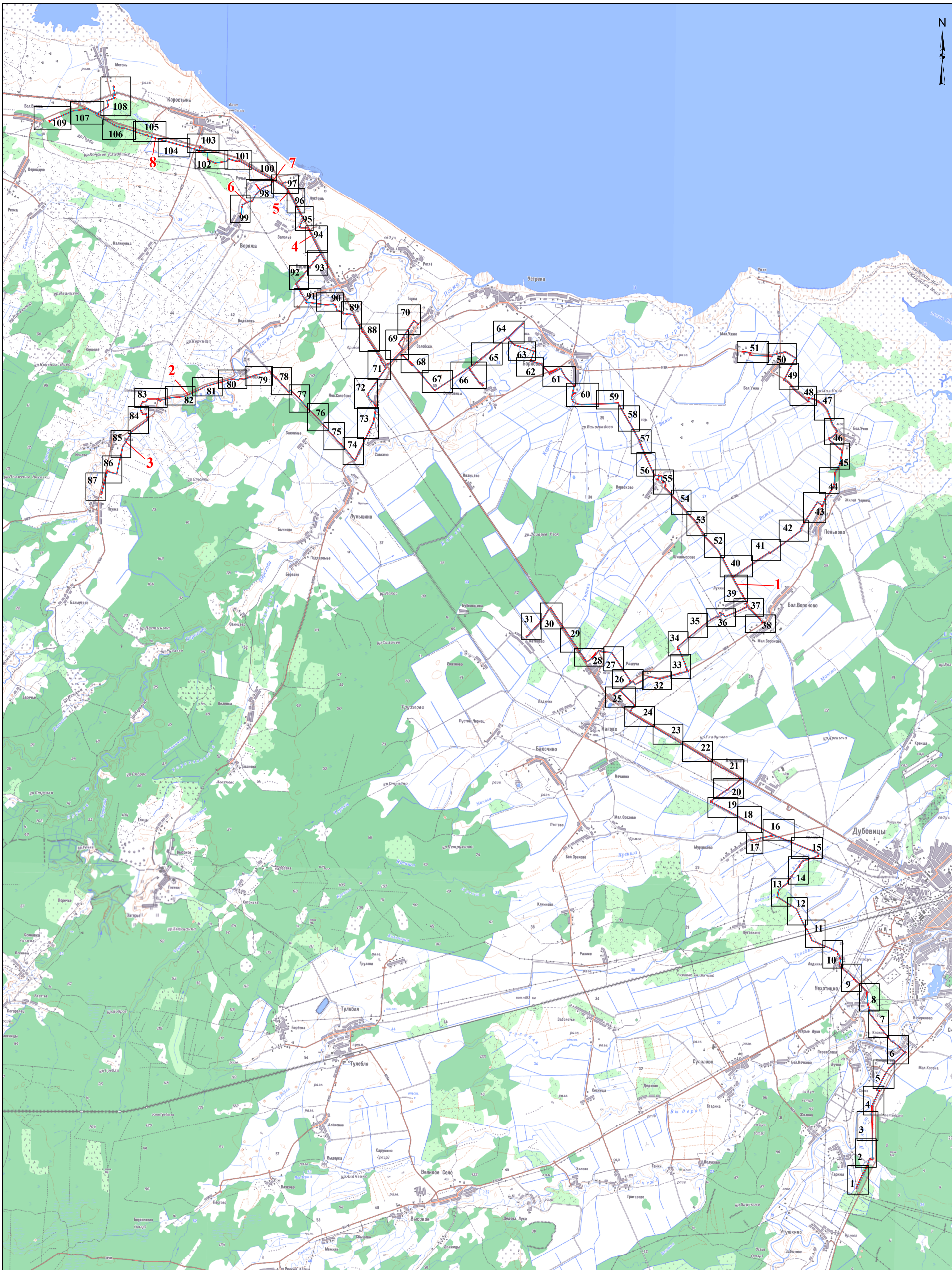





Схема расположения границ публичного сервитута

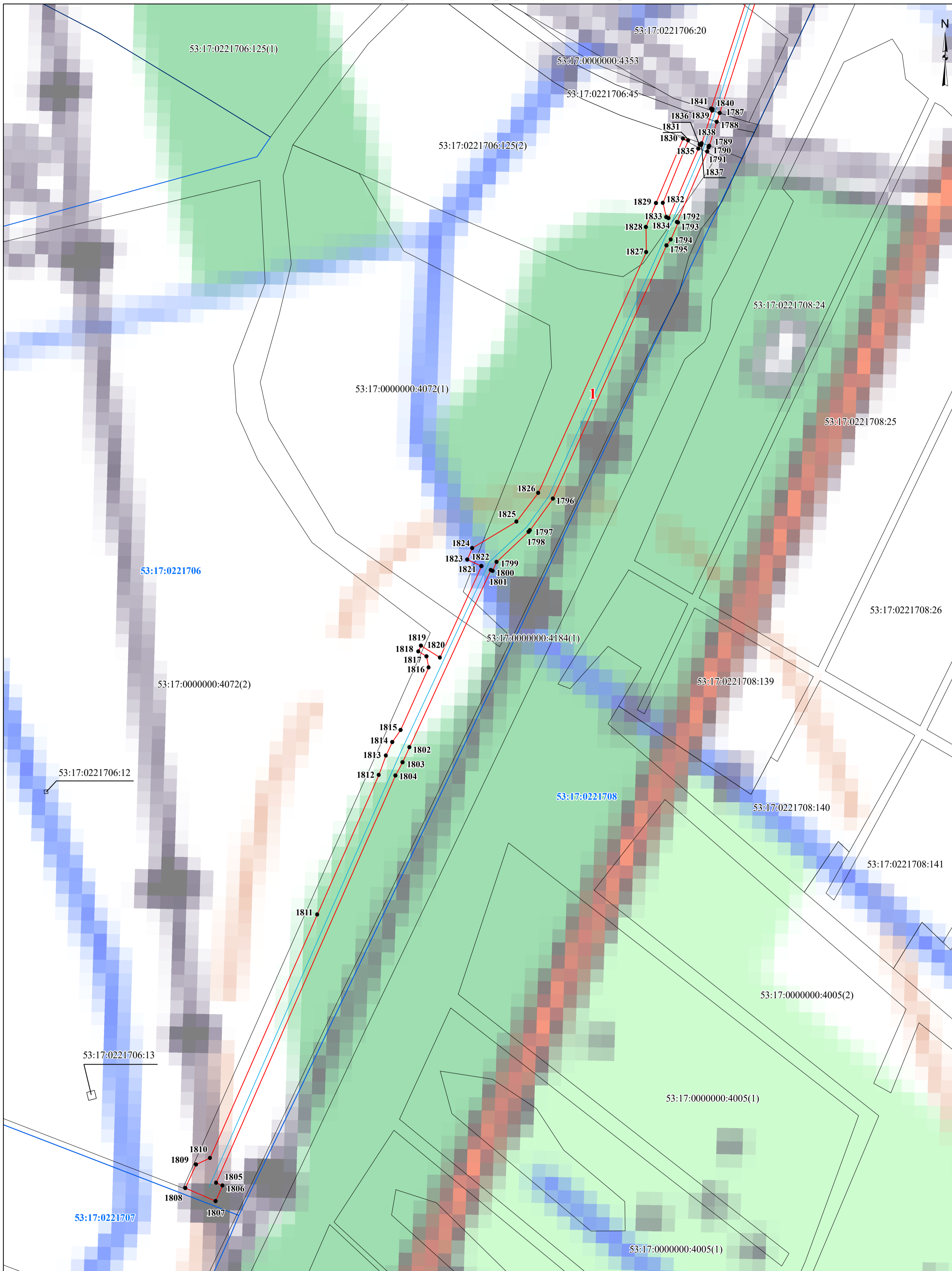


Условные обозначения:

-  - проектные границы публичного сервитута
-  - проектное местоположение инженерного сооружения (газопровода)
-  - номер контура публичного сервитута

Масштаб 1:65 000

Схема расположения границ публичного сервитута



Условные обозначения:

- ▬ - проектные границы публичного сервитута
- граница земельного участка, сведения о котором содержатся в ЕГРН
- ▬ - граница кадастрового квартала
- ▬ - проектное местоположение инженерного сооружения (газопровода)

53:17:0221706 - номер кадастрового квартала

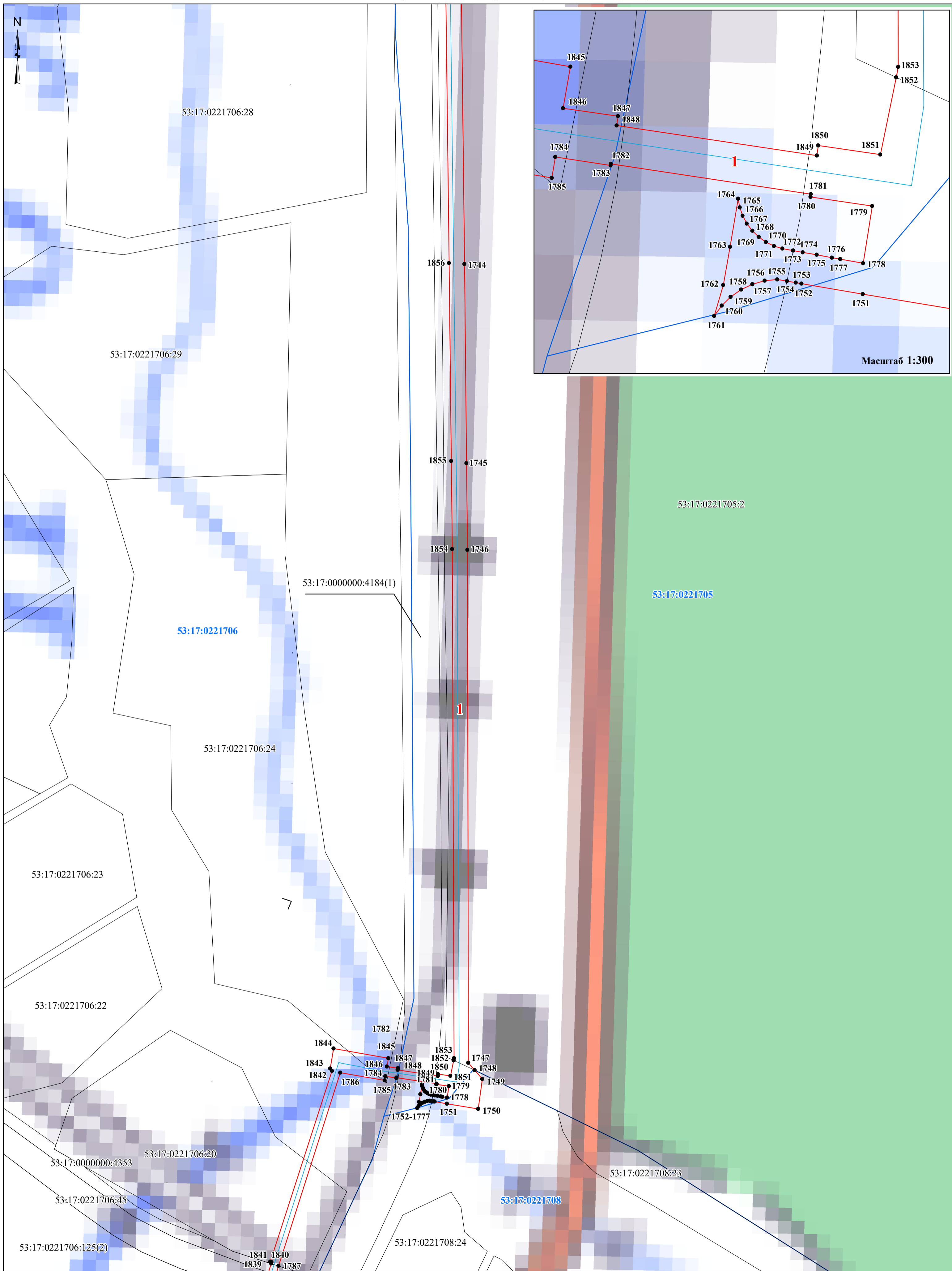
53:17:0221708:140 - кадастровый номер земельного участка

● 1 - характеристическая точка проектной границы публичного сервитута

1 - номер контура публичного сервитута

Масштаб 1:1 500

Схема расположения границ публичного сервитута



Условные обозначения:

- - проектные границы публичного сервитута
- граница земельного участка, сведения о котором содержатся в ЕГРН
- - граница кадастрового квартала
- - проектное местоположение инженерного сооружения (газопровода)

53:17:0221706 - номер кадастрового квартала

53:17:0221705:2 - кадастровый номер земельного участка

● 1 - характерная точка проектной границы публичного сервитута

1 - номер контура публичного сервитута

Масштаб **1:1 500**

Схема расположения границ публичного сервитута



Условные обозначения:

- - проектные границы публичного сервитута
- граница земельного участка, сведения о котором содержатся в ЕГРН
- - граница кадастрового квартала
- - проектное местоположение инженерного сооружения (газопровода)

53:17:0221706 - номер кадастрового квартала

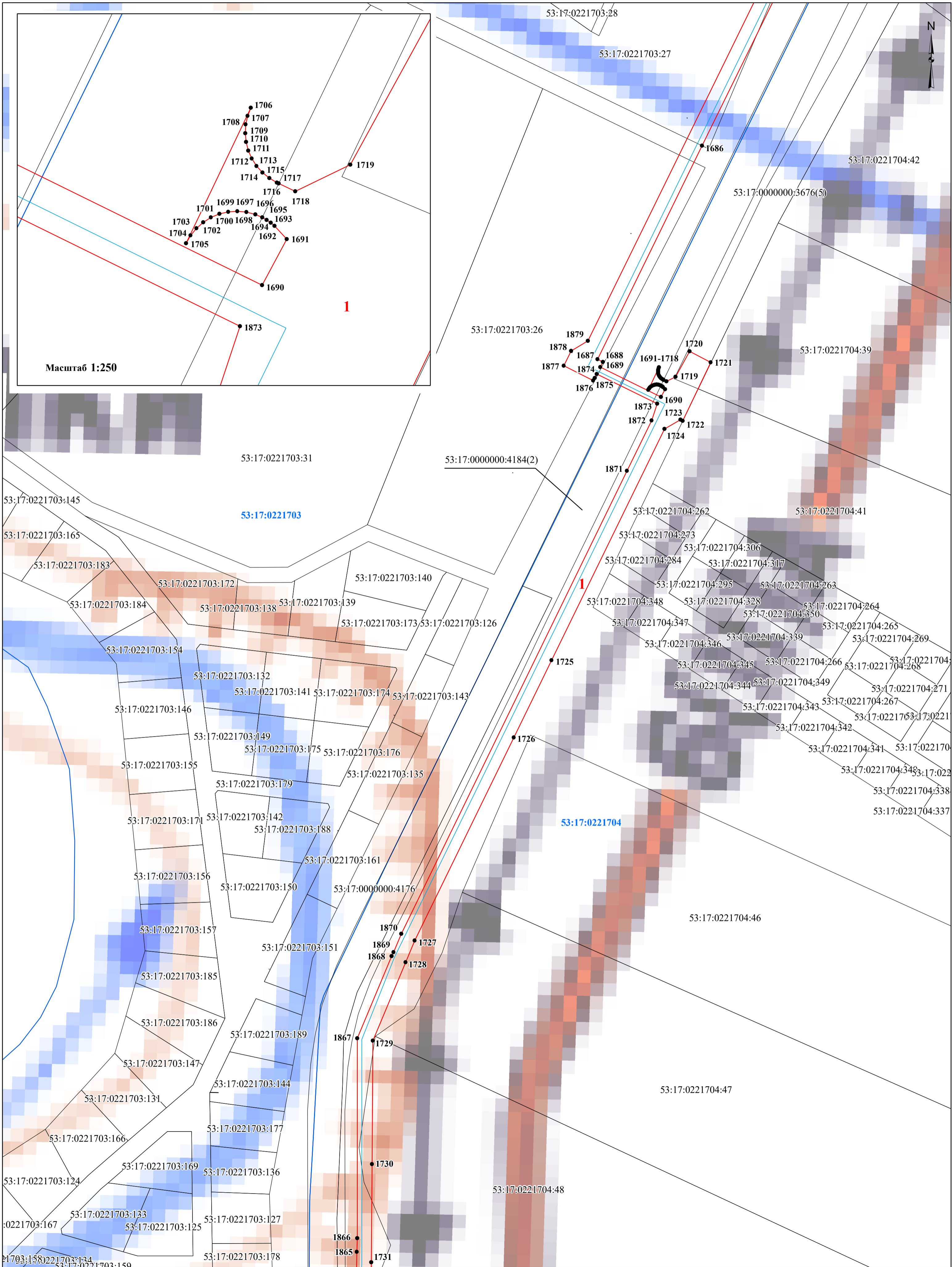
53:17:0221705:2 - кадастровый номер земельного участка

● 1 - характерная точка проектной границы публичного сервитута

1 - номер контура публичного сервитута

Масштаб 1:1 500

Схема расположения границ публичного сервитута



Масштаб 1:250

Условные обозначения:

- - проектные границы публичного сервитута
- граница земельного участка, сведения о котором содержатся в ЕГРН
- - граница кадастрового квартала
- - проектное местоположение инженерного сооружения (газопровода)

53:17:0221704 - номер кадастрового квартала

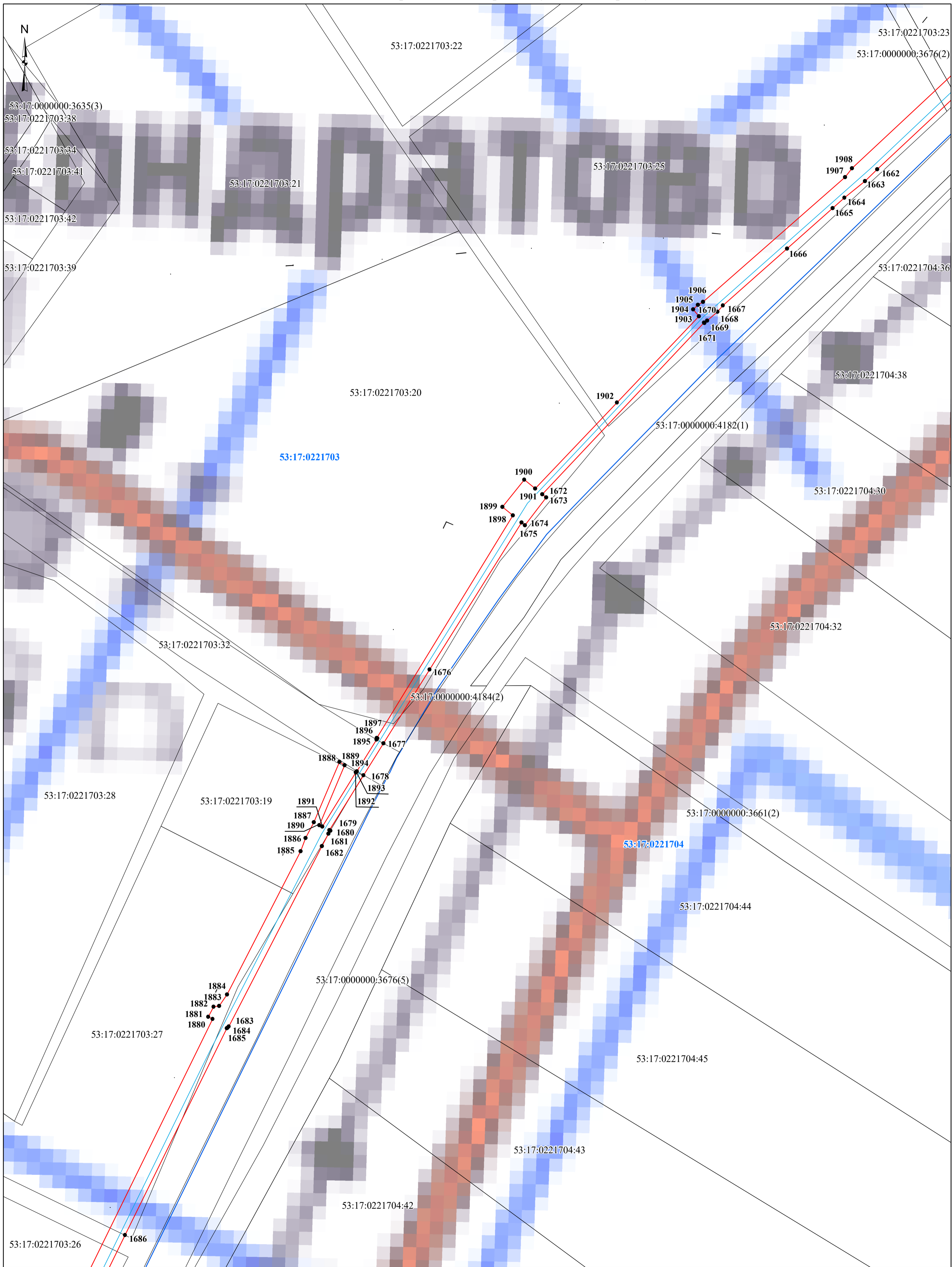
53:17:0221704:41 - кадастровый номер земельного участка

● 1 - характерная точка проектной границы публичного сервитута

1 - номер контура публичного сервитута

Масштаб 1:1 500

Схема расположения границ публичного сервитута



Условные обозначения:

- - проектные границы публичного сервитута
- граница земельного участка, сведения о котором содержатся в ЕГРН
- - граница кадастрового квартала
- - проектное местоположение инженерного сооружения (газопровода)

53:17:0221704 - номер кадастрового квартала

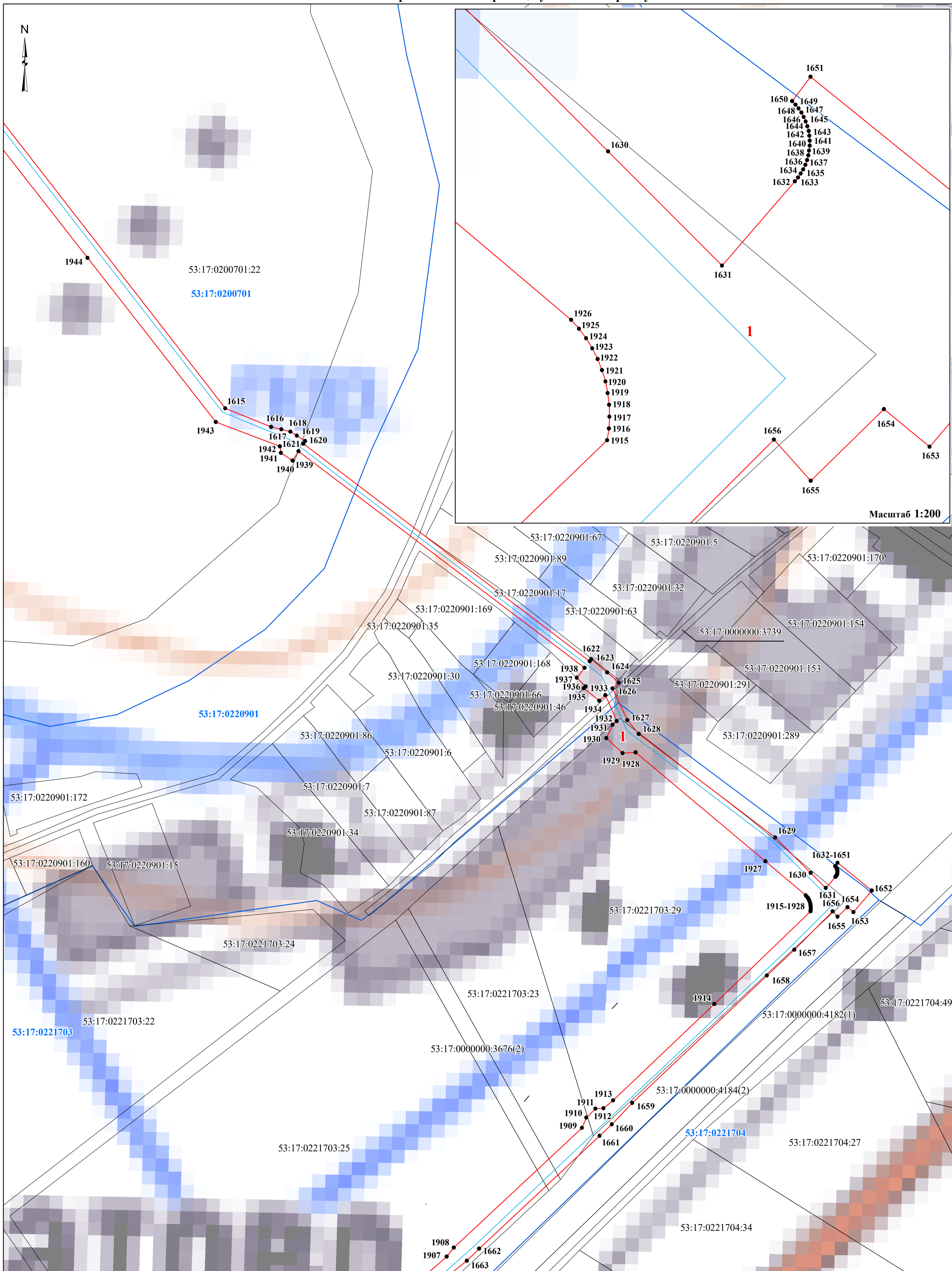
53:17:0221704:41 - кадастровый номер земельного участка

● 1 - характерная точка проектной границы публичного сервитута

1 - номер контура публичного сервитута

Масштаб 1:1 500

Схема расположения границ публичного сервитута



Условные обозначения:

- - проектные границы публичного сервитута
- граница земельного участка, сведения о котором содержатся в ЕГРН
- - граница кадастрового квартала
- - проектное местоположение инженерного сооружения (газопровода)

53:17:0200701 - номер кадастрового квартала

53:17:0200701:22 - кадастровый номер земельного участка

● **1** - характерная точка проектной границы публичного сервитута

1 - номер контура публичного сервитута

Масштаб 1:500

Схема расположения границ публичного сервитута



Условные обозначения:

- - проектные границы публичного сервитута
- граница земельного участка, сведения о котором содержатся в ЕГРН
- - граница кадастрового квартала
- - проектное местоположение инженерного сооружения (газопровода)

53:17:0200701 - номер кадастрового квартала

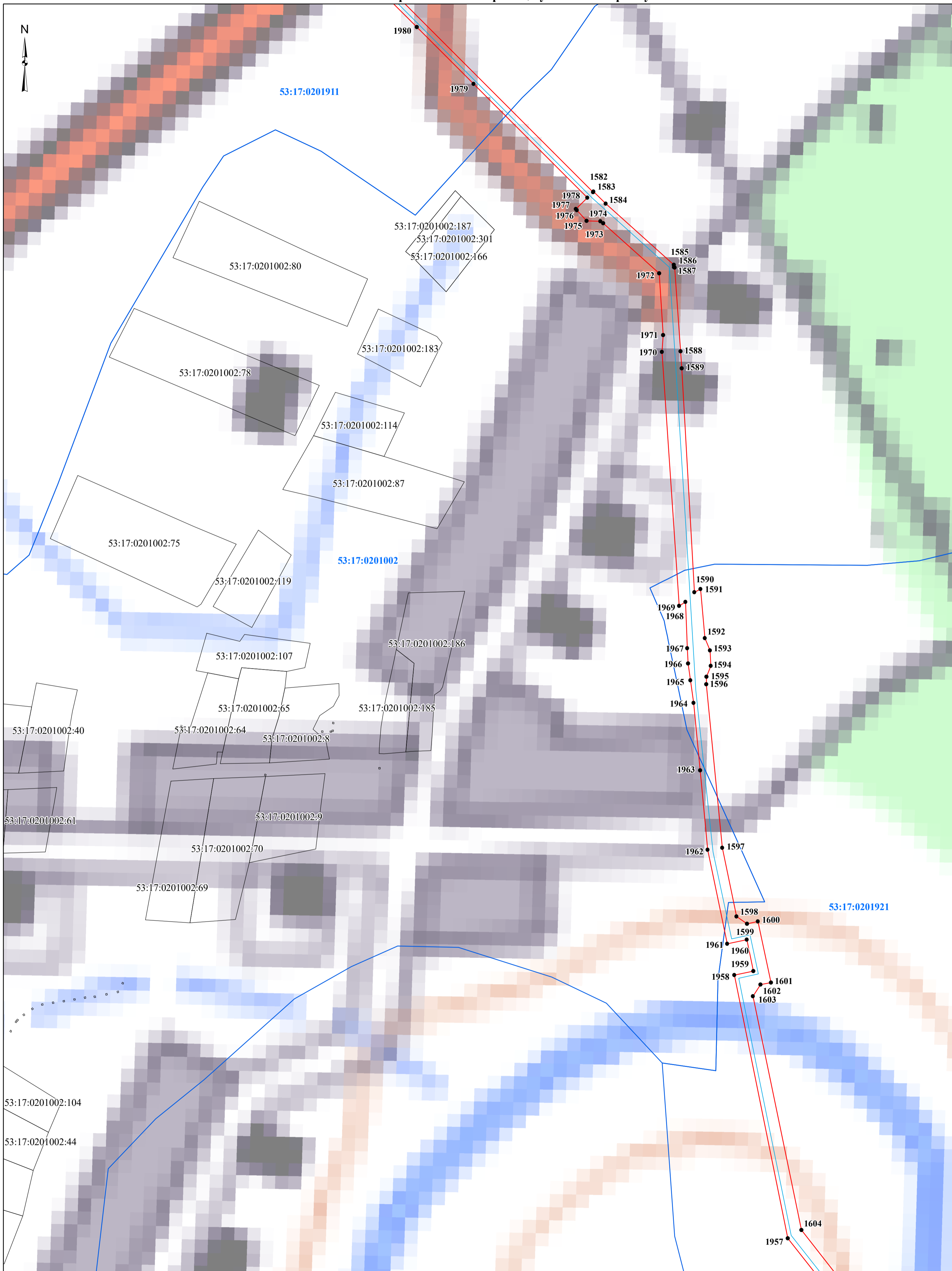
53:17:0200701:22 - кадастровый номер земельного участка

● 1 - характерная точка проектной границы публичного сервитута

1 - номер контура публичного сервитута

Масштаб 1:1 500

Схема расположения границ публичного сервитута



Условные обозначения:

- - проектные границы публичного сервитута
- граница земельного участка, сведения о котором содержатся в ЕГРН
- - граница кадастрового квартала
- - проектное местоположение инженерного сооружения (газопровода)

53:17:0201002 - номер кадастрового квартала

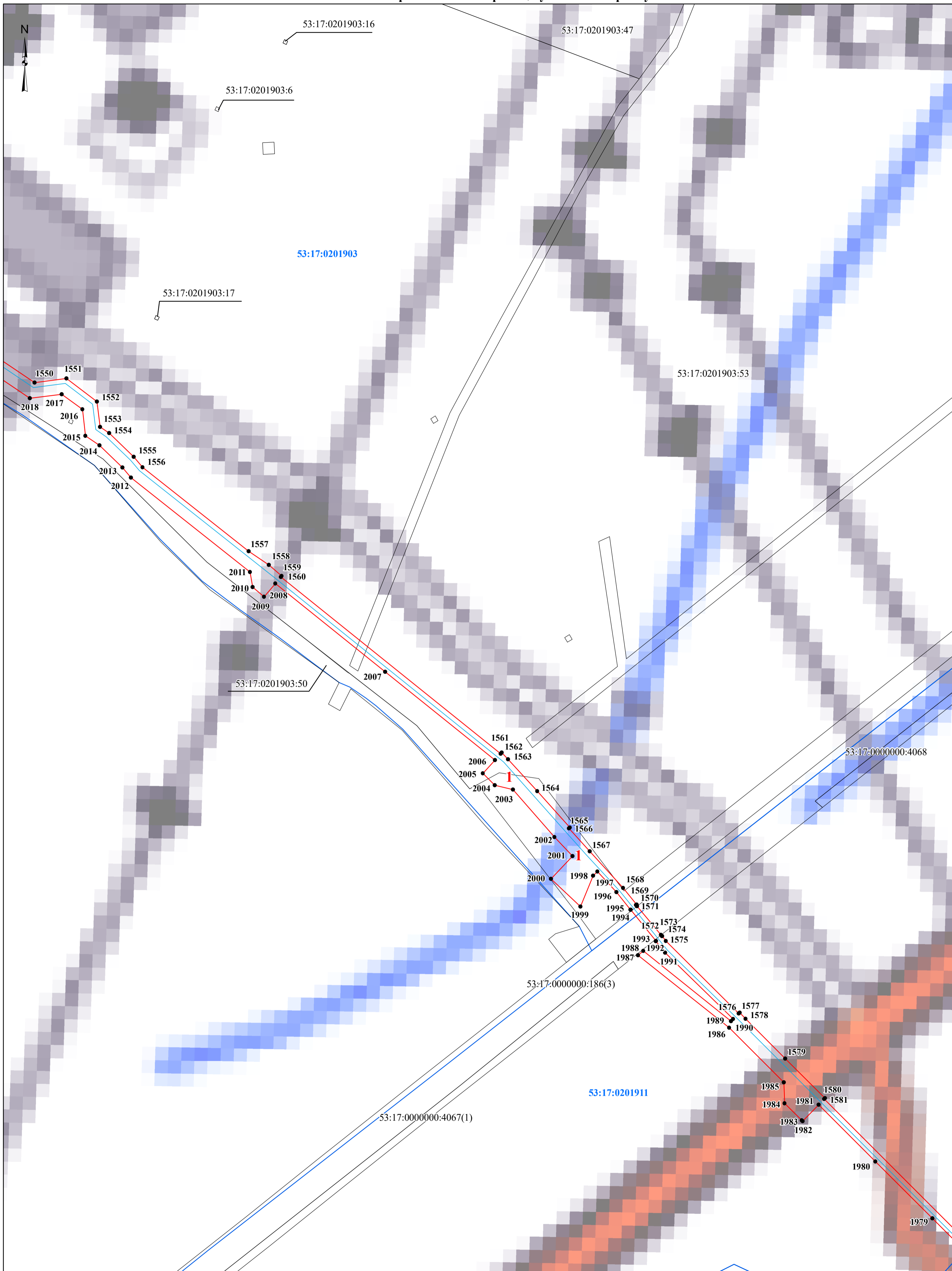
53:17:0201002:87 - кадастровый номер земельного участка

● 1 - характерная точка проектной границы публичного сервитута

1 - номер контура публичного сервитута

Масштаб 1:1 500

Схема расположения границ публичного сервитута



Условные обозначения:

- - проектные границы публичного сервитута
- граница земельного участка, сведения о котором содержатся в ЕГРН
- - граница кадастрового квартала
- - проектное местоположение инженерного сооружения (газопровода)

53:17:0201002 - номер кадастрового квартала

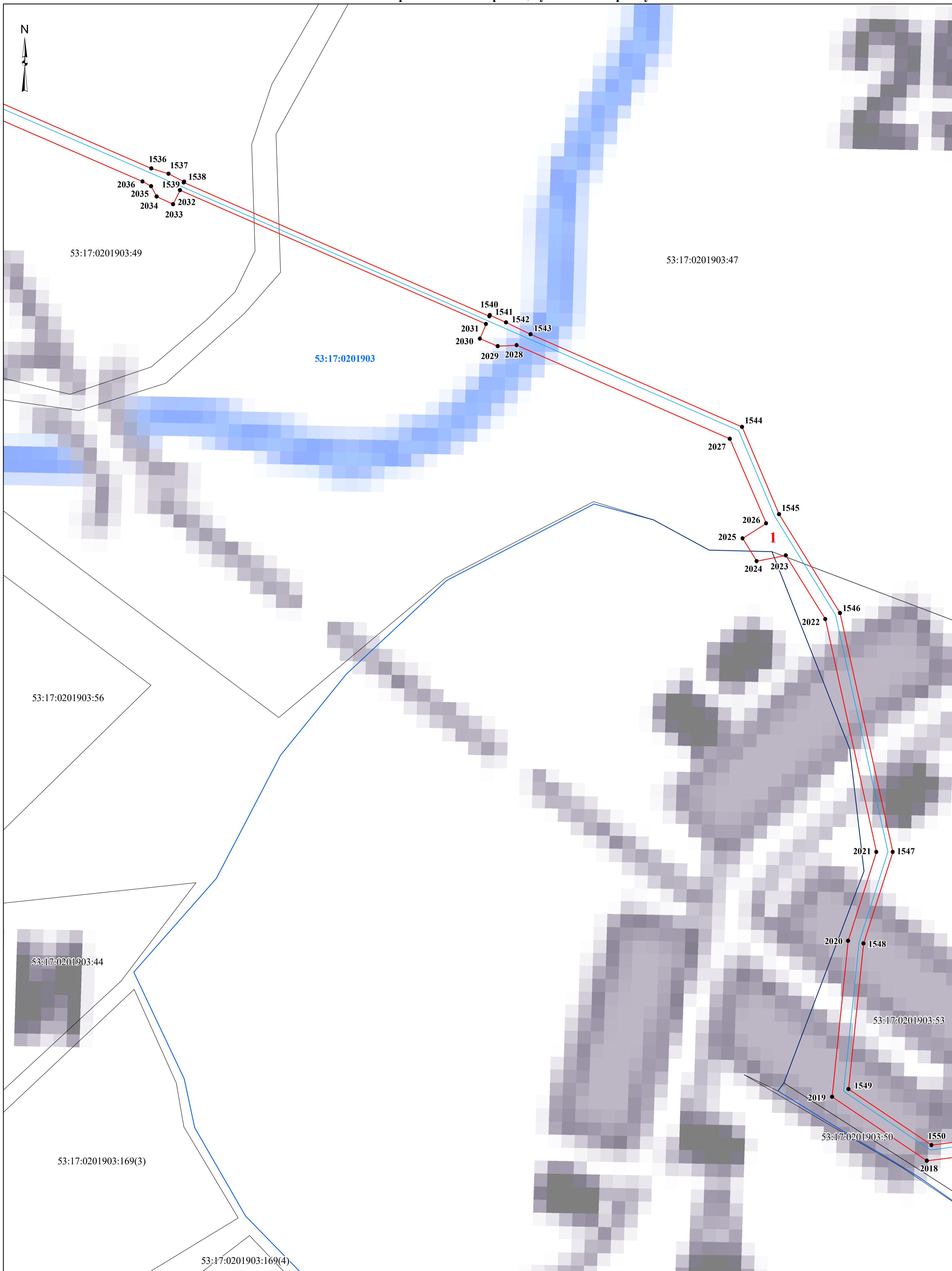
53:17:0201002:87 - кадастровый номер земельного участка

● **1** - характерная точка проектной границы публичного сервитута

1 - номер контура публичного сервитута

Масштаб **1:1 500**

Схема расположения границ публичного сервитута



Условные обозначения:

- ▬ - проектные границы публичного сервитута
- граница земельного участка, сведения о котором содержатся в ЕГРН
- ▬ - граница кадастрового квартала
- ▬ - проектное местоположение инженерного сооружения (газопровода)

53:17:0201903 - номер кадастрового квартала

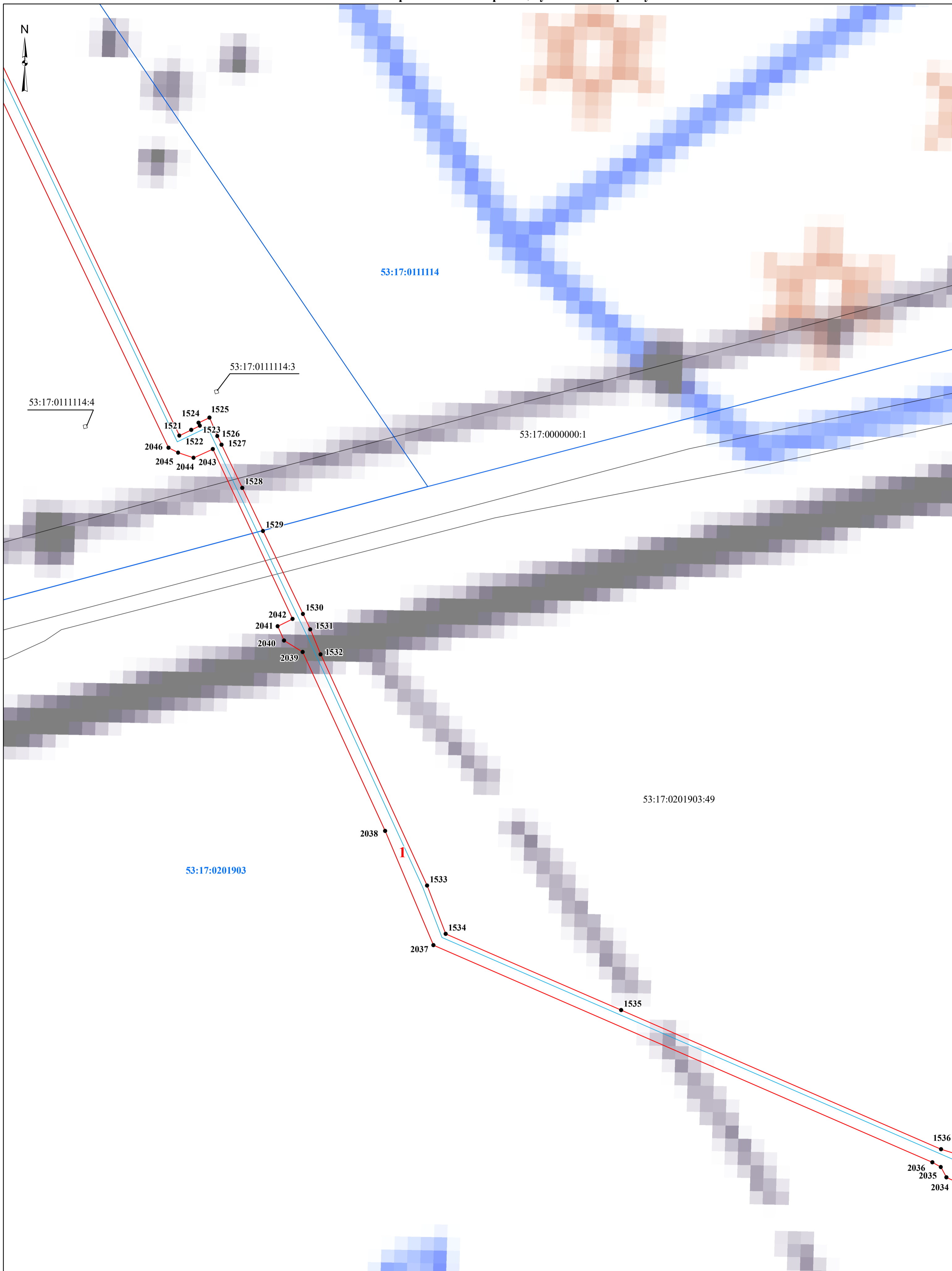
53:17:0201903:47 - кадастровый номер земельного участка

● **1** - характеристическая точка проектной границы публичного сервитута

1 - номер контура публичного сервитута

Масштаб **1:1 500**

Схема расположения границ публичного сервитута



Условные обозначения:

- ▬ - проектные границы публичного сервитута
- граница земельного участка, сведения о котором содержатся в ЕГРН
- ▬ - граница кадастрового квартала
- ▬ - проектное местоположение инженерного сооружения (газопровода)

53:17:0201903 - номер кадастрового квартала

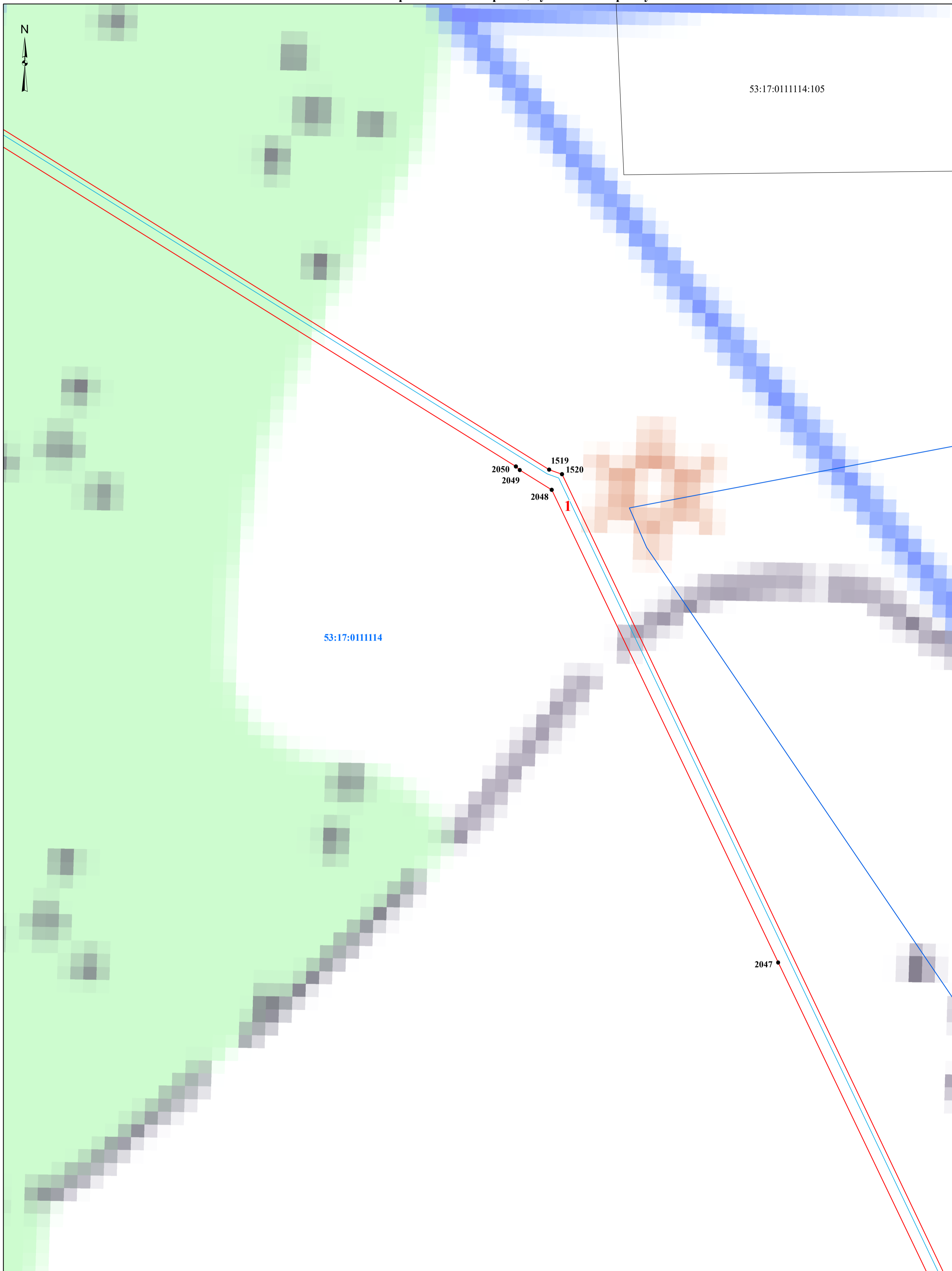
53:17:0201903:47 - кадастровый номер земельного участка

● **1** - характерная точка проектной границы публичного сервитута

1 - номер контура публичного сервитута

Масштаб **1:1 500**

Схема расположения границ публичного сервитута



Условные обозначения:

- проектные границы публичного сервитута
- граница земельного участка, сведения о котором содержатся в ЕГРН
- граница кадастрового квартала
- проектное местоположение инженерного сооружения (газопровода)

53:17:0201903 - номер кадастрового квартала

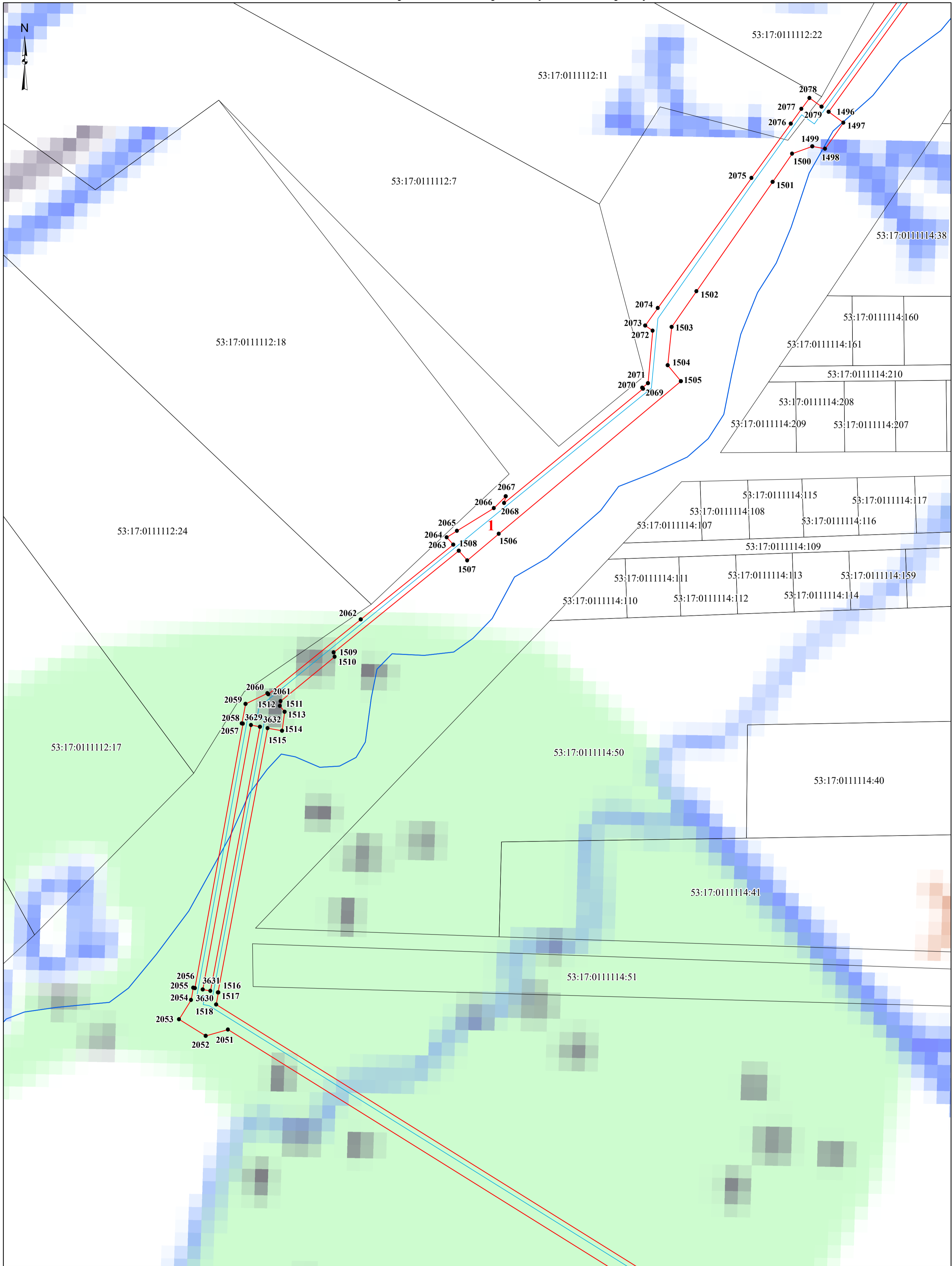
53:17:0201903:47 - кадастровый номер земельного участка

● 1 - характерная точка проектной границы публичного сервитута

1 - номер контура публичного сервитута

Масштаб 1:1 500

Схема расположения границ публичного сервитута



Условные обозначения:

- - проектные границы публичного сервитута
- граница земельного участка, сведения о котором содержатся в ЕГРН
- - граница кадастрового квартала
- - проектное местоположение инженерного сооружения (газопровода)

53:17:0201903 - номер кадастрового квартала

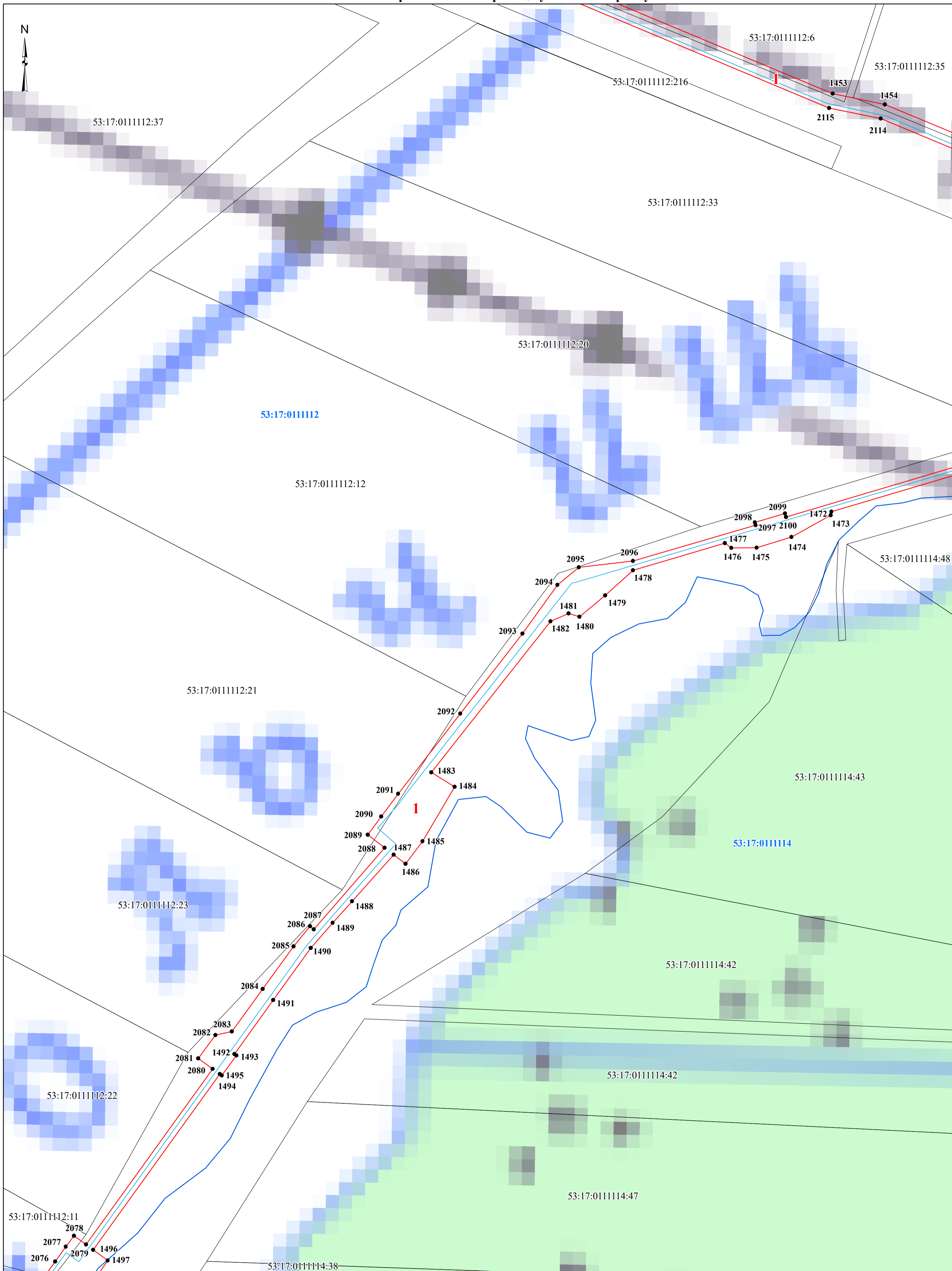
53:17:0201903:47 - кадастровый номер земельного участка

● **1** - характерная точка проектной границы публичного сервитута

1 - номер контура публичного сервитута

Масштаб **1:1 500**

Схема расположения границ публичного сервитута

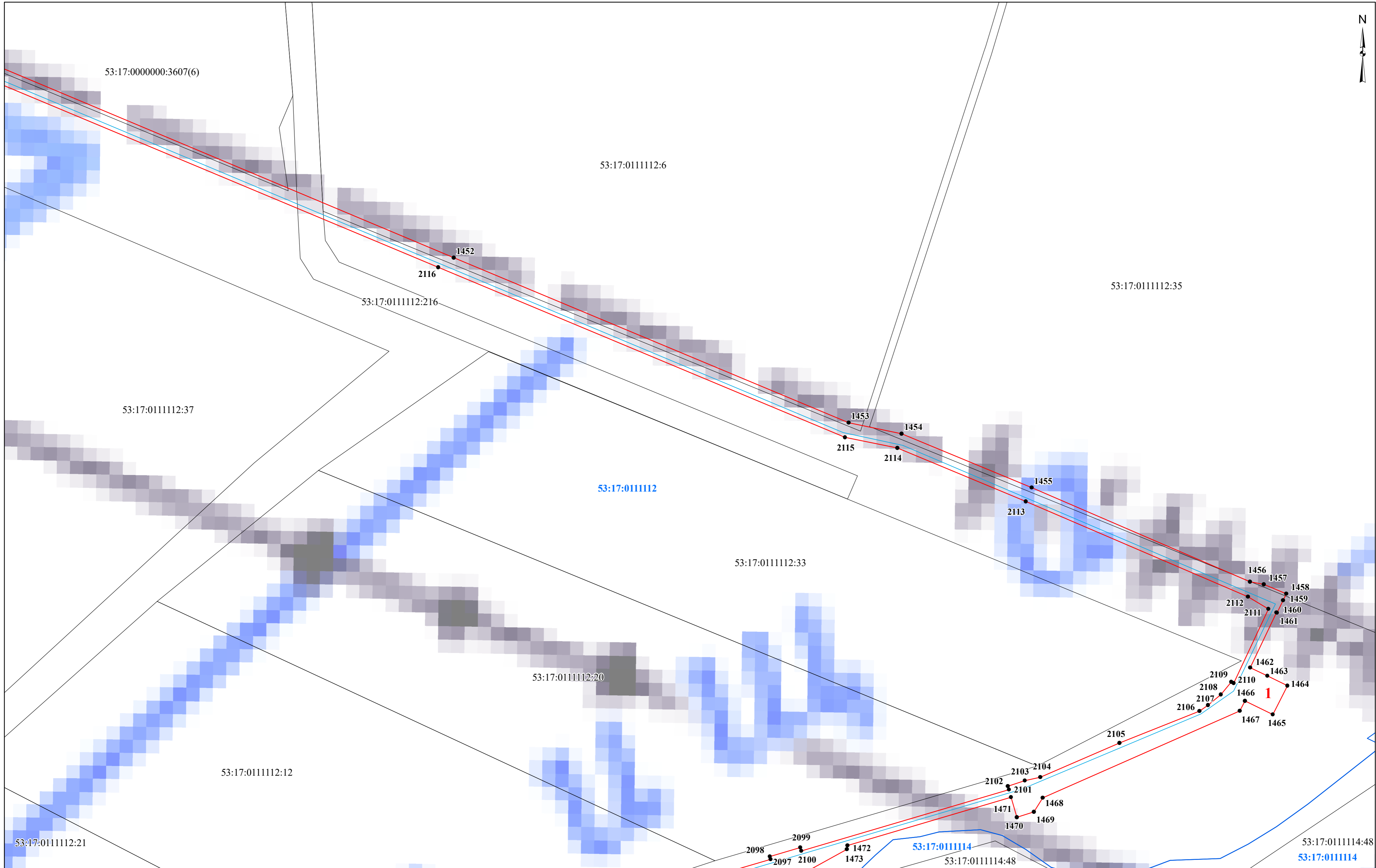


- Условные обозначения:**
- - проектные границы публичного сервитута
 - граница земельного участка, сведения о котором содержатся в ЕГРН
 - - граница кадастрового квартала
 - - проектное местоположение инженерного сооружения (газопровода)

- 53:17:0201903** - номер кадастрового квартала
- 53:17:0201903:47** - кадастровый номер земельного участка
- 1** - характерная точка проектной границы публичного сервитута
- 1** - номер контура публичного сервитута

Масштаб 1:1 500

Схема расположения границ публичного сервитута

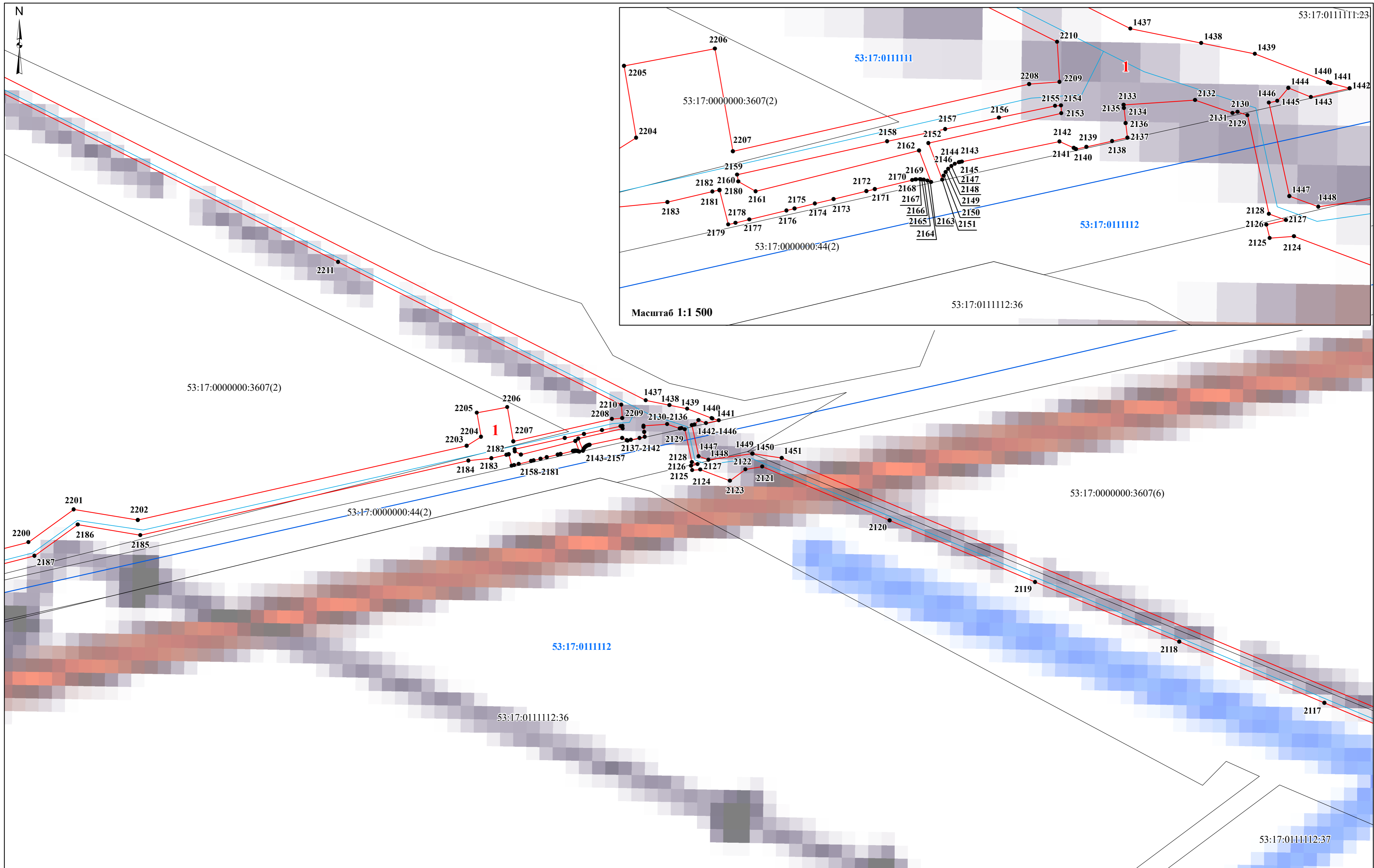


- Условные обозначения:**
- проектные границы публичного сервитута
 - граница земельного участка, сведения о котором содержатся в ЕГРН
 - граница кадастрового квартала
 - проектное местоположение инженерного сооружения (газопровода)

- 53:17:0111112** - номер кадастрового квартала
- 53:17:0111112:33** - кадастровый номер земельного участка
- 1** - характерная точка проектной границы публичного сервитута
- 1** - номер контура публичного сервитута

Масштаб 1:1 500

Схема расположения границ публичного сервитута

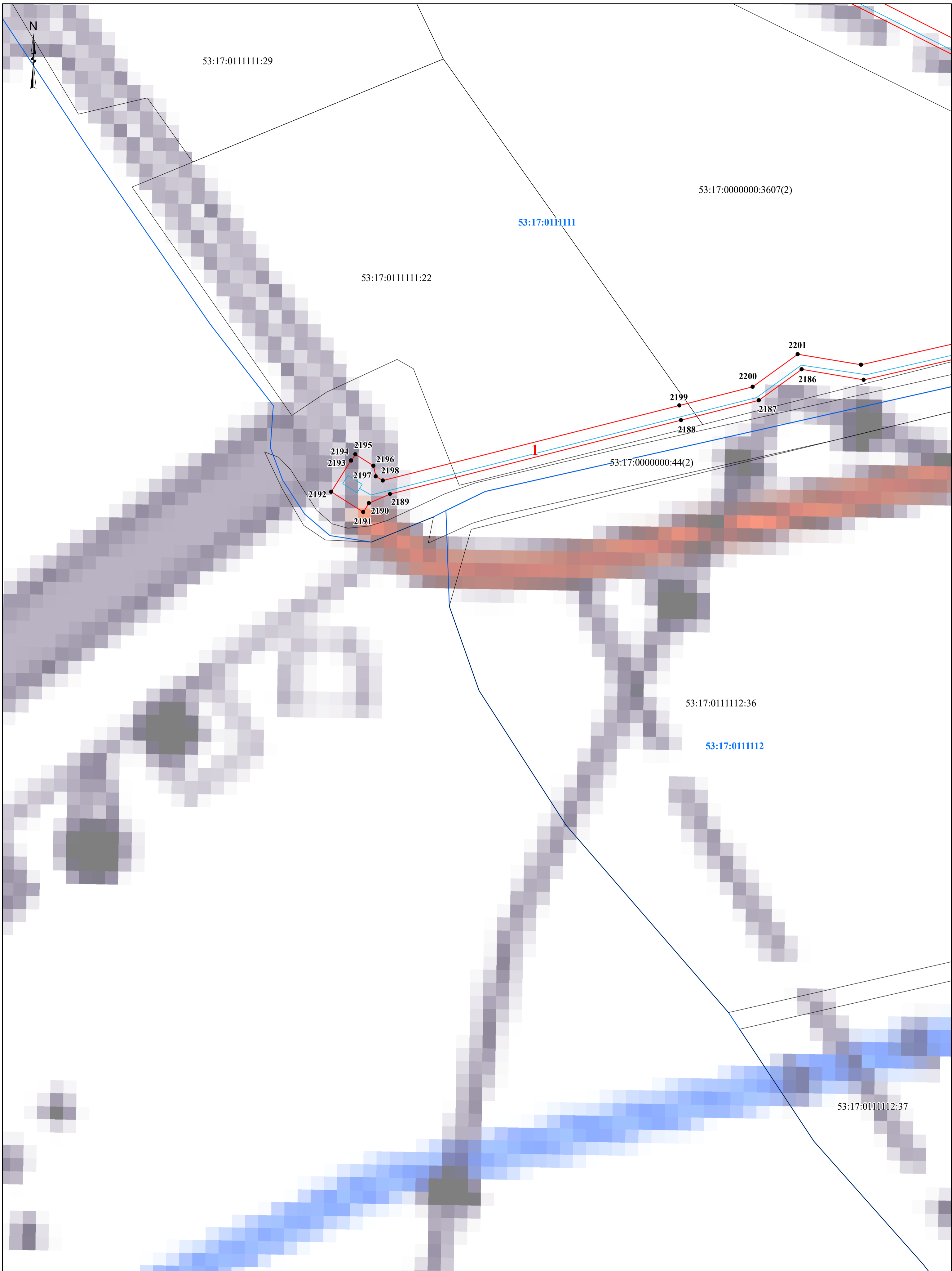


- Условные обозначения:**
- - проектные границы публичного сервитута
 - граница земельного участка, сведения о котором содержатся в ЕГРН
 - - граница кадастрового квартала
 - - проектное местоположение инженерного сооружения (газопровода)

- 53:17:0111112 - номер кадастрового квартала
- 53:17:0111112:33 - кадастровый номер земельного участка
- 1 - характерная точка проектной границы публичного сервитута
- 1 - номер контура публичного сервитута

Масштаб 1:1 500

Схема расположения границ публичного сервитута



Условные обозначения:

- проектные границы публичного сервитута
- граница земельного участка, сведения о котором содержатся в ЕГРН
- граница кадастрового квартала
- проектное местоположение инженерного сооружения (газопровода)

53:17:0111111 - номер кадастрового квартала

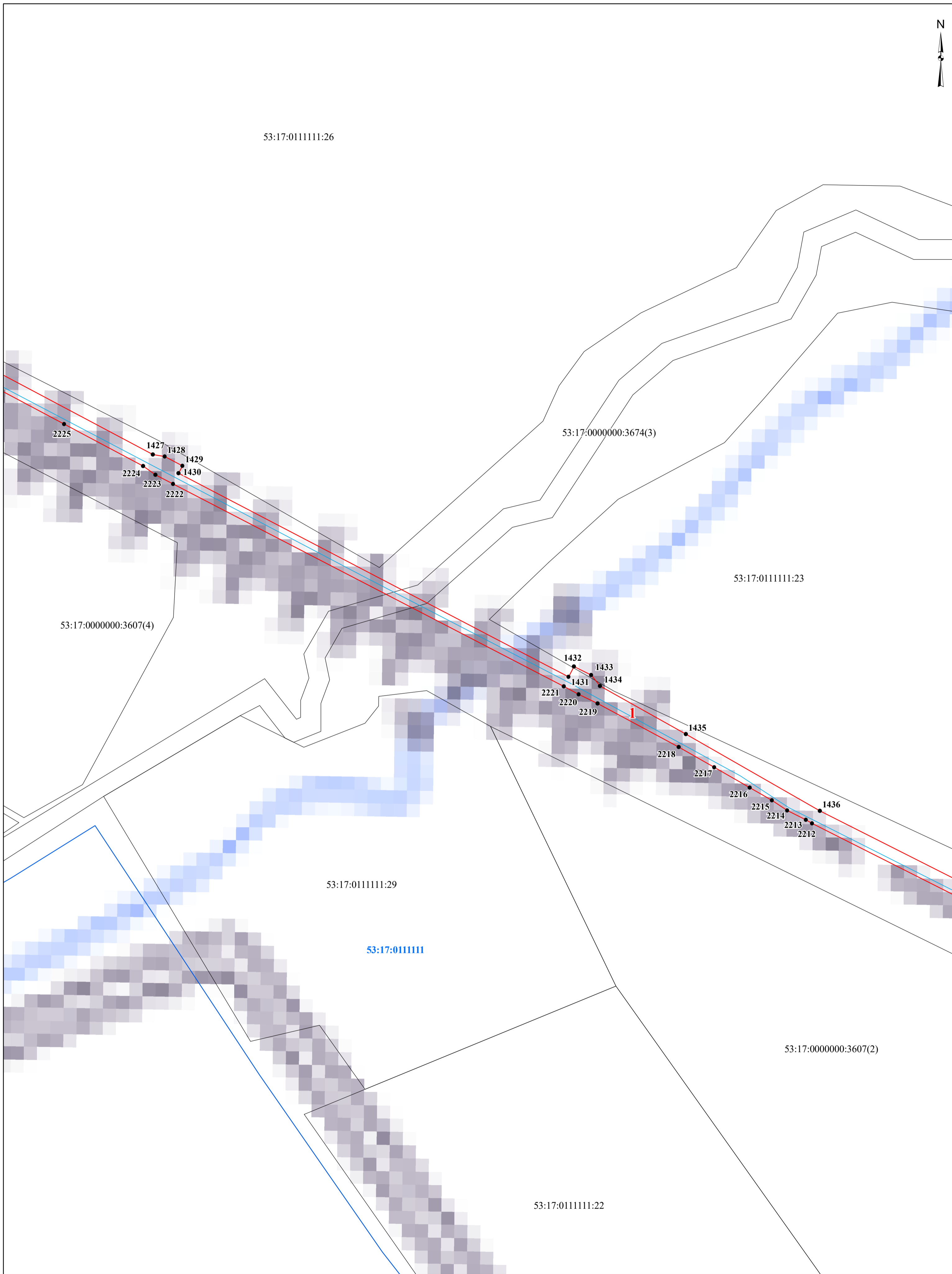
53:17:0111111:29 - кадастровый номер земельного участка

● 1 - характерная точка проектной границы публичного сервитута

1 - номер контура публичного сервитута

Масштаб 1:1 500

Схема расположения границ публичного сервитута



Условные обозначения:

- проектные границы публичного сервитута
- граница земельного участка, сведения о котором содержатся в ЕГРН
- граница кадастрового квартала
- проектное местоположение инженерного сооружения (газопровода)

53:17:0111111 - номер кадастрового квартала

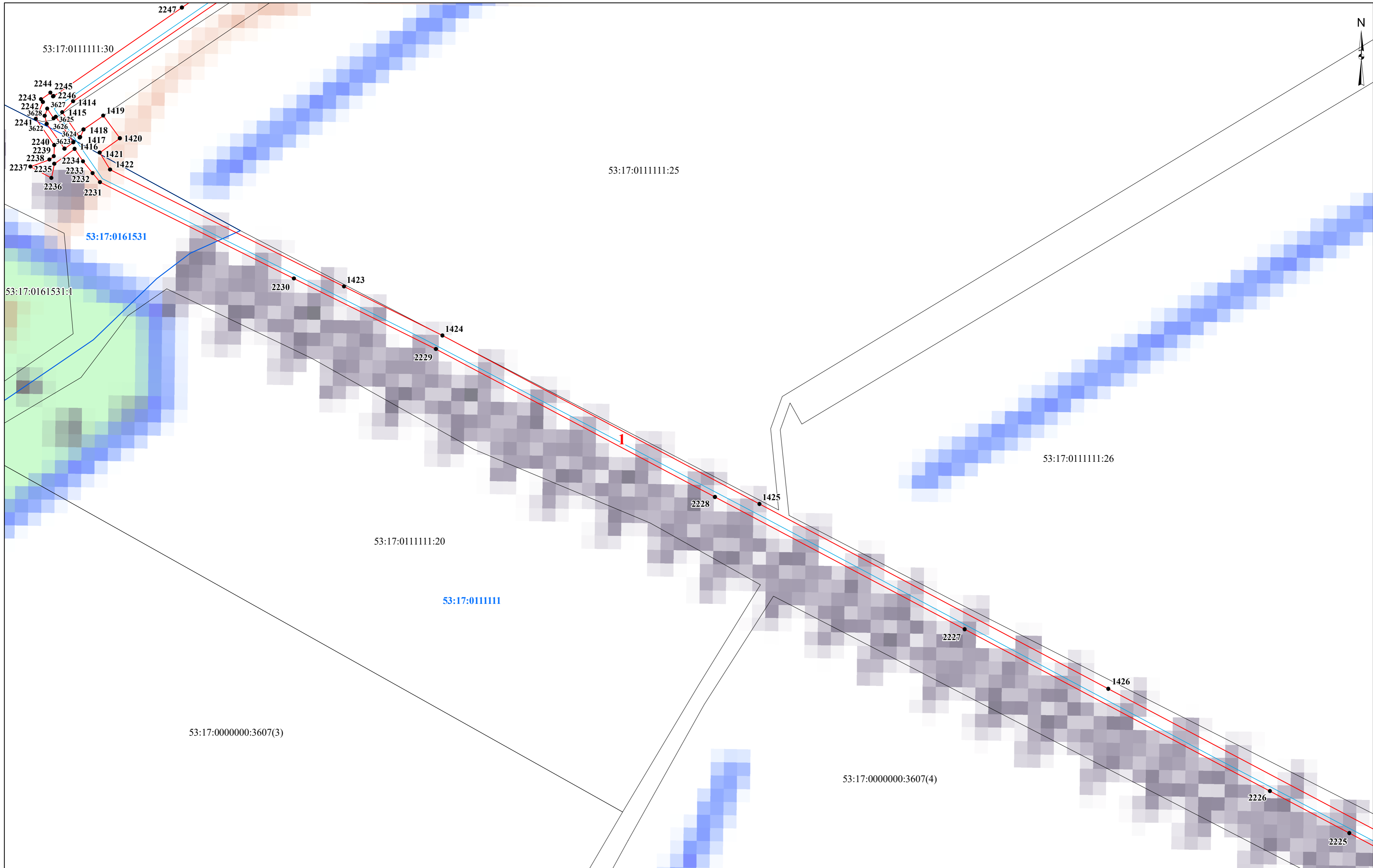
53:17:0111111:29 - кадастровый номер земельного участка

● 1 - характеристическая точка проектной границы публичного сервитута

1 - номер контура публичного сервитута

Масштаб 1:1 500

Схема расположения границ публичного сервитута

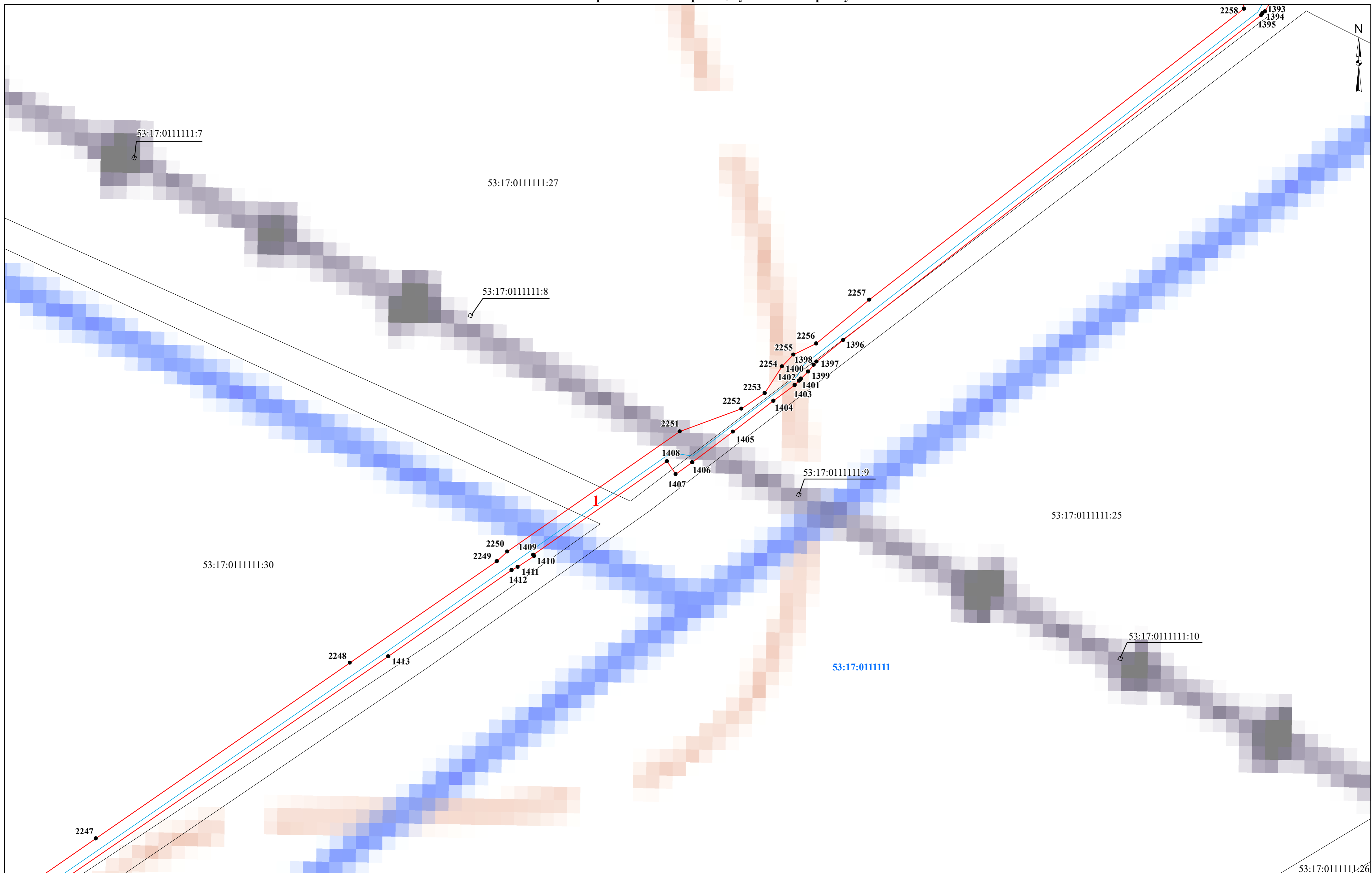


- Условные обозначения:**
- ▭ - проектные границы публичного сервитута
 - граница земельного участка, сведения о котором содержатся в ЕГРН
 - ▭ - граница кадастрового квартала
 - ▭ - проектное местоположение инженерного сооружения (газопровода)

- 53:17:0111111 - номер кадастрового квартала
- 53:17:0111111:29 - кадастровый номер земельного участка
- 1 - характерная точка проектной границы публичного сервитута
- 1 - номер контура публичного сервитута

Масштаб 1:1 500

Схема расположения границ публичного сервитута



Условные обозначения:

- проектные границы публичного сервитута
- граница земельного участка, сведения о котором содержатся в ЕГРН
- граница кадастрового квартала
- проектное местоположение инженерного сооружения (газопровода)

53:17:0111111 - номер кадастрового квартала

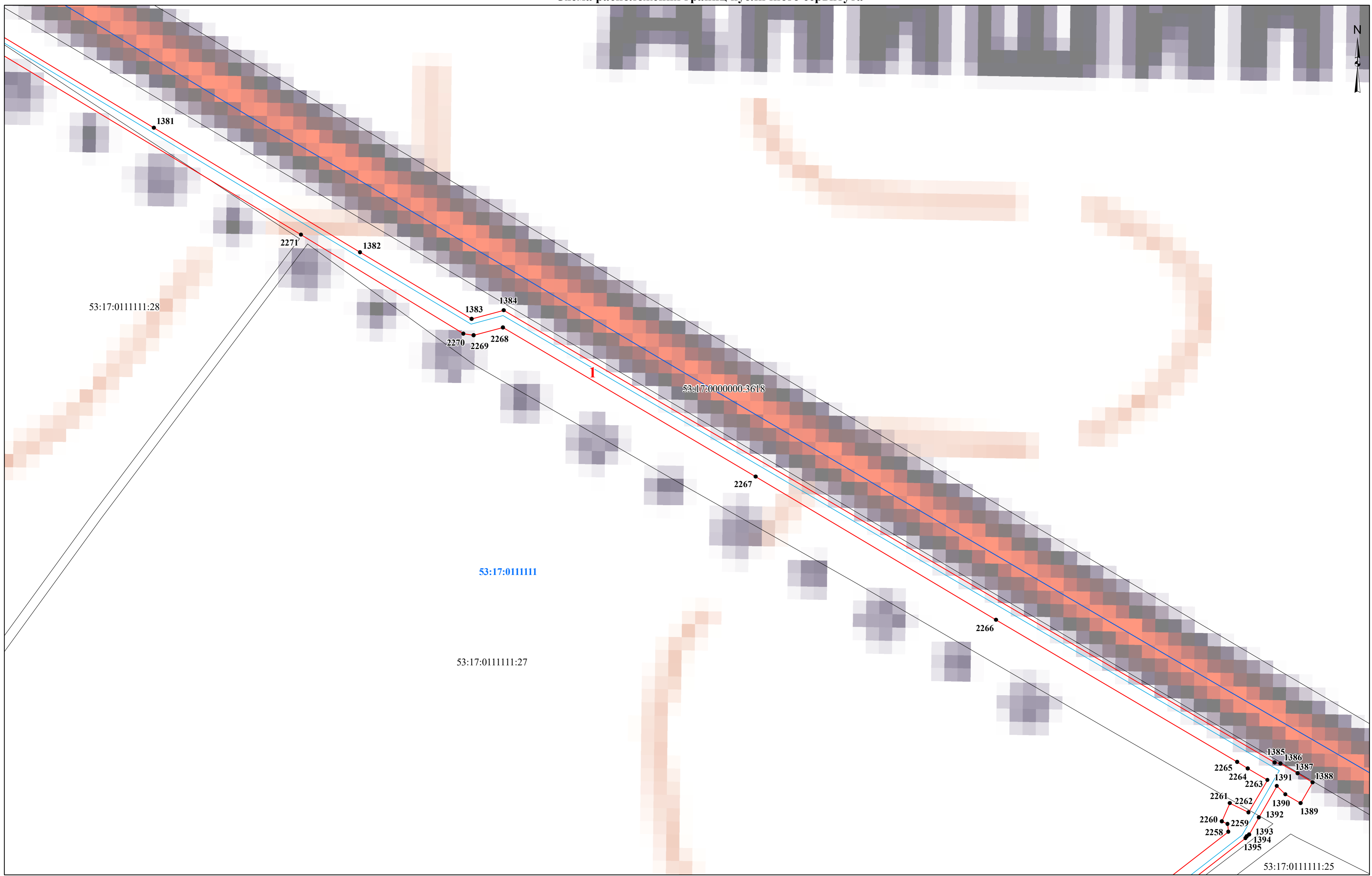
53:17:0111111:27 - кадастровый номер земельного участка

● 1 - характерная точка проектной границы публичного сервитута

1 - номер контура публичного сервитута

53:17:0111111:26
Масштаб 1:1 500

Схема расположения границ публичного сервитута

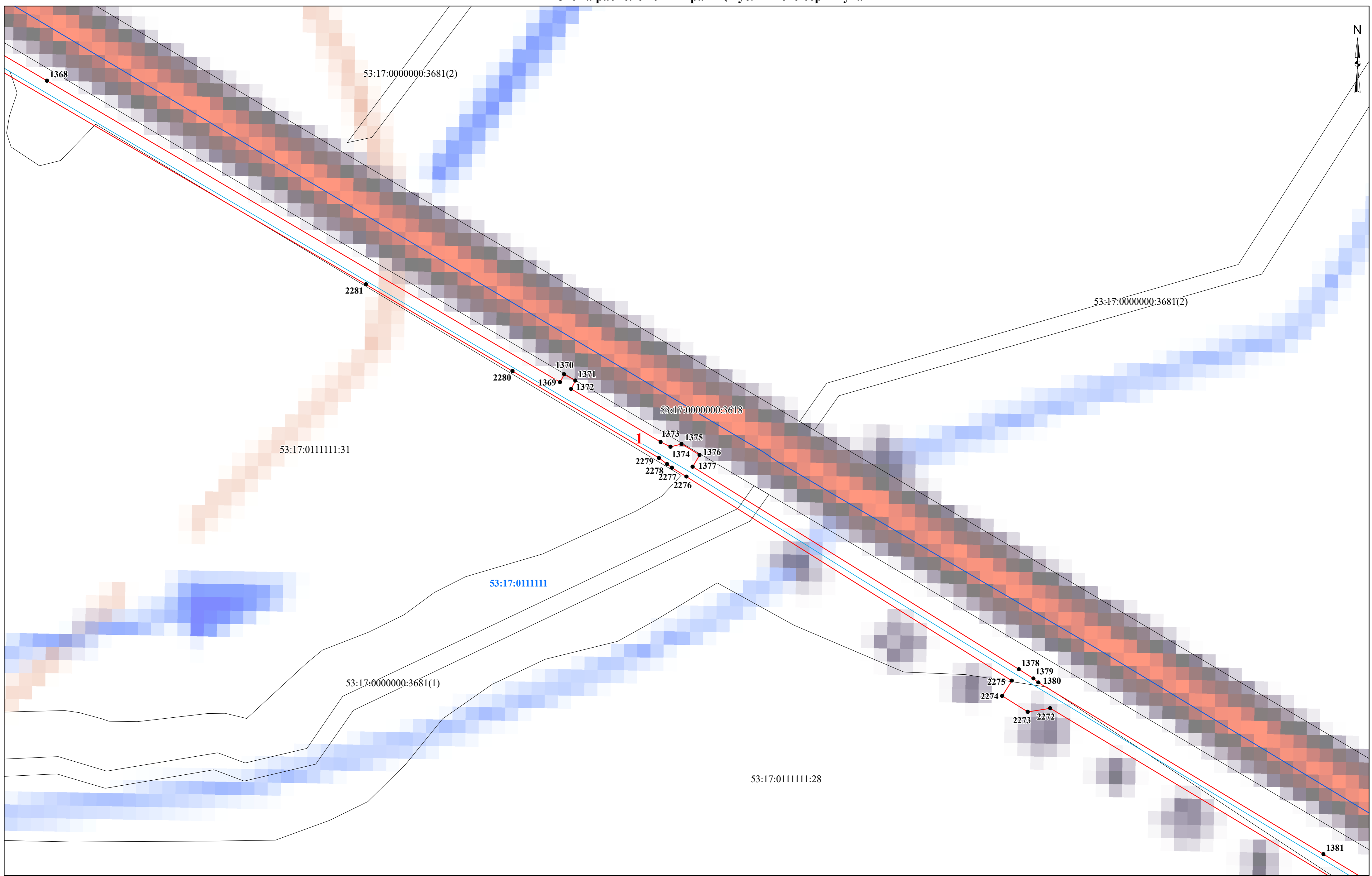


- Условные обозначения:**
- проектные границы публичного сервитута
 - граница земельного участка, сведения о котором содержатся в ЕГРН
 - граница кадастрового квартала
 - проектное местоположение инженерного сооружения (газопровода)

- 53:17:0111111** - номер кадастрового квартала
- 53:17:0111111:27** - кадастровый номер земельного участка
- 1** - характерная точка проектной границы публичного сервитута
- 1** - номер контура публичного сервитута

Масштаб 1:1 500

Схема расположения границ публичного сервитута

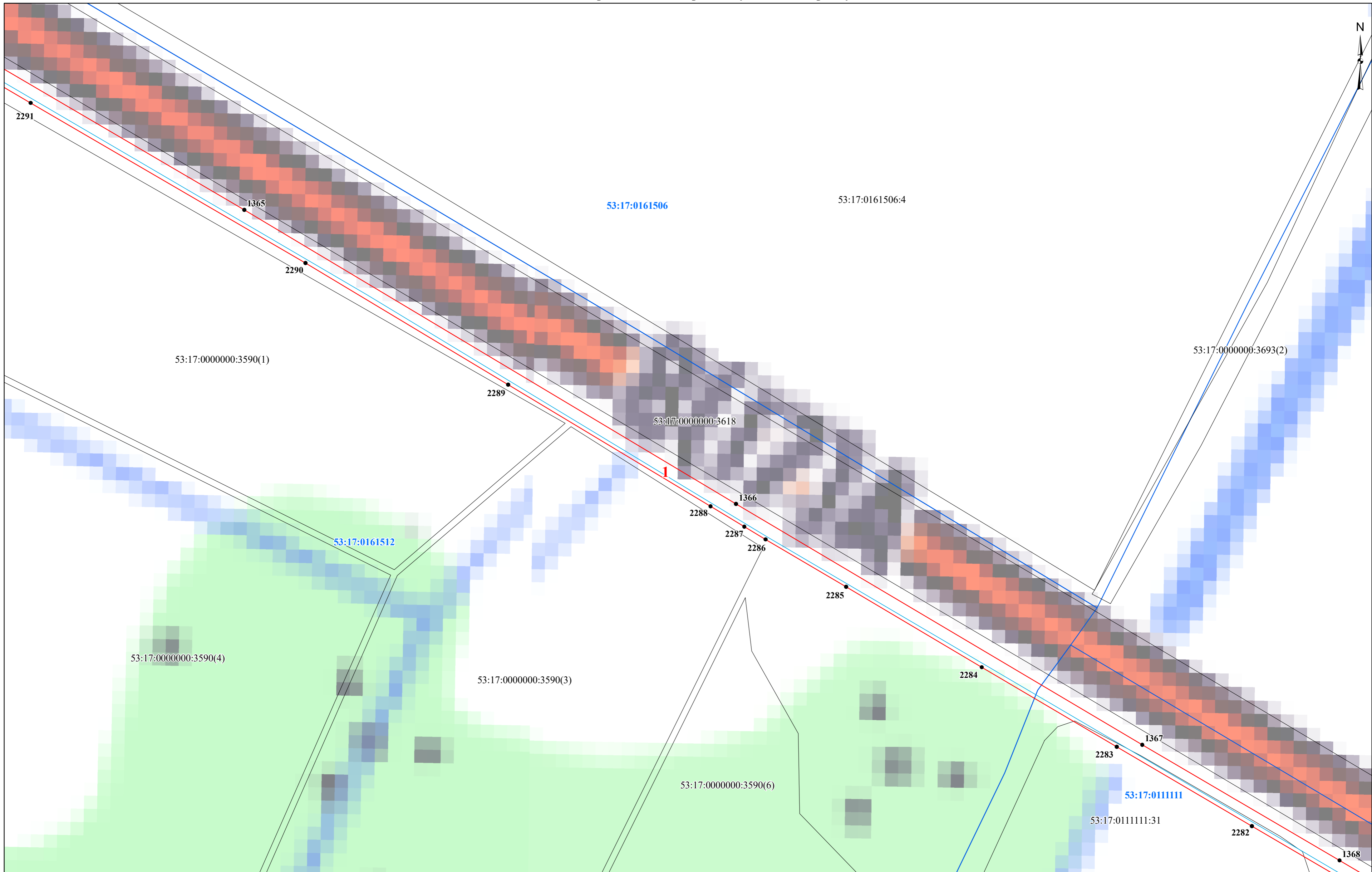


- Условные обозначения:**
- проектные границы публичного сервитута
 - граница земельного участка, сведения о котором содержатся в ЕГРН
 - граница кадастрового квартала
 - проектное местоположение инженерного сооружения (газопровода)

- 53:17:0111111** - номер кадастрового квартала
- 53:17:0111111:27** - кадастровый номер земельного участка
- 1** - характерная точка проектной границы публичного сервитута
- 1** - номер контура публичного сервитута

Масштаб 1:1 500

Схема расположения границ публичного сервитута

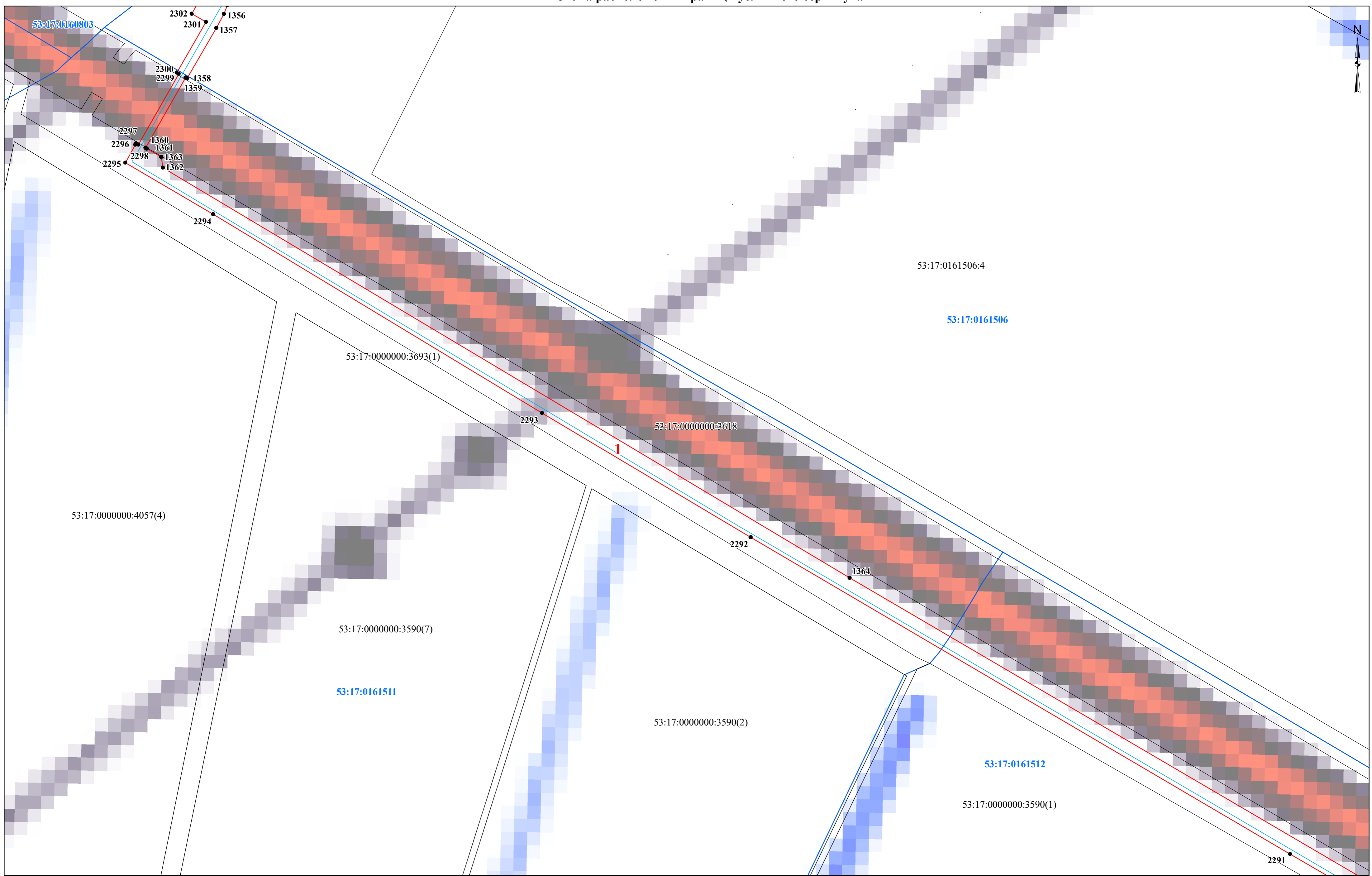


- Условные обозначения:**
- проектные границы публичного сервитута
 - граница земельного участка, сведения о котором содержатся в ЕГРН
 - граница кадастрового квартала
 - проектное местоположение инженерного сооружения (газопровода)

- 53:17:0111111** - номер кадастрового квартала
- 53:17:0111111:27** - кадастровый номер земельного участка
- 1** - характерная точка проектной границы публичного сервитута
- 1** - номер контура публичного сервитута

Масштаб 1:1 500

Схема расположения границ публичного сервитута

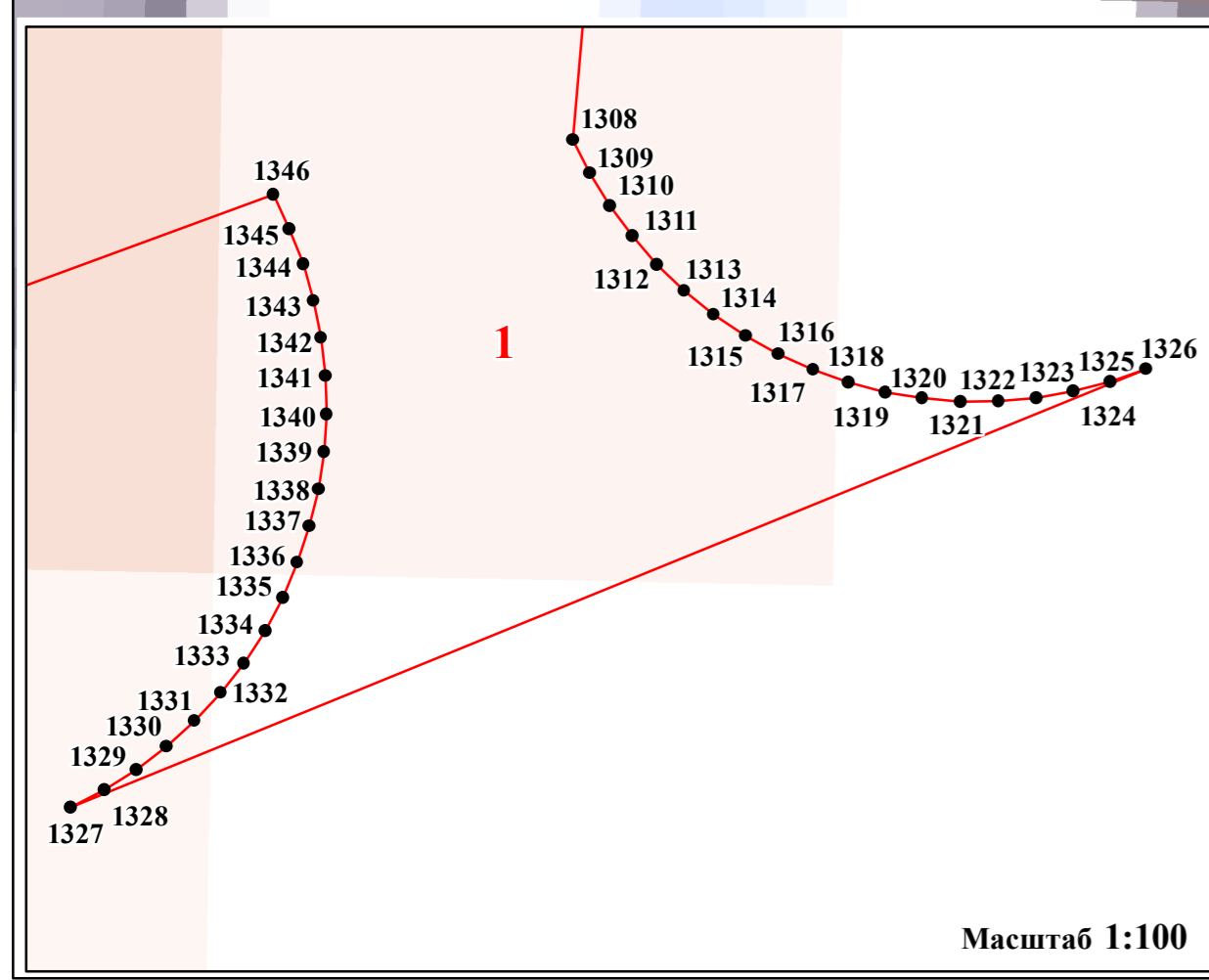
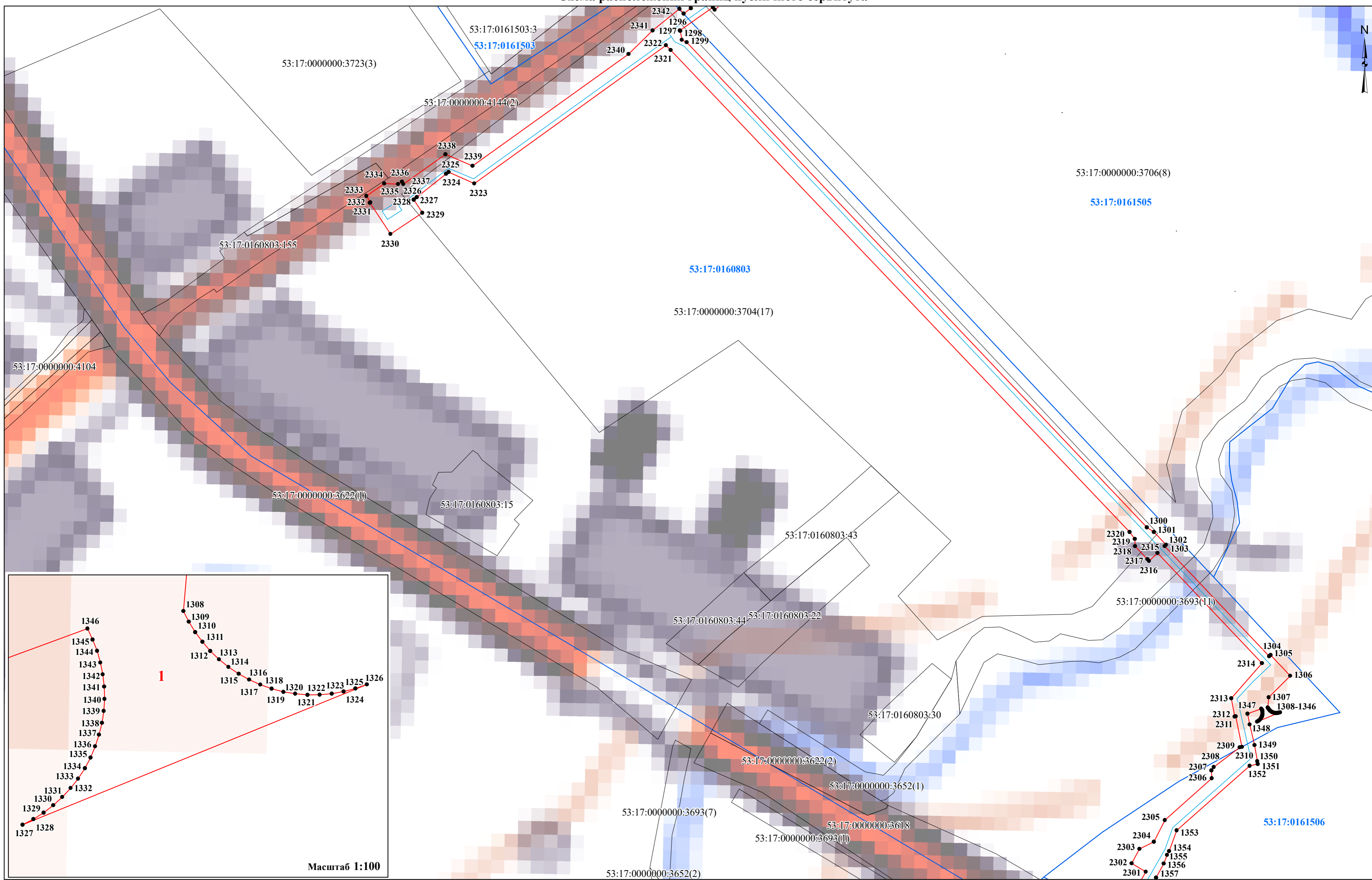


- Условные обозначения:**
- проектные границы публичного сервитута
 - граница земельного участка, сведения о котором содержатся в ЕГРН
 - граница кадастрового квартала
 - проектное местоположение инженерного сооружения (газопровода)

- 53:17:0111111** - номер кадастрового квартала
- 53:17:0111111:27** - кадастровый номер земельного участка
- 1** - характерная точка проектной границы публичного сервитута
- 1** - номер контура публичного сервитута

Масштаб 1:1 500

Схема расположения границ публичного сервитута

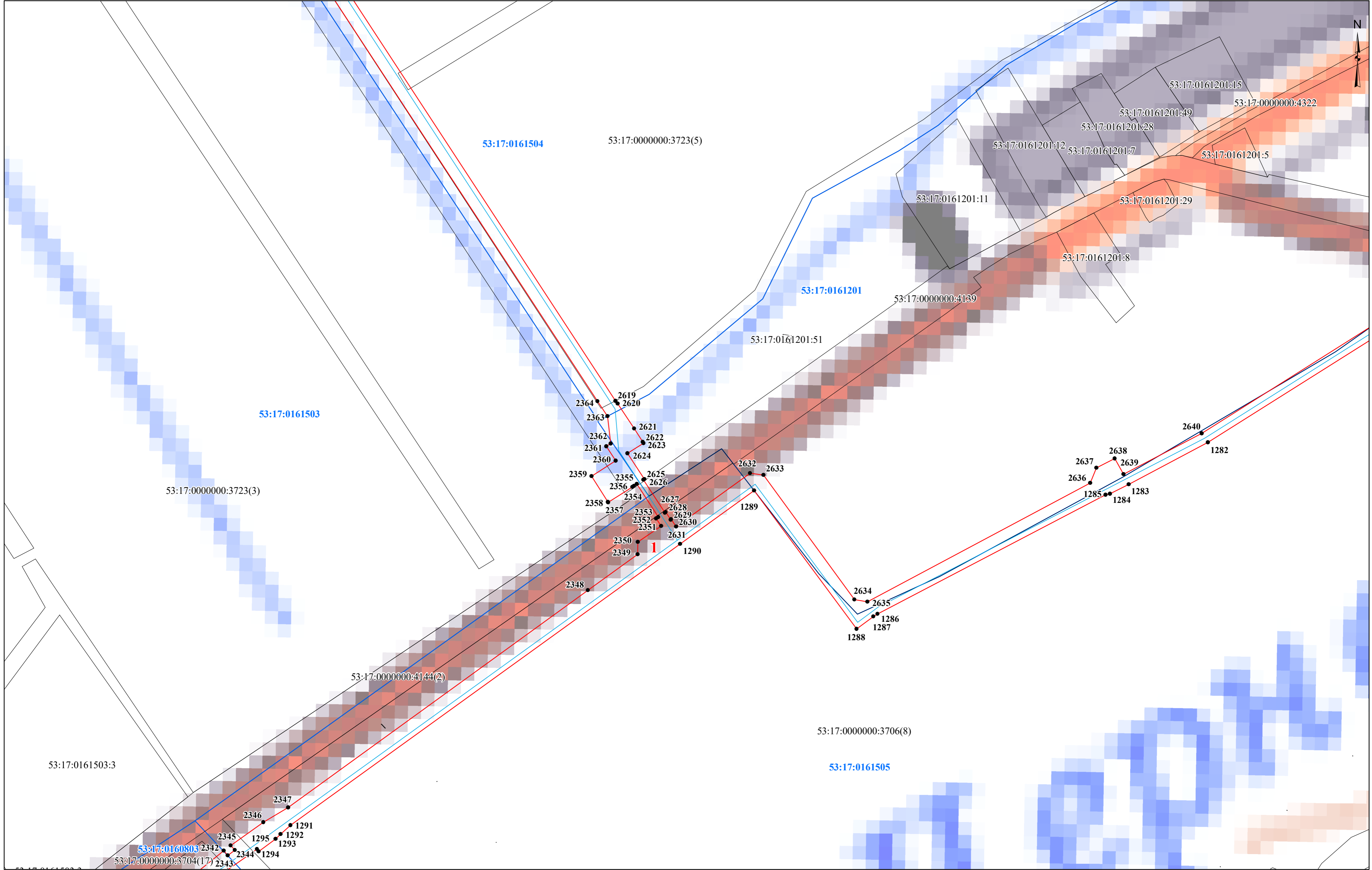


- Условные обозначения:**
- проектные границы публичного сервитута
 - граница земельного участка, сведения о котором содержатся в ЕГРН
 - граница кадастрового квартала
 - проектное местоположение инженерного сооружения (газопровода)

- 53:17:0111111** - номер кадастрового квартала
- 53:17:0111111:27** - кадастровый номер земельного участка
- 1** - характерная точка проектной границы публичного сервитута
- 1** - номер контура публичного сервитута

Масштаб 1:1 500

Схема расположения границ публичного сервитута



- Условные обозначения:**
- проектные границы публичного сервитута
 - граница земельного участка, сведения о котором содержатся в ЕГРН
 - граница кадастрового квартала
 - проектное местоположение инженерного сооружения (газопровода)

- 53:17:0111111** - номер кадастрового квартала
- 53:17:0111111:27** - кадастровый номер земельного участка
- 1** - характерная точка проектной границы публичного сервитута
- 1** - номер контура публичного сервитута

Масштаб 1:1 500

Схема расположения границ публичного сервитута



Условные обозначения:

- проектные границы публичного сервитута
- граница земельного участка, сведения о котором содержатся в ЕГРН
- граница кадастрового квартала
- проектное местоположение инженерного сооружения (газопровода)

53:17:0111111 - номер кадастрового квартала

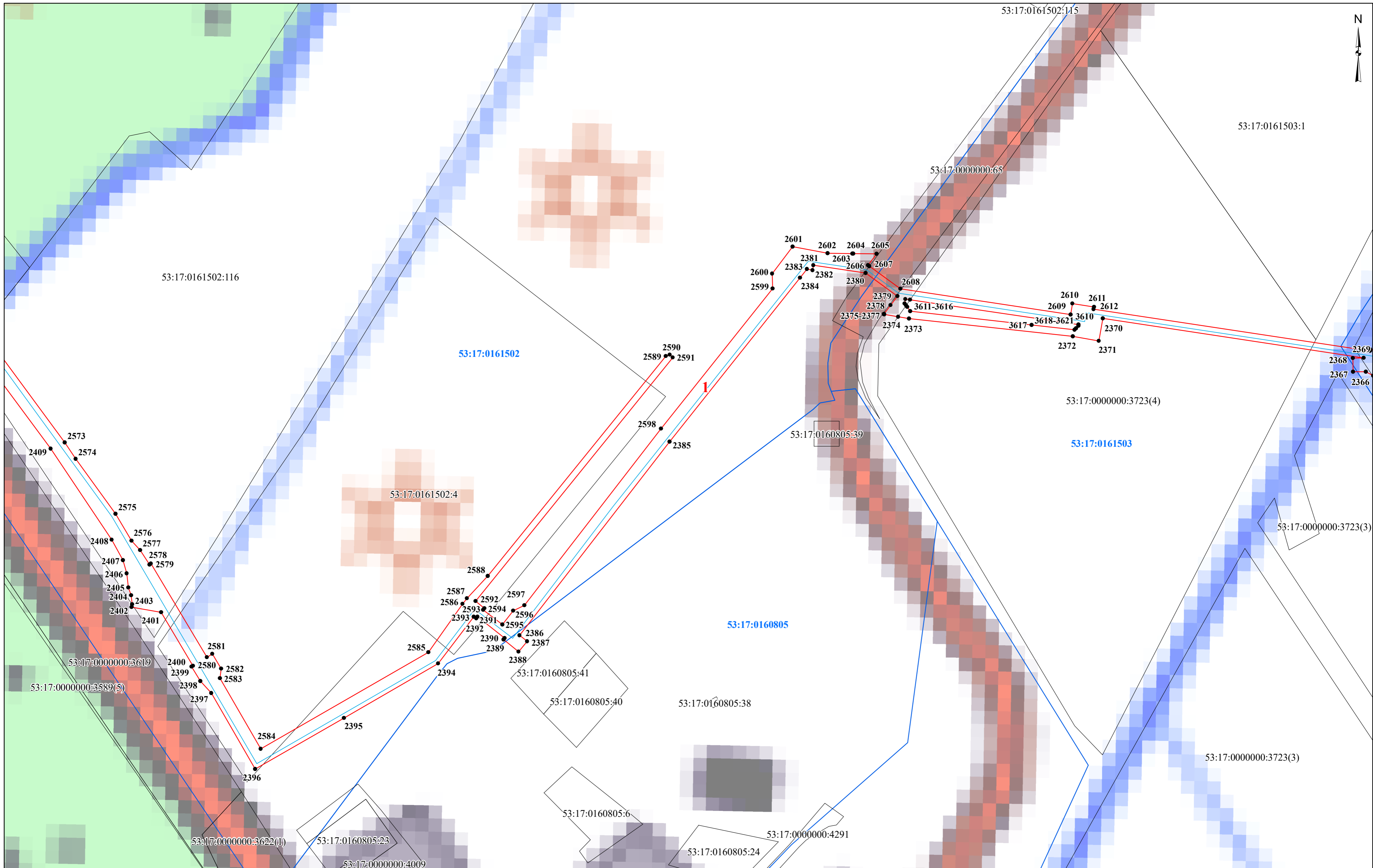
53:17:0111111:27 - кадастровый номер земельного участка

● **1** - характерная точка проектной границы публичного сервитута

1 - номер контура публичного сервитута

Масштаб **1:1 500**

Схема расположения границ публичного сервитута



- Условные обозначения:**
- проектные границы публичного сервитута
 - граница земельного участка, сведения о котором содержатся в ЕГРН
 - граница кадастрового квартала
 - проектное местоположение инженерного сооружения (газопровода)

- 53:17:0161502** - номер кадастрового квартала
- 53:17:0161502:116** - кадастровый номер земельного участка
- 1** - характерная точка проектной границы публичного сервитута
- 1** - номер контура публичного сервитута

Масштаб 1:1 500

Схема расположения границ публичного сервитута



Условные обозначения:

- проектные границы публичного сервитута
- граница земельного участка, сведения о котором содержатся в ЕГРН
- граница кадастрового квартала
- проектное местоположение инженерного сооружения (газопровода)

53:17:0161502 - номер кадастрового квартала

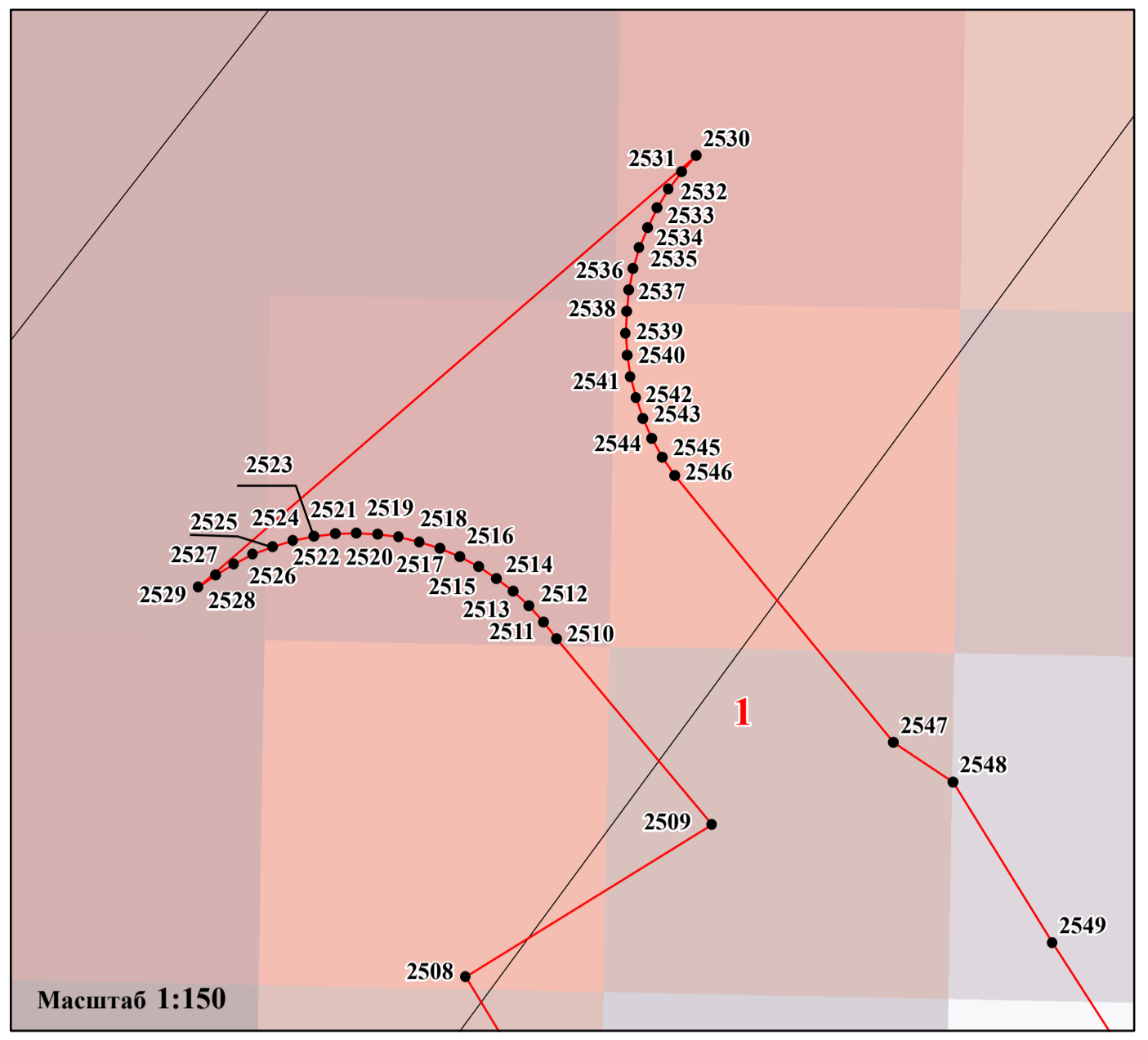
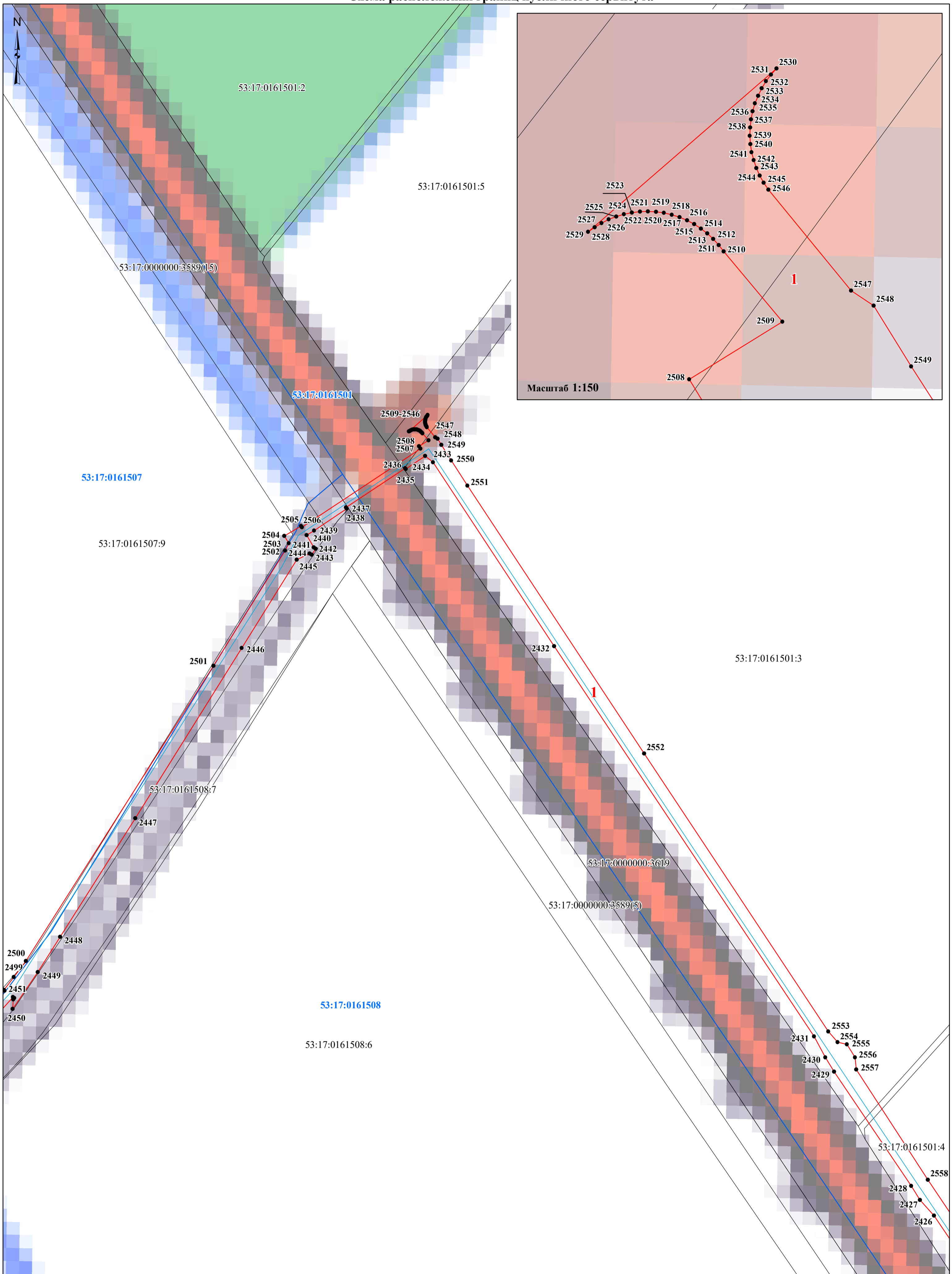
53:17:0161502:116 - кадастровый номер земельного участка

● 1 - характерная точка проектной границы публичного сервитута

1 - номер контура публичного сервитута

Масштаб 1:1 500

Схема расположения границ публичного сервитута



Масштаб 1:150

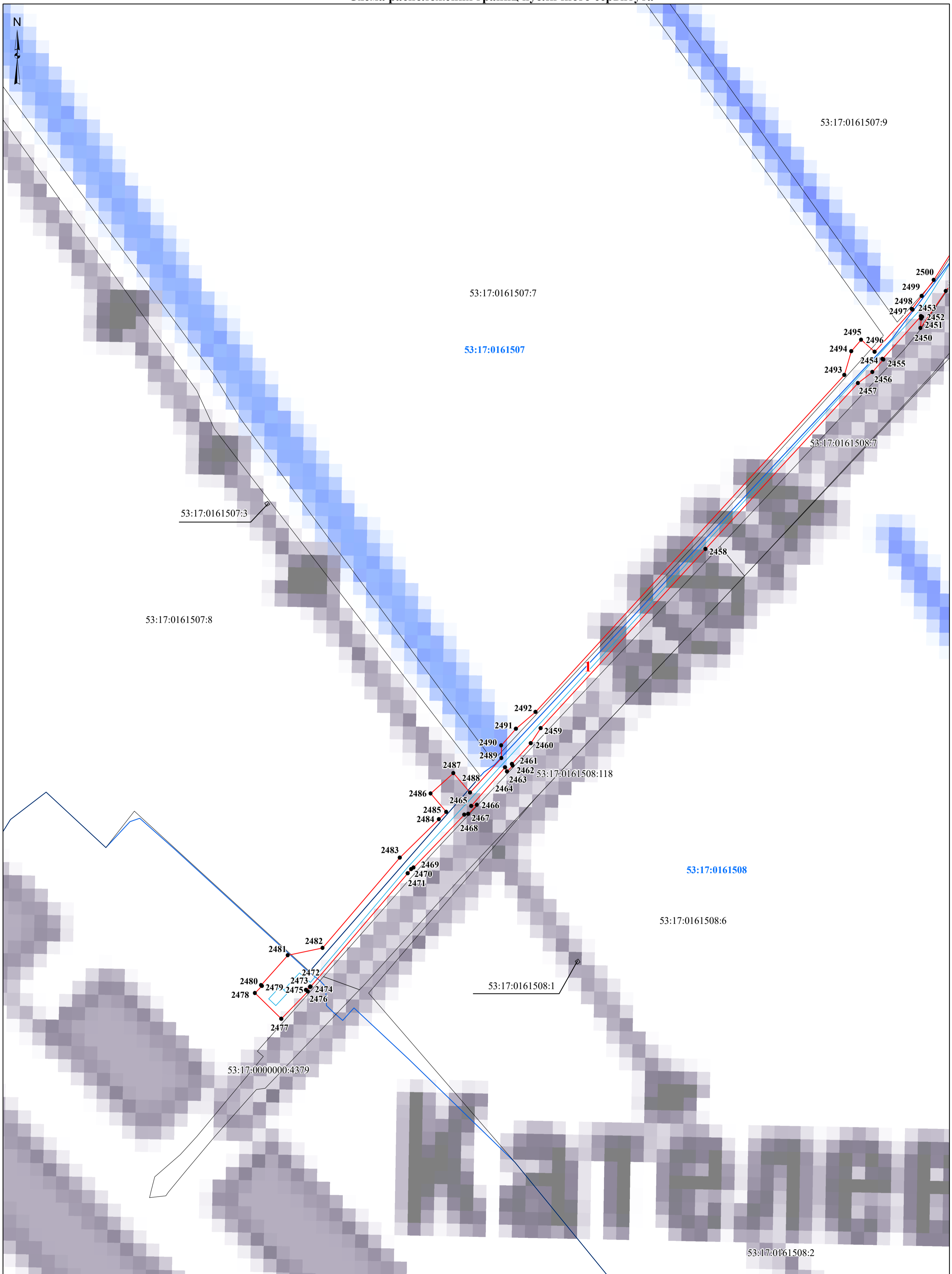
Масштаб 1:1 500

Условные обозначения:

- - проектные границы публичного сервитута
- граница земельного участка, сведения о котором содержатся в ЕГРН
- - граница кадастрового квартала
- - проектное местоположение инженерного сооружения (газопровода)

- 53:17:0161502** - номер кадастрового квартала
- 53:17:0161502:116** - кадастровый номер земельного участка
- 1** - характерная точка проектной границы публичного сервитута
- 1** - номер контура публичного сервитута

Схема расположения границ публичного сервитута



Условные обозначения:

- ▬ - проектные границы публичного сервитута
- граница земельного участка, сведения о котором содержатся в ЕГРН
- ▬ - граница кадастрового квартала
- ▬ - проектное местоположение инженерного сооружения (газопровода)

53:17:0161502 - номер кадастрового квартала

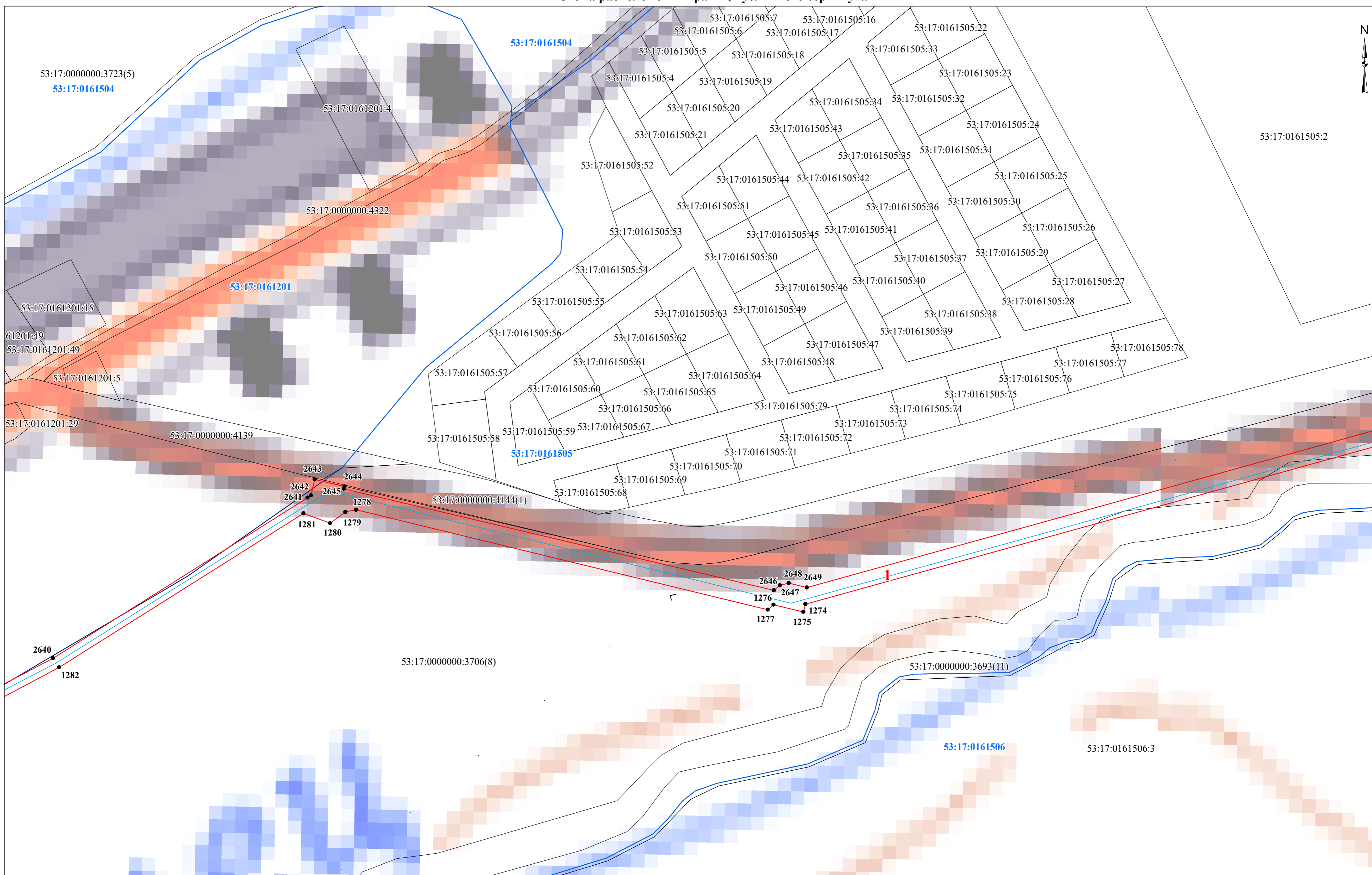
53:17:0161502:116 - кадастровый номер земельного участка

● **1** - характерная точка проектной границы публичного сервитута

1 - номер контура публичного сервитута

Масштаб 1:1 500

Схема расположения границ публичного сервитута

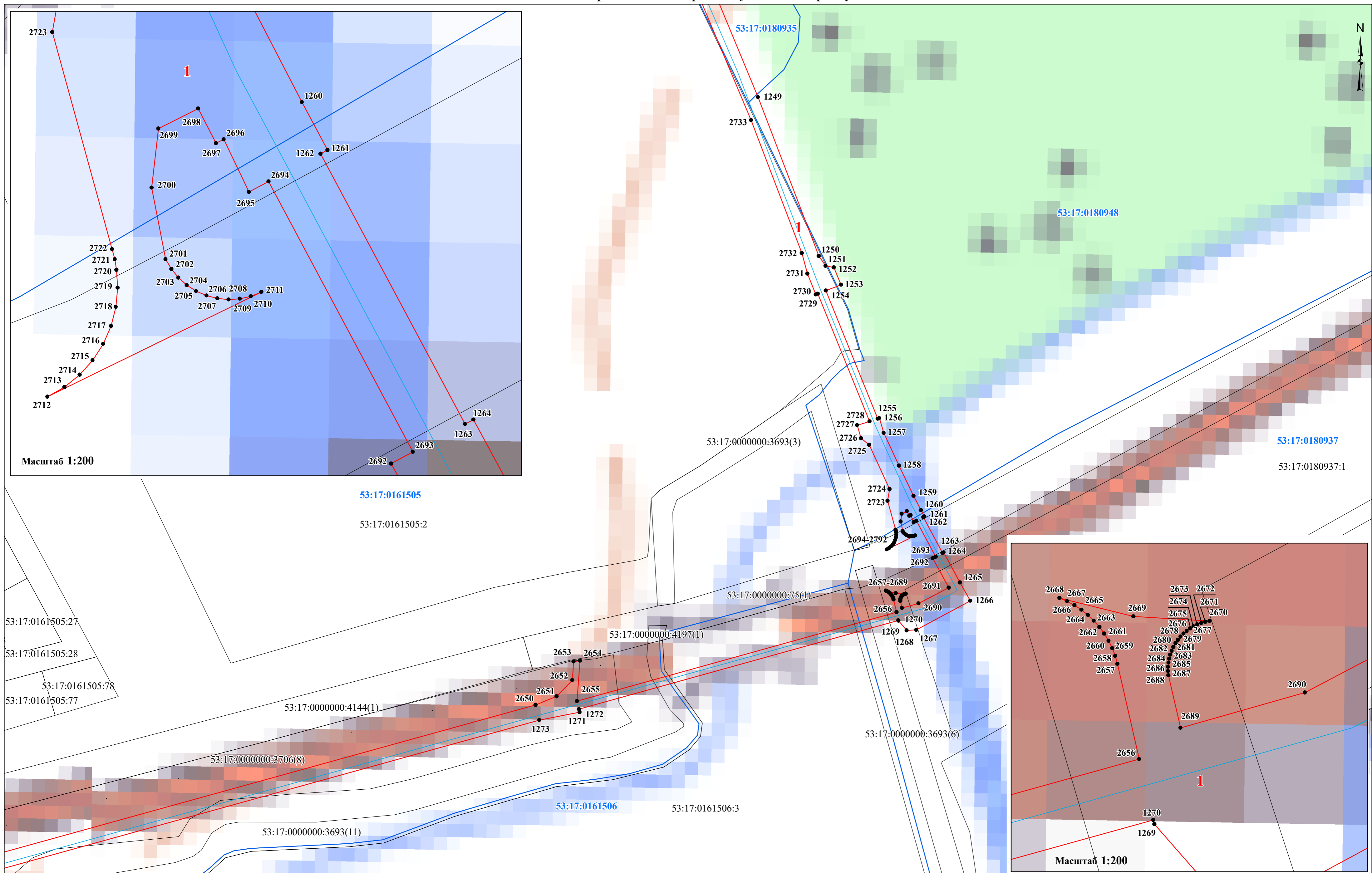


- Условные обозначения:**
- проектные границы публичного сервитута
 - граница земельного участка, сведения о котором содержатся в ЕГРН
 - граница кадастрового квартала
 - проектное местоположение инженерного сооружения (газопровода)

- 53:17:0161506** - номер кадастрового квартала
- 53:17:0161506:3** - кадастровый номер земельного участка
- 1** - характерная точка проектной границы публичного сервитута
- 1** - номер контура публичного сервитута

Масштаб 1:1 500

Схема расположения границ публичного сервитута



Масштаб 1:200

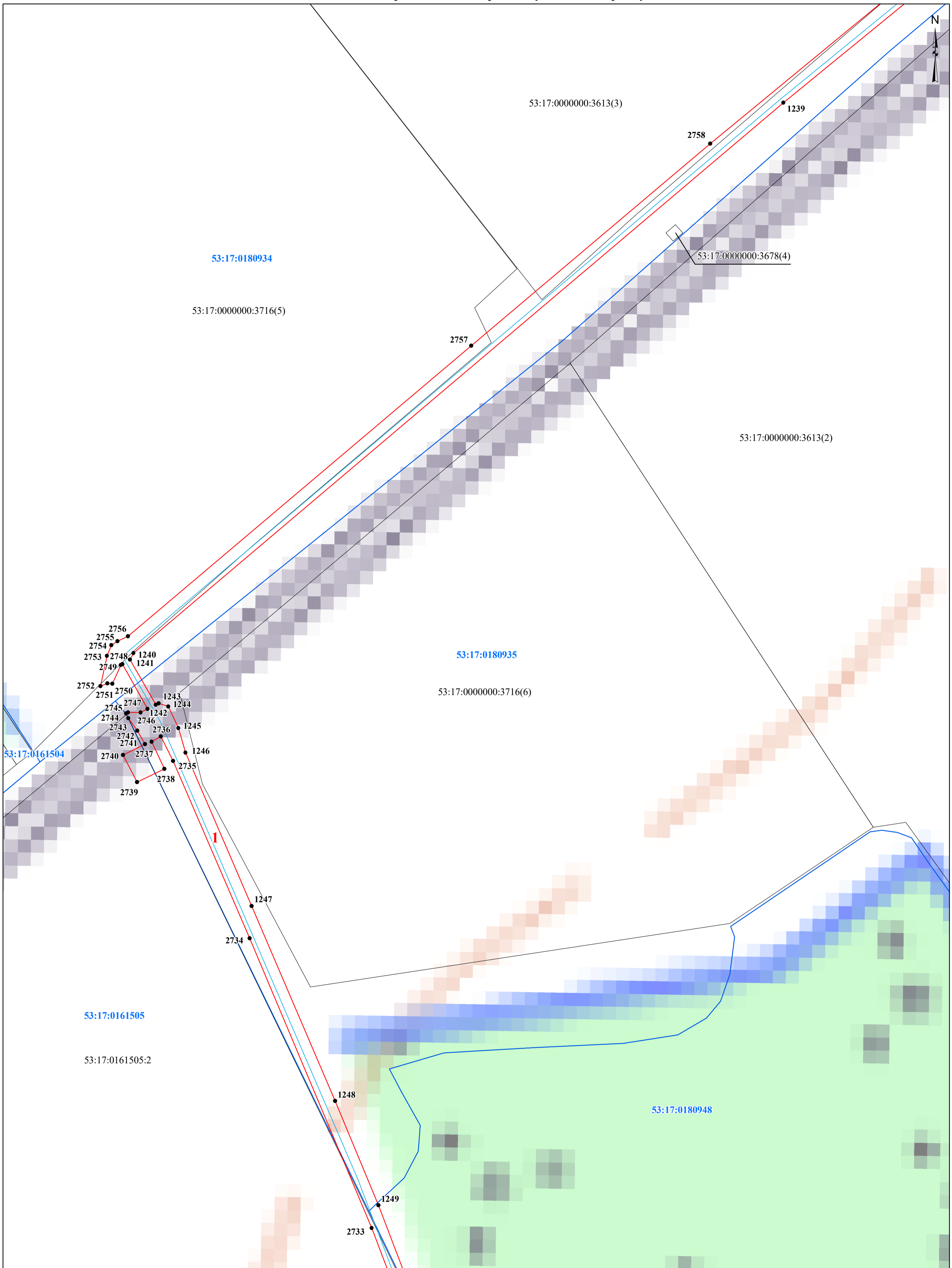
Масштаб 1:200

Масштаб 1:1 500

- Условные обозначения:**
- проектные границы публичного сервитута
 - граница земельного участка, сведения о котором содержатся в ЕГРН
 - граница кадастрового квартала
 - проектное местоположение инженерного сооружения (газопровода)

- 53:17:0161506** - номер кадастрового квартала
- 53:17:0161506:3** - кадастровый номер земельного участка
- 1** - характерная точка проектной границы публичного сервитута
- 1** - номер контура публичного сервитута

Схема расположения границ публичного сервитута



Условные обозначения:

- проектные границы публичного сервитута
- граница земельного участка, сведения о котором содержатся в ЕГРН
- граница кадастрового квартала
- проектное местоположение инженерного сооружения (газопровода)

53:17:0161506 - номер кадастрового квартала

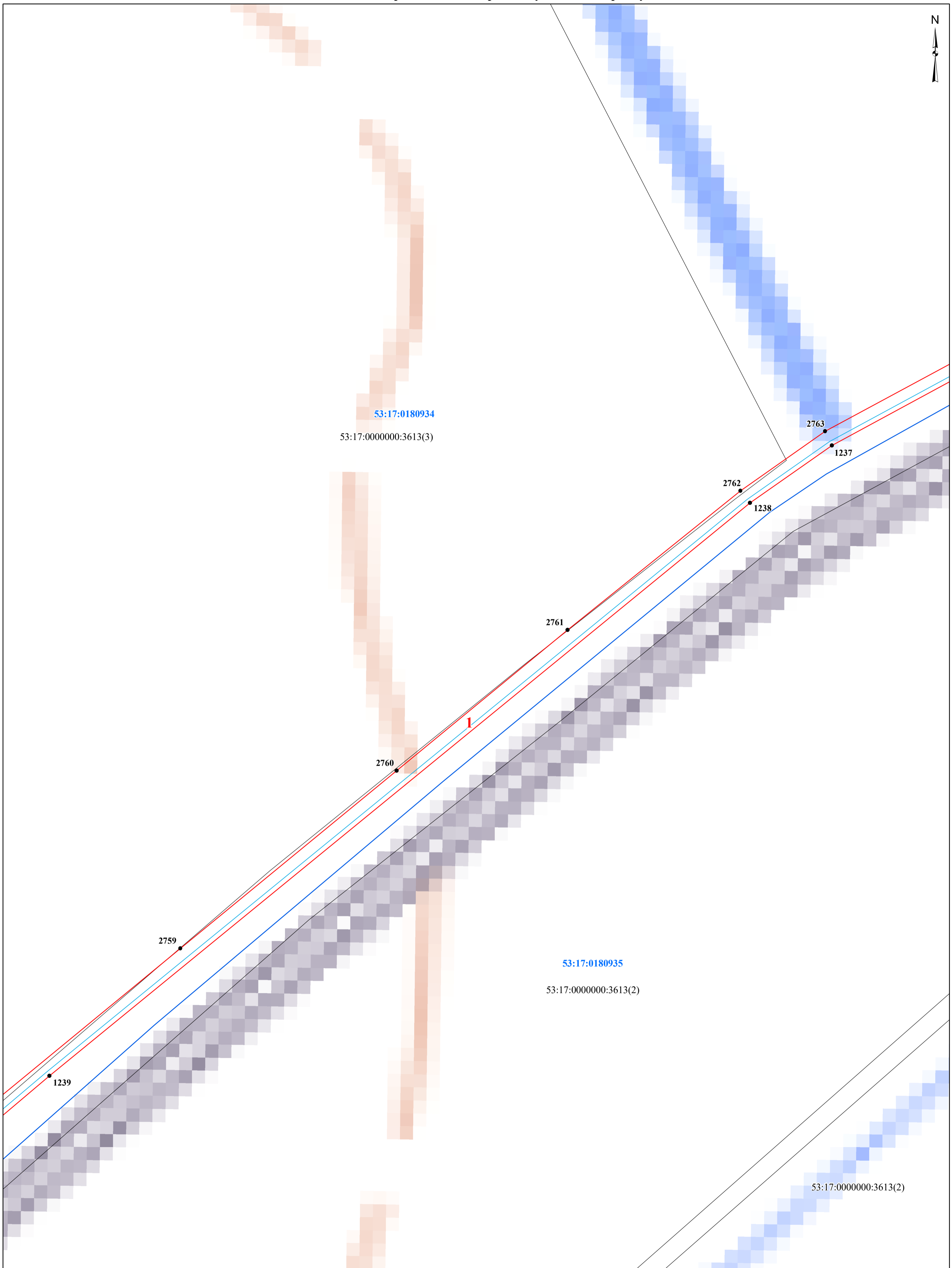
53:17:0161506:3 - кадастровый номер земельного участка

● 1 - характерная точка проектной границы публичного сервитута

1 - номер контура публичного сервитута

Масштаб 1:1 500

Схема расположения границ публичного сервитута



Условные обозначения:

- проектные границы публичного сервитута
- граница земельного участка, сведения о котором содержатся в ЕГРН
- граница кадастрового квартала
- проектное местоположение инженерного сооружения (газопровода)

53:17:0161506 - номер кадастрового квартала

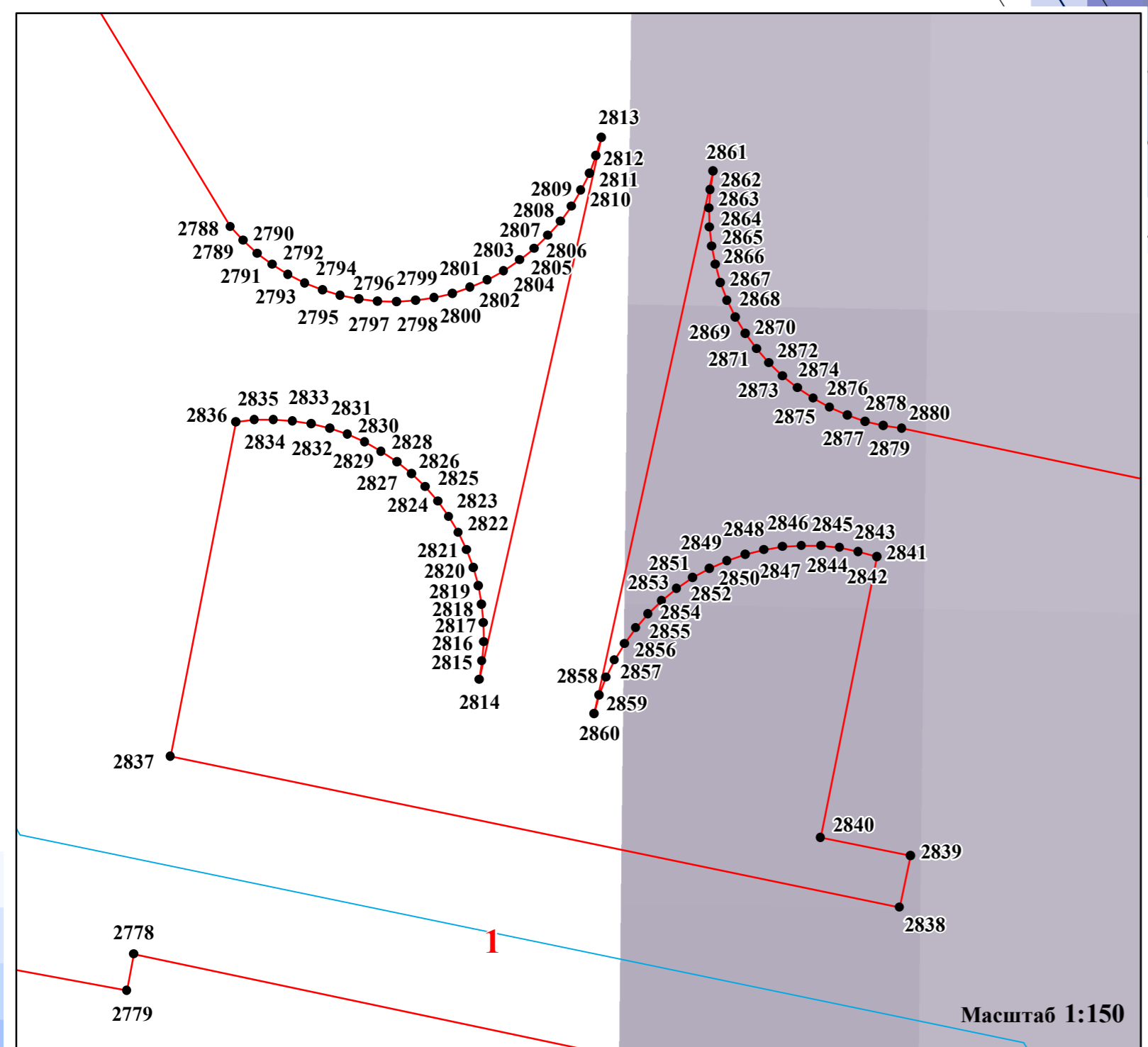
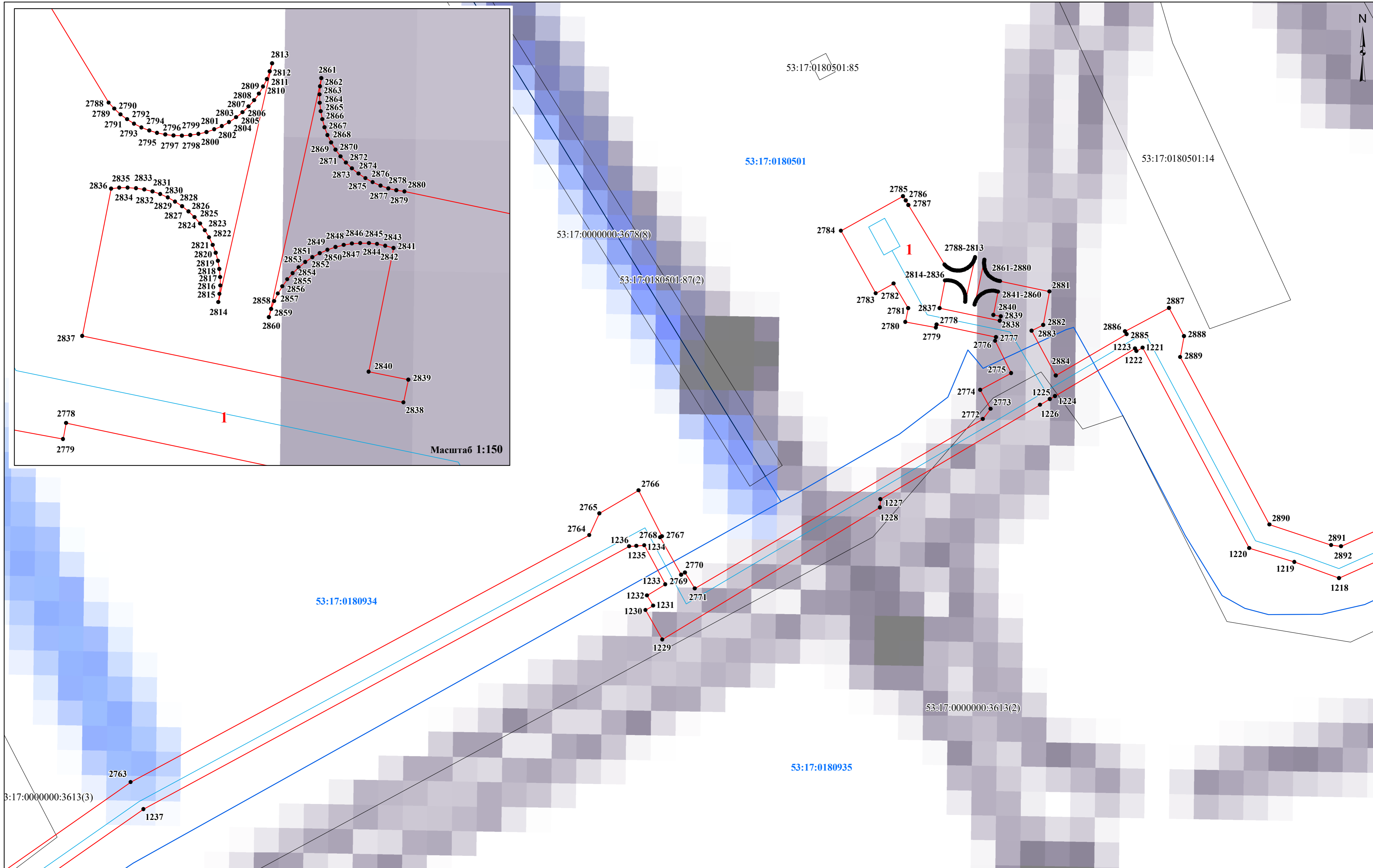
53:17:0161506:3 - кадастровый номер земельного участка

● 1 - характерная точка проектной границы публичного сервитута

1 - номер контура публичного сервитута

Масштаб 1:1 500

Схема расположения границ публичного сервитута



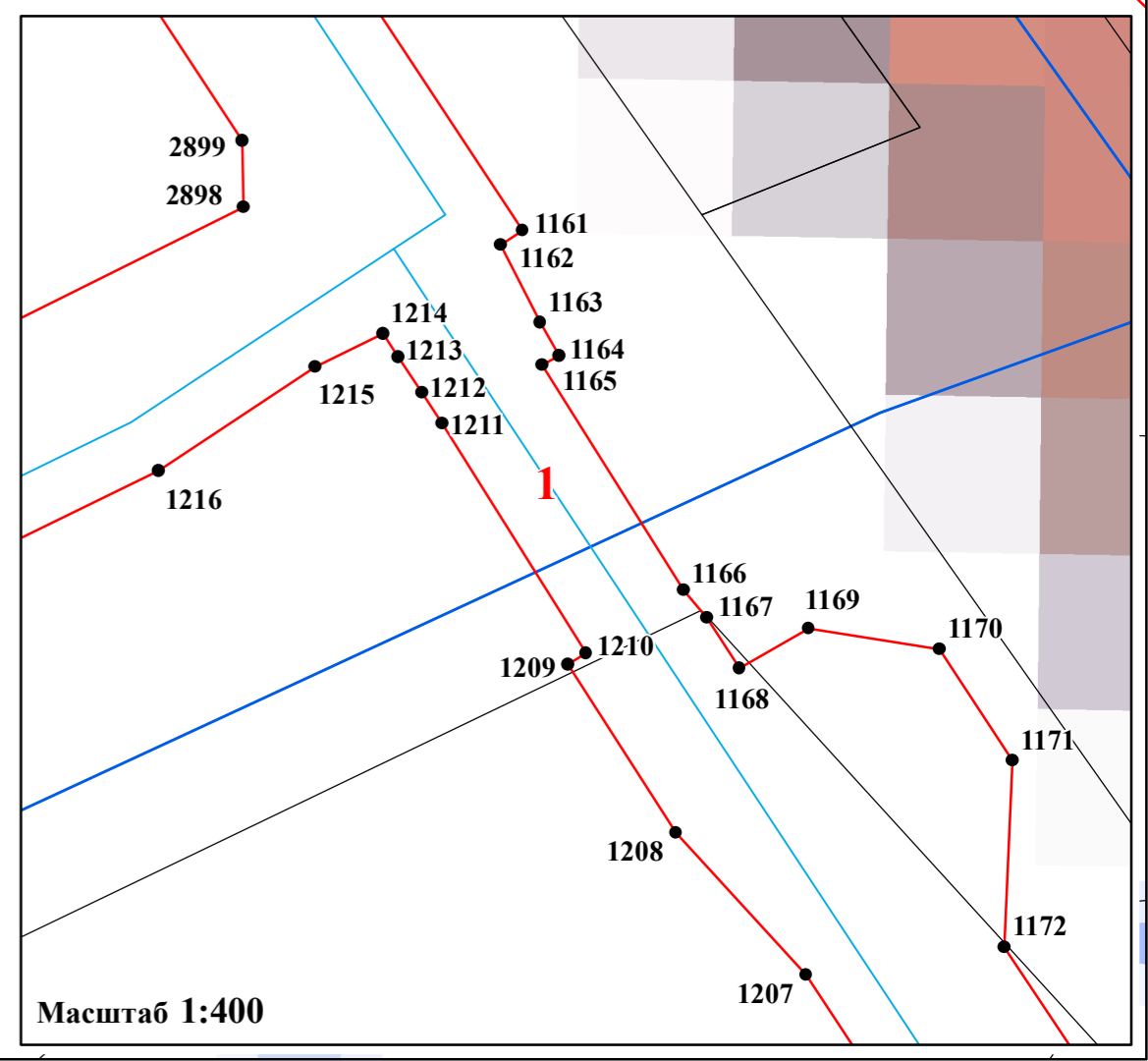
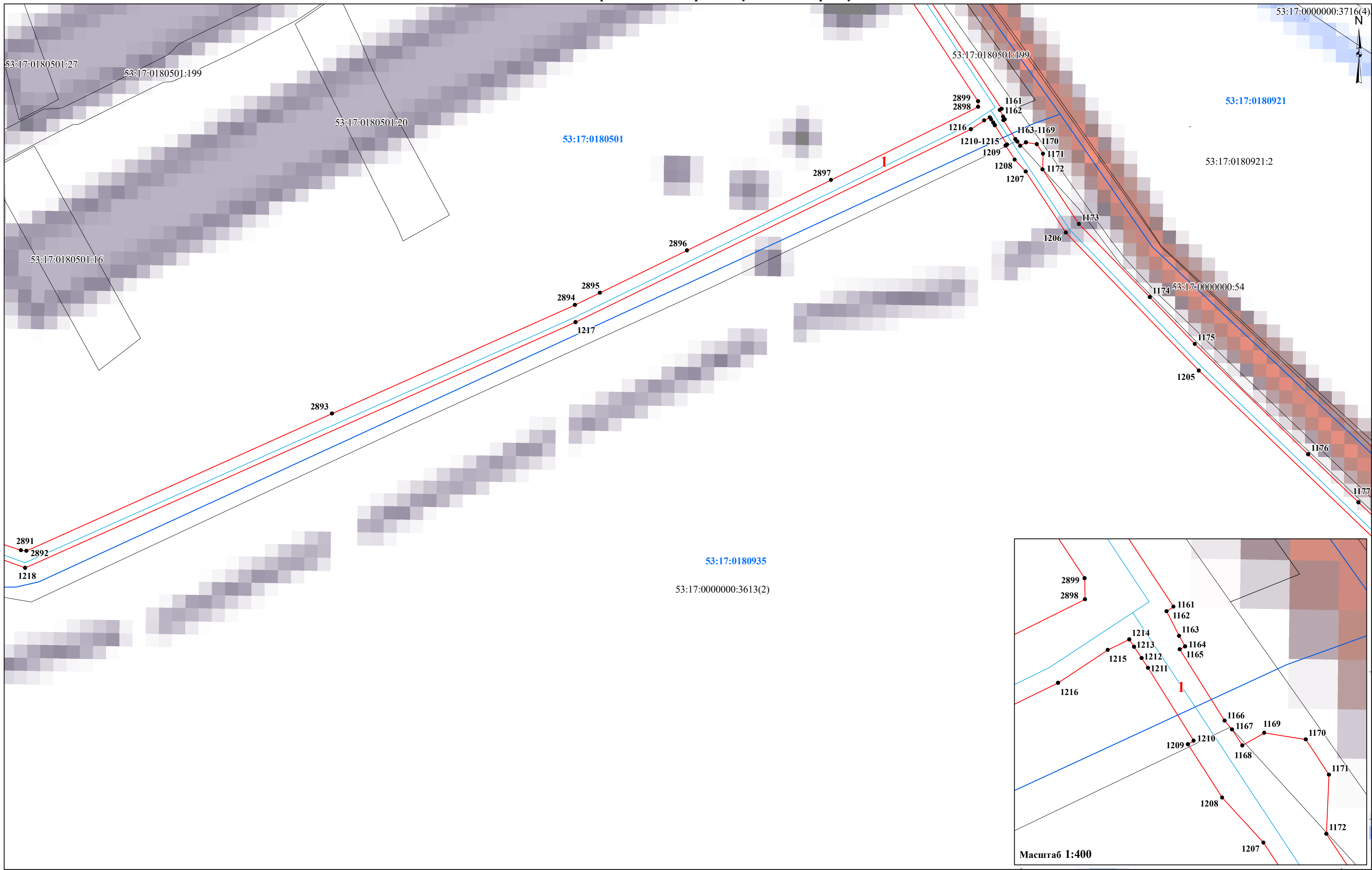
- Условные обозначения:**
- - проектные границы публичного сервитута
 - граница земельного участка, сведения о котором содержатся в ЕГРН
 - - граница кадастрового квартала
 - - проектное местоположение инженерного сооружения (газопровода)

- 53:17:0161506 - номер кадастрового квартала
- 53:17:0161506:3 - кадастровый номер земельного участка
- 1 - характерная точка проектной границы публичного сервитута
- 1 - номер контура публичного сервитута

Масштаб 1:800

Схема расположения границ публичного сервитута

53:17:0000000:3716(4)



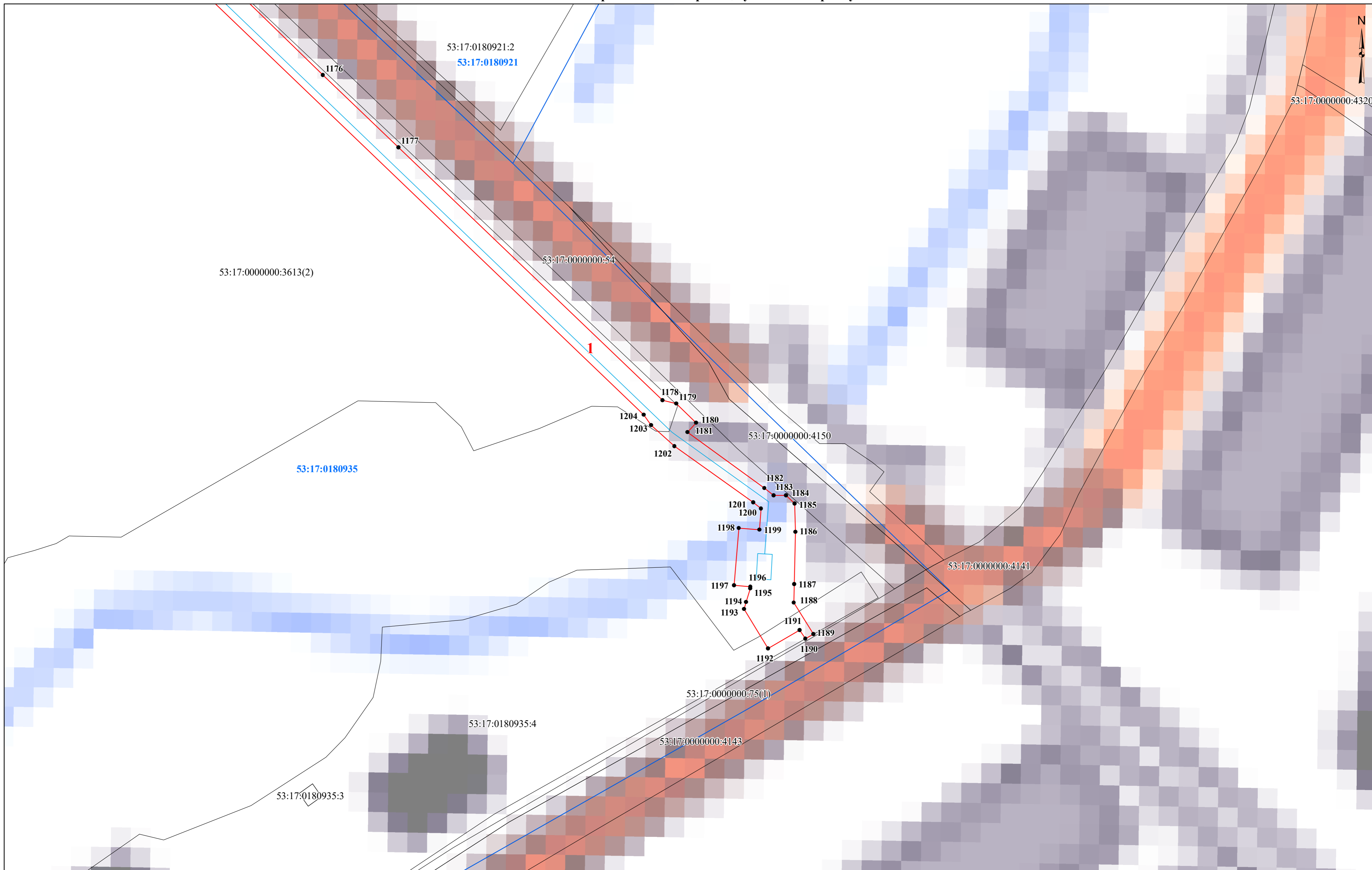
Масштаб 1:400

Масштаб 1:1 500

- Условные обозначения:**
- проектные границы публичного сервитута
 - граница земельного участка, сведения о котором содержатся в ЕГРН
 - граница кадастрового квартала
 - проектное местоположение инженерного сооружения (газопровода)

- 53:17:0180921** - номер кадастрового квартала
- 53:17:0180921:2** - кадастровый номер земельного участка
- 1** - характерная точка проектной границы публичного сервитута
- 1** - номер контура публичного сервитута

Схема расположения границ публичного сервитута

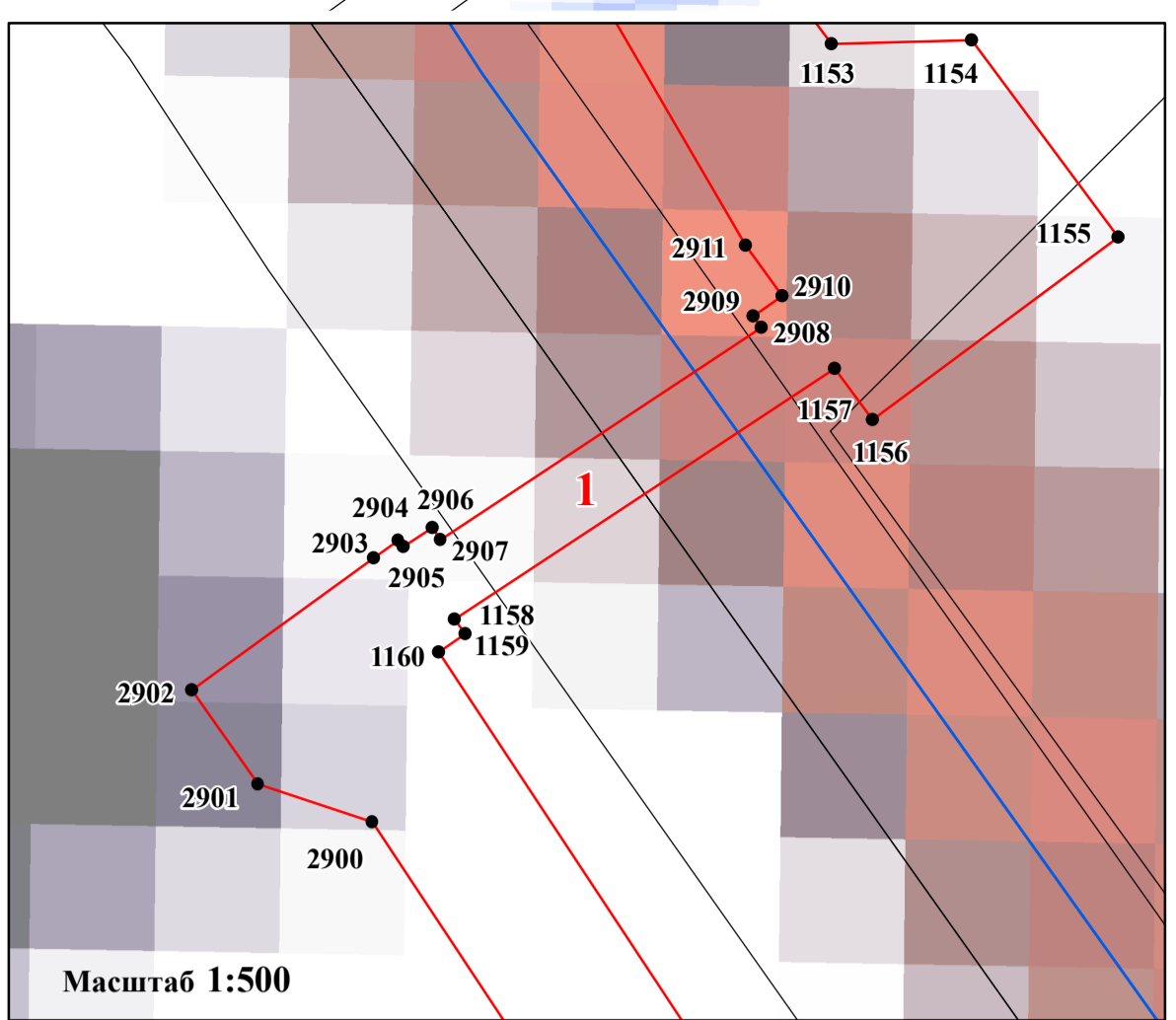
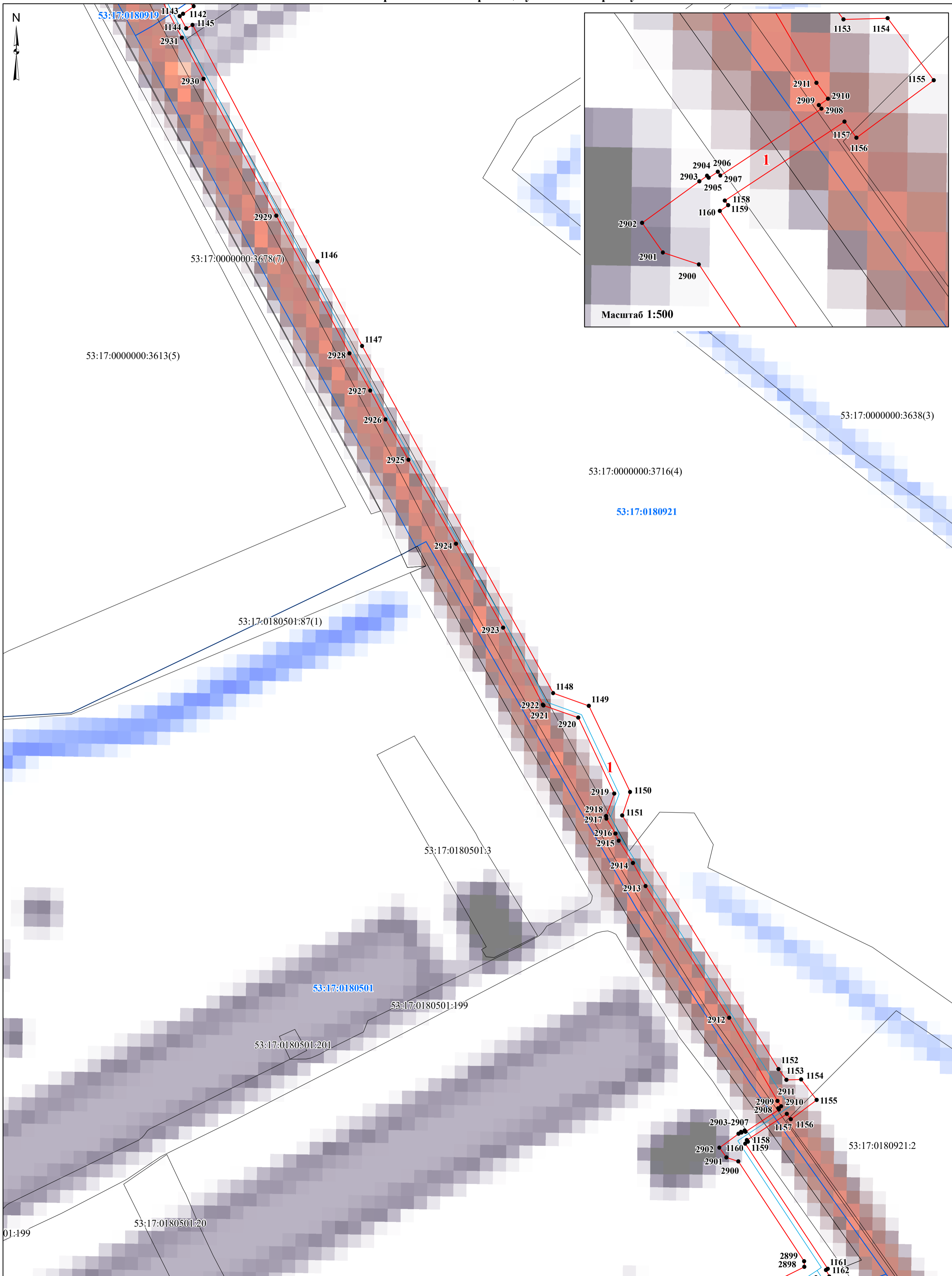


- Условные обозначения:**
- проектные границы публичного сервитута
 - граница земельного участка, сведения о котором содержатся в ЕГРН
 - граница кадастрового квартала
 - проектное местоположение инженерного сооружения (газопровода)

- 53:17:0180921** - номер кадастрового квартала
- 53:17:0180921:2** - кадастровый номер земельного участка
- 1** - характерная точка проектной границы публичного сервитута
- 1** - номер контура публичного сервитута

Масштаб 1:1 000

Схема расположения границ публичного сервитута

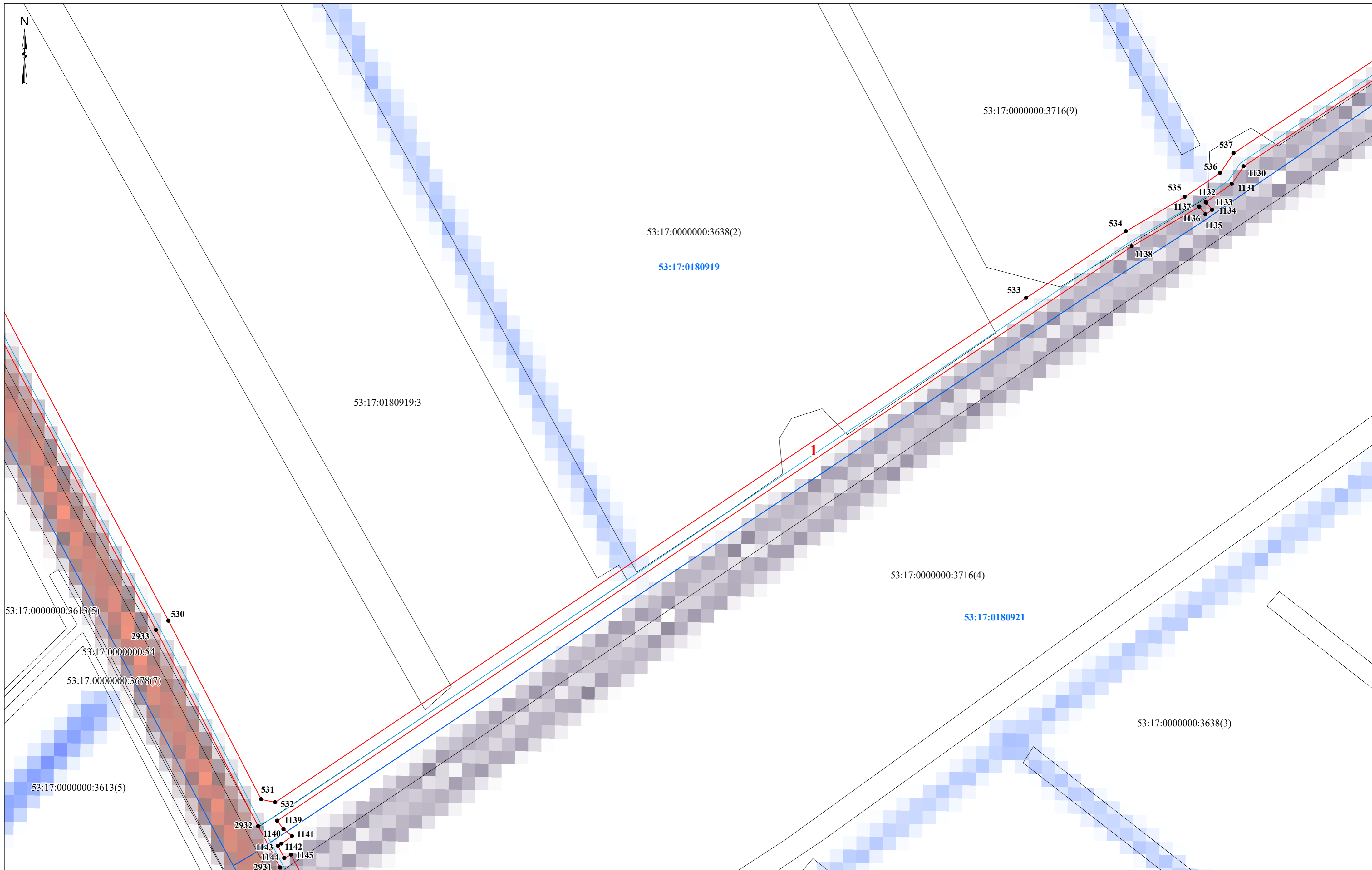


- Условные обозначения:**
- - проектные границы публичного сервитута
 - граница земельного участка, сведения о котором содержатся в ЕГРН
 - - граница кадастрового квартала
 - - проектное местоположение инженерного сооружения (газопровода)

- 53:17:0180921 - номер кадастрового квартала
- 53:17:0180921:2 - кадастровый номер земельного участка
- 1 - характерная точка проектной границы публичного сервитута
- 1 - номер контура публичного сервитута

Масштаб 1:1 500

Схема расположения границ публичного сервитута

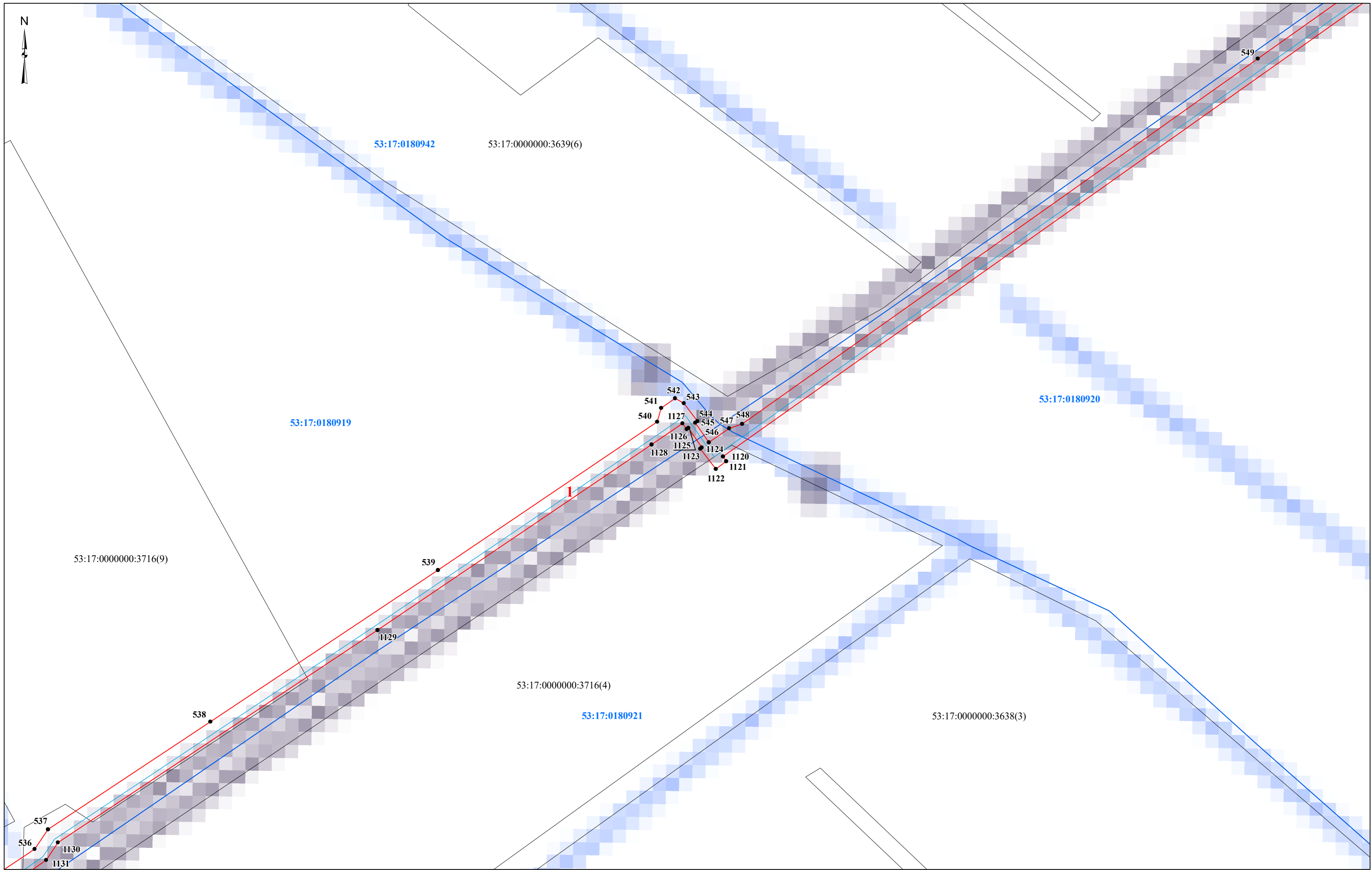


- Условные обозначения:**
- - проектные границы публичного сервитута
 - граница земельного участка, сведения о котором содержатся в ЕГРН
 - - граница кадастрового квартала
 - - проектное местоположение инженерного сооружения (газопровода)

- 53:17:0180921 - номер кадастрового квартала
- 53:17:0180921:2 - кадастровый номер земельного участка
- 1 - характерная точка проектной границы публичного сервитута
- 1 - номер контура публичного сервитута

Масштаб 1:1 500

Схема расположения границ публичного сервитута



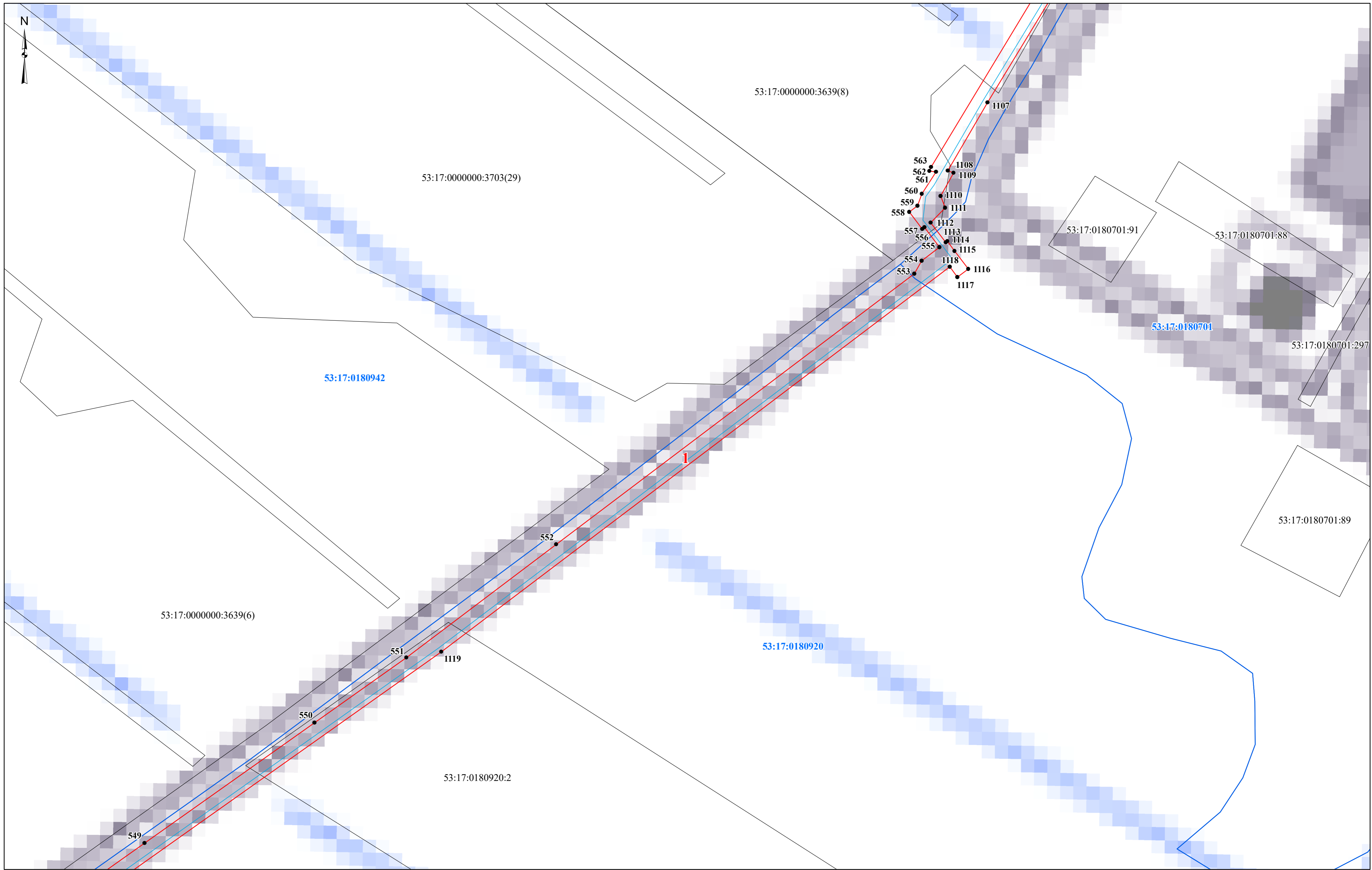
Условные обозначения:

- ▭ - проектные границы публичного сервитута
- граница земельного участка, сведения о котором содержатся в ЕГРН
- ▭ - граница кадастрового квартала
- ▭ - проектное местоположение инженерного сооружения (газопровода)

- 53:17:0180921 - номер кадастрового квартала
- 53:17:0180921:2 - кадастровый номер земельного участка
- 1 - характерная точка проектной границы публичного сервитута
- 1 - номер контура публичного сервитута

Масштаб 1:1 500

Схема расположения границ публичного сервитута



- Условные обозначения:**
- проектные границы публичного сервитута
 - граница земельного участка, сведения о котором содержатся в ЕГРН
 - граница кадастрового квартала
 - проектное местоположение инженерного сооружения (газопровода)

- 53:17:0180920** - номер кадастрового квартала
- 53:17:0180920:2** - кадастровый номер земельного участка
- 1** - характерная точка проектной границы публичного сервитута
- 1** - номер контура публичного сервитута

Масштаб 1:1 500

Схема расположения границ публичного сервитута



Условные обозначения:

- ▭ - проектные границы публичного сервитута
- граница земельного участка, сведения о котором содержатся в ЕГРН
- ▭ - граница кадастрового квартала
- - проектное местоположение инженерного сооружения (газопровода)

53:17:0180920 - номер кадастрового квартала

53:17:0180920:2 - кадастровый номер земельного участка

● **1** - характерная точка проектной границы публичного сервитута

1 - номер контура публичного сервитута

Масштаб 1:1 500

Схема расположения границ публичного сервитута



Условные обозначения:
[Red line] - проектные границы публичного сервитута
[Grey line] - граница земельного участка, сведения о котором содержатся в ЕГРН
[Blue line] - граница кадастрового квартала
[Blue line] - проектное местоположение инженерного сооружения (газопровода)

53:17:0180920 - номер кадастрового квартала
53:17:0180920:2 - кадастровый номер земельного участка
● 1 - характерная точка проектной границы публичного сервитута
1 - номер контура публичного сервитута

Масштаб 1:1 500

Схема расположения границ публичного сервитута



Условные обозначения:

- - проектные границы публичного сервитута
- граница земельного участка, сведения о котором содержатся в ЕГРН
- - граница кадастрового квартала
- - проектное местоположение инженерного сооружения (газопровода)

53:17:0180914 - номер кадастрового квартала

53:17:0180914:5 - кадастровый номер земельного участка

● **1** - характерная точка проектной границы публичного сервитута

1 - номер контура публичного сервитута

Масштаб 1:1 500

Схема расположения границ публичного сервитута



Условные обозначения:

- - проектные границы публичного сервитута
- граница земельного участка, сведения о котором содержатся в ЕГРН
- - граница кадастрового квартала
- - проектное местоположение инженерного сооружения (газопровода)

53:17:0180914 - номер кадастрового квартала

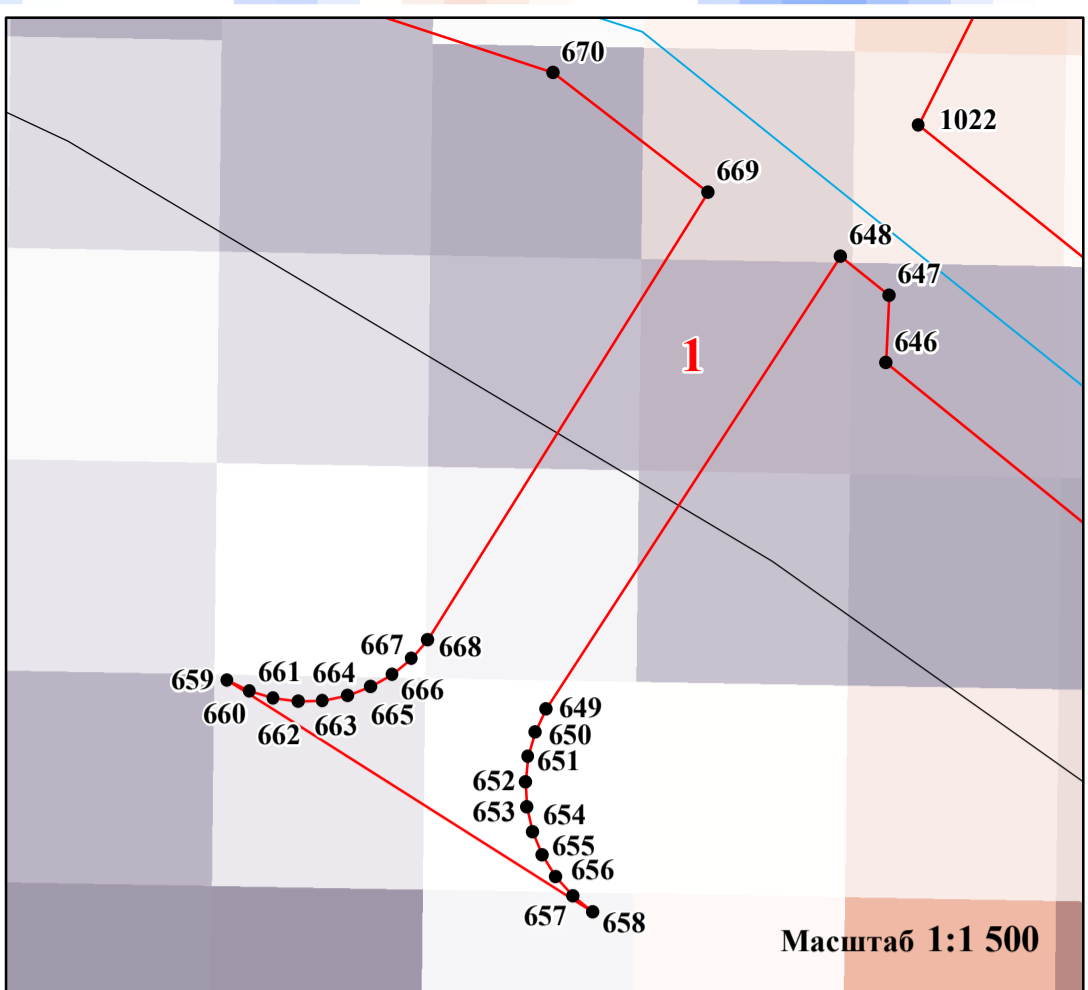
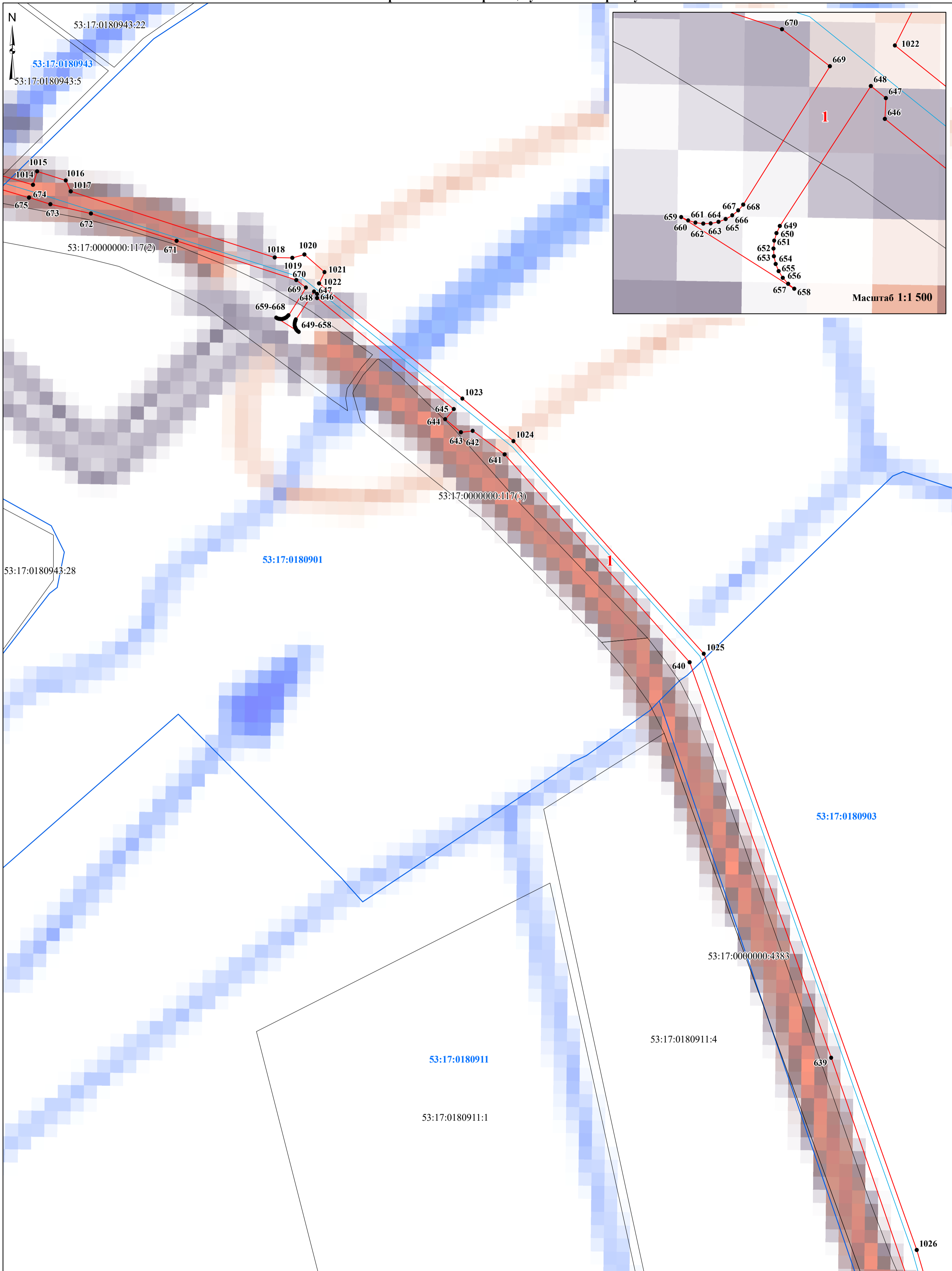
53:17:0180914:5 - кадастровый номер земельного участка

● **1** - характерная точка проектной границы публичного сервитута

1 - номер контура публичного сервитута

Масштаб 1:1 500

Схема расположения границ публичного сервитута

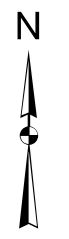
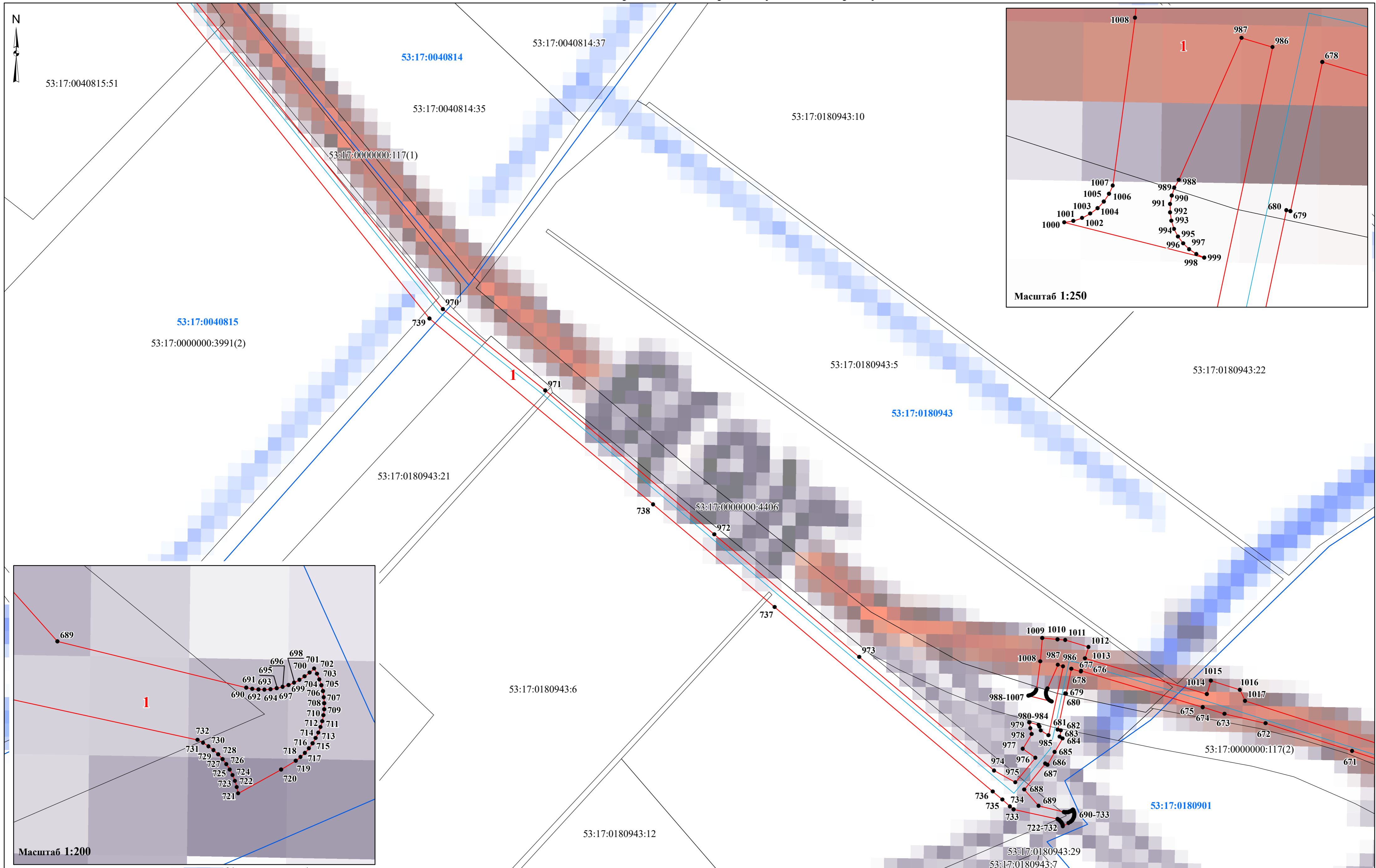


- Условные обозначения:**
- - проектные границы публичного сервитута
 - граница земельного участка, сведения о котором содержатся в ЕГРН
 - - граница кадастрового квартала
 - - проектное местоположение инженерного сооружения (газопровода)

- 53:17:0180914** - номер кадастрового квартала
- 53:17:0180914:5** - кадастровый номер земельного участка
- 1** - характерная точка проектной границы публичного сервитута
- 1** - номер контура публичного сервитута

Масштаб 1:1 500

Схема расположения границ публичного сервитута



Масштаб 1:250

Масштаб 1:200

Масштаб 1:1 500

- Условные обозначения:**
- проектные границы публичного сервитута
 - граница земельного участка, сведения о котором содержатся в ЕГРН
 - граница кадастрового квартала
 - проектное местоположение инженерного сооружения (газопровода)

- 53:17:0180914** - номер кадастрового квартала
- 53:17:0180914:5** - кадастровый номер земельного участка
- 1** - характерная точка проектной границы публичного сервитута
- 1** - номер контура публичного сервитута

Схема расположения границ публичного сервитута



Условные обозначения:

- проектные границы публичного сервитута
- граница земельного участка, сведения о котором содержатся в ЕГРН
- граница кадастрового квартала
- проектное местоположение инженерного сооружения (газопровода)

- 53:17:0180914** - номер кадастрового квартала
- 53:17:0180914:5** - кадастровый номер земельного участка
- 1** - характерная точка проектной границы публичного сервитута
- 1** - номер контура публичного сервитута

Масштаб 1:1 500

Схема расположения границ публичного сервитута

53:17:0040813:65

53:17:0040813:2

53:17:0040813:179

53:17:0040813:68

53:17:0000000:4365(1)

53:17:0000000:61(3)

53:17:0000000:4084(6)

53:17:0040813

53:17:0040813

53:17:0040813:180

53:17:0000000:4365(2)

933

934

811

809

810

808

932

812

935

936

937

938

940

941

800

801

799

942

797

798

53:17:0000000:4358

922

923

928

929

930

931

921

925

924

927

816

813

920

820

817

815

814

919

819

818

53:17:0000000:4364

915

53:17:0000000:68(3)

918

821

917

822

916

823

827

826

825

824

53:17:0040201

53:17:0040815

53:17:0000000:3990

53:17:0040201:79

53:17:0000000:68(2)

53:17:0040201:66

53:17:0000000:68(1)

53:17:0040201:6

53:17:0040201:79

53:17:0040201:66

53:17:0040201:9

53:17:0040201:6

53:17:0040201:60

944

945

796

943

795

946

794

947

792

793

791

948

790

949

950

53:17:0040814

53:17:0000000:3991(1)

Условные обозначения:

- проектные границы публичного сервитута
- граница земельного участка, сведения о котором содержатся в ЕГРН
- граница кадастрового квартала
- проектное местоположение инженерного сооружения (газопровода)

53:17:0180914 - номер кадастрового квартала

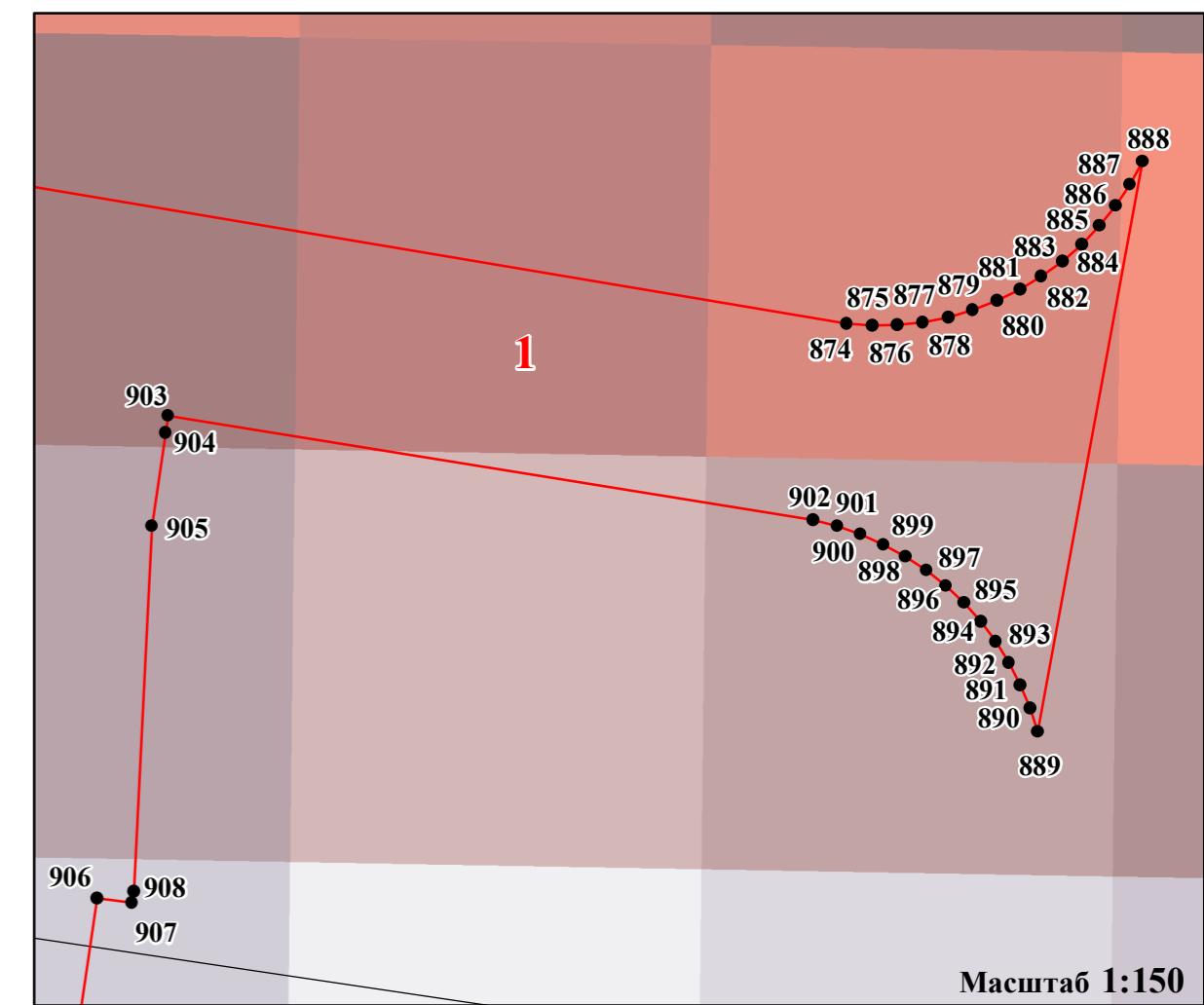
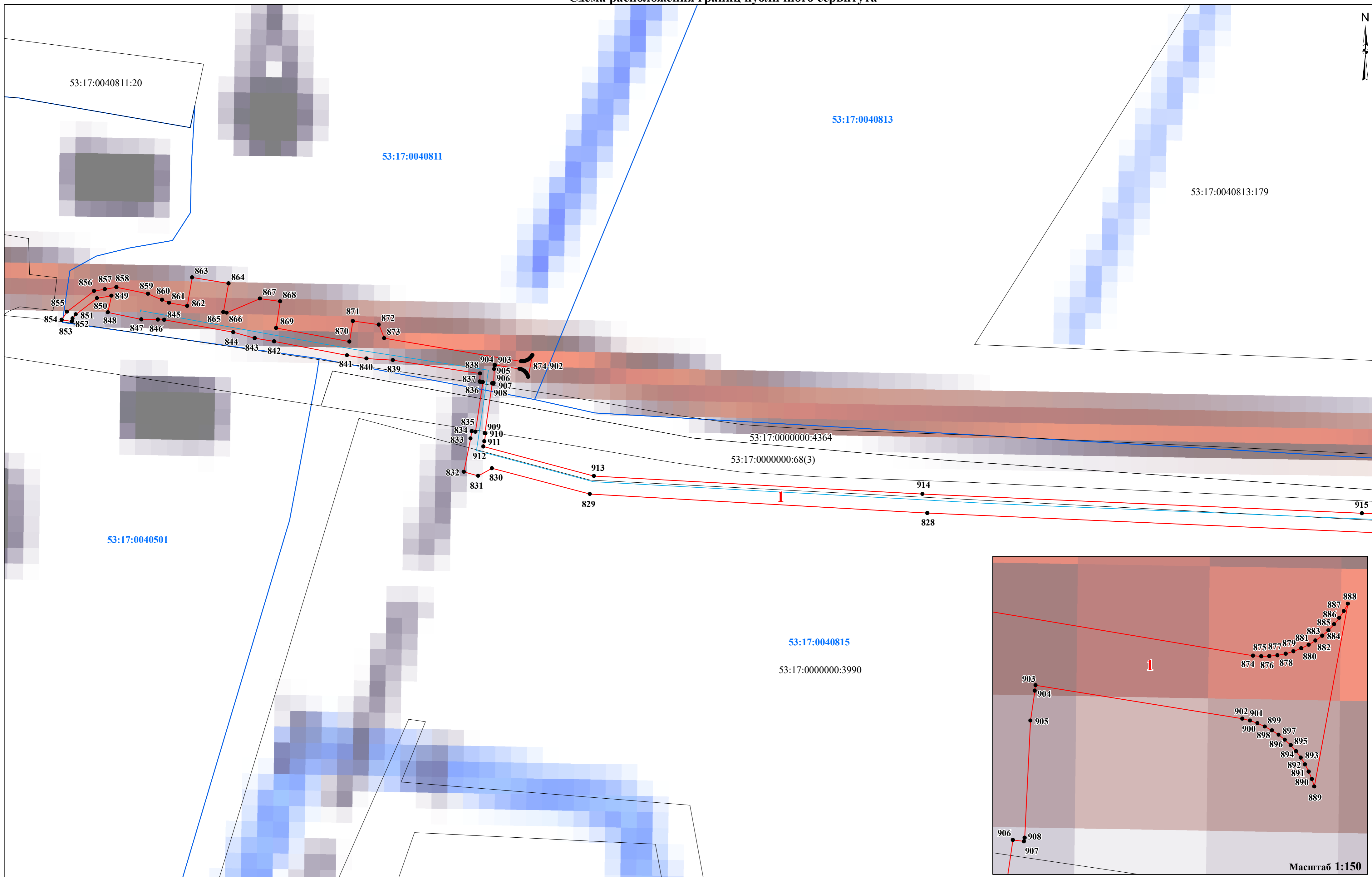
53:17:0180914:5 - кадастровый номер земельного участка

● 1 - характерная точка проектной границы публичного сервитута

1 - номер контура публичного сервитута

Масштаб 1:1 500

Схема расположения границ публичного сервитута

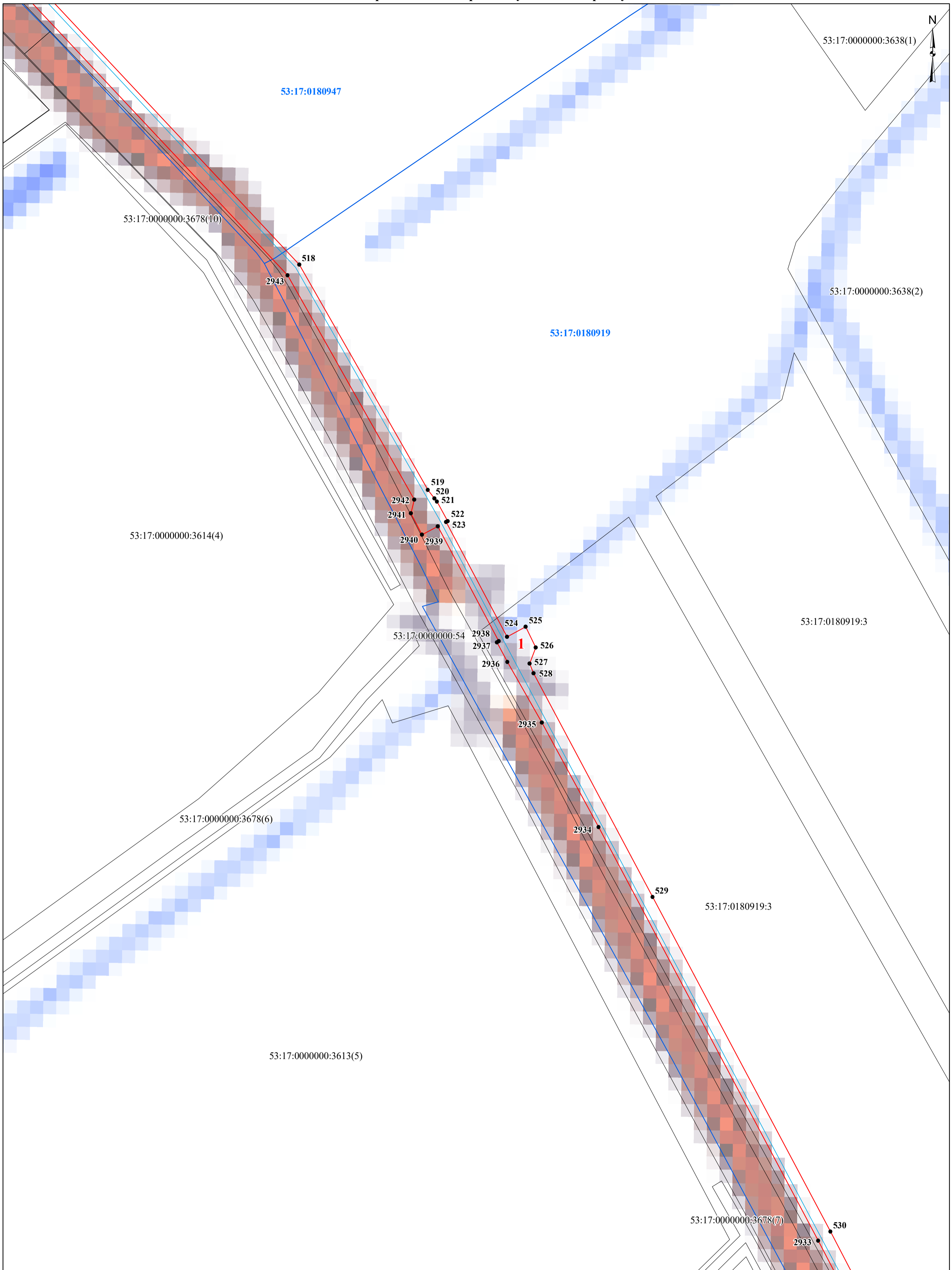


- Условные обозначения:**
- проектные границы публичного сервитута
 - граница земельного участка, сведения о котором содержатся в ЕГРН
 - граница кадастрового квартала
 - проектное местоположение инженерного сооружения (газопровода)

- 53:17:0180914** - номер кадастрового квартала
- 53:17:0180914:5** - кадастровый номер земельного участка
- 1** - характерная точка проектной границы публичного сервитута
- 1** - номер контура публичного сервитута

Масштаб 1:1 250

Схема расположения границ публичного сервитута



Условные обозначения:

- проектные границы публичного сервитута
- граница земельного участка, сведения о котором содержатся в ЕГРН
- граница кадастрового квартала
- проектное местоположение инженерного сооружения (газопровода)

53:17:0180921 - номер кадастрового квартала

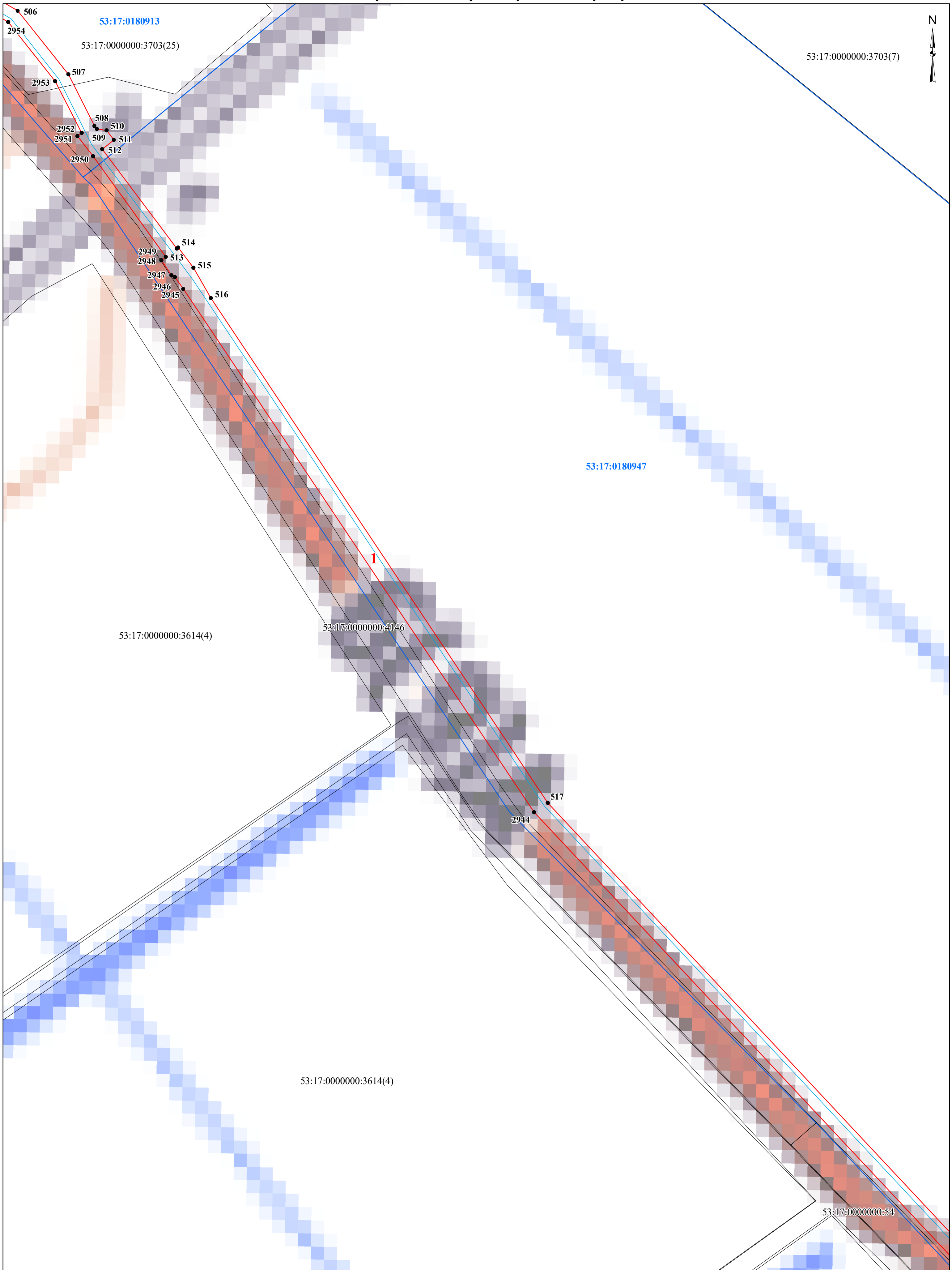
53:17:0180921:2 - кадастровый номер земельного участка

● 1 - характерная точка проектной границы публичного сервитута

1 - номер контура публичного сервитута

Масштаб 1:1 500

Схема расположения границ публичного сервитута



- проектные границы публичного сервитута
- граница земельного участка, сведения о котором содержатся в ЕГРН
- граница кадастрового квартала
- проектное местоположение инженерного сооружения (газопровода)

53:17:0180921 - номер кадастрового квартала

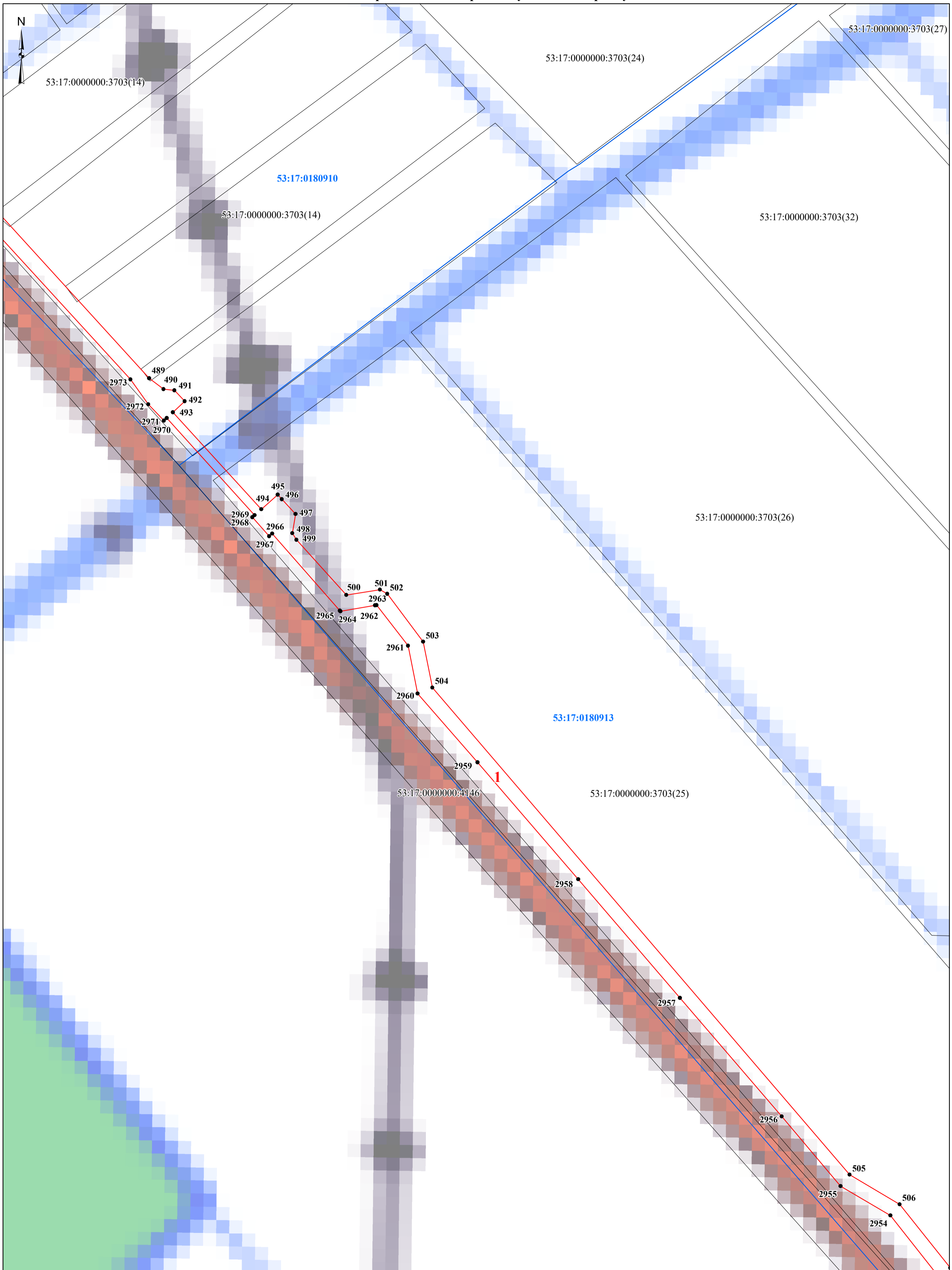
53:17:0180921:2 - кадастровый номер земельного участка

● 1 - характерная точка проектной границы публичного сервитута

1 - номер контура публичного сервитута

Масштаб 1:1 500

Схема расположения границ публичного сервитута



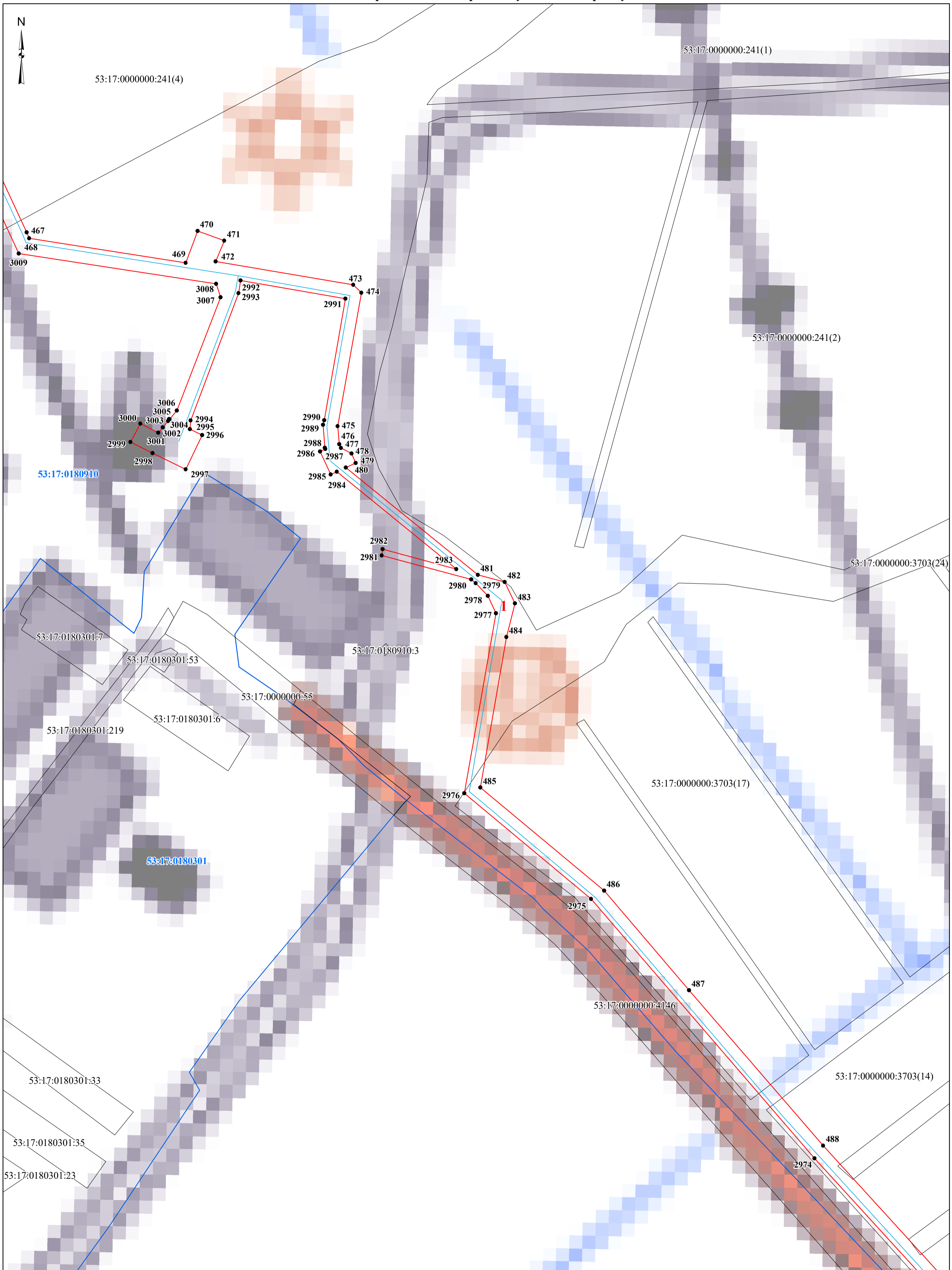
Условные обозначения:

- - проектные границы публичного сервитута
- граница земельного участка, сведения о котором содержатся в ЕГРН
- - граница кадастрового квартала
- - проектное местоположение инженерного сооружения (газопровода)

- 53:17:0180921** - номер кадастрового квартала
- 53:17:0180921:2** - кадастровый номер земельного участка
- 1** - характерная точка проектной границы публичного сервитута
- 1** - номер контура публичного сервитута

Масштаб 1:1 500

Схема расположения границ публично сервитута



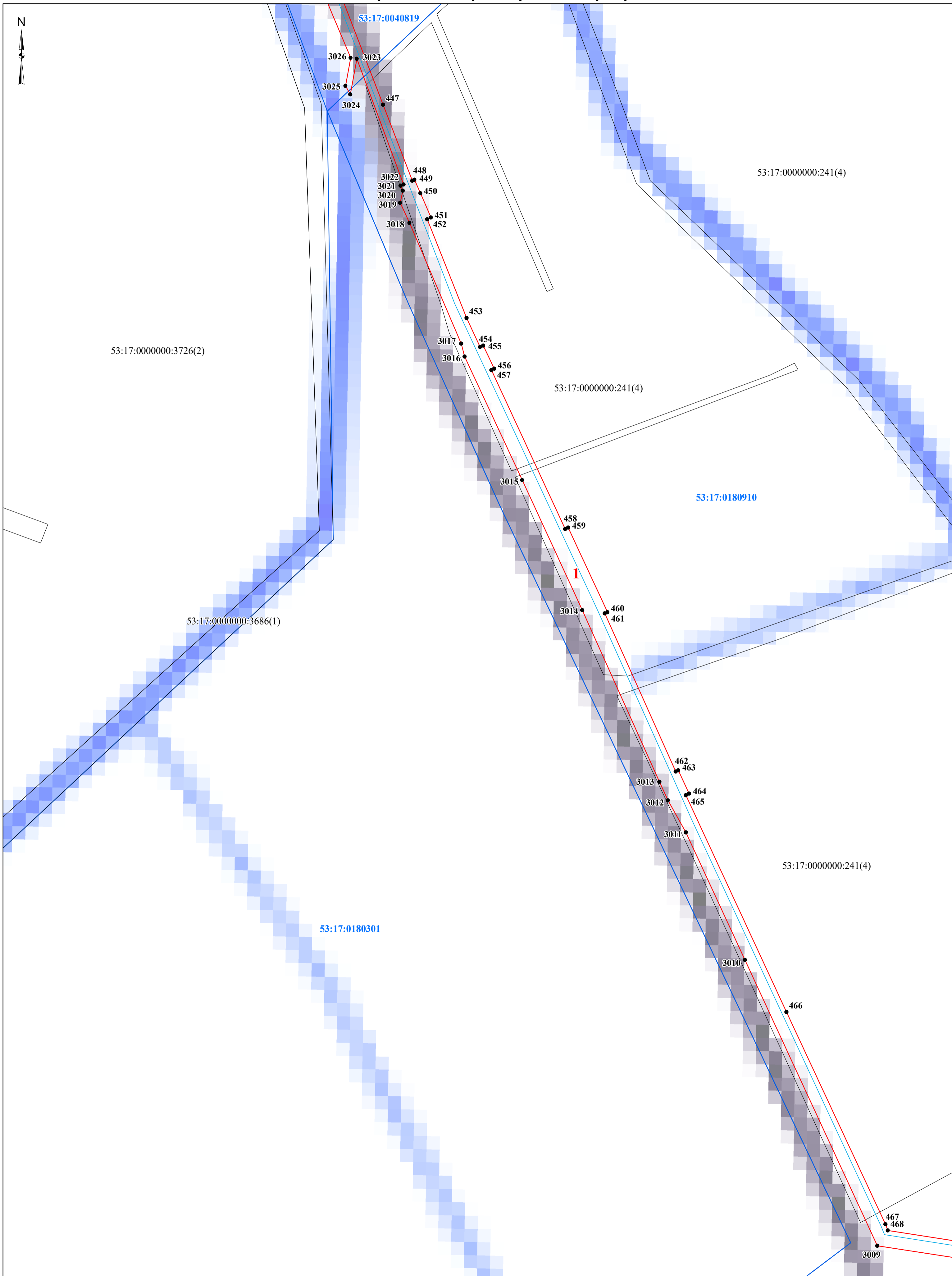
Условные обозначения:

- - проектные границы публично сервитута
- граница земельного участка, сведения о котором содержатся в ЕГРН
- - граница кадастрового квартала
- - проектное местоположение инженерного сооружения (газопровода)

- 53:17:0180921** - номер кадастрового квартала
- 53:17:0180921:2** - кадастровый номер земельного участка
- **1** - характерная точка проектной границы публично сервитута
- 1 - номер контура публично сервитута

Масштаб 1:1 500

Схема расположения границ публичного сервитута



Условные обозначения:

- проектные границы публичного сервитута
- граница земельного участка, сведения о котором содержатся в ЕГРН
- граница кадастрового квартала
- проектное местоположение инженерного сооружения (газопровода)

- 53:17:0180921** - номер кадастрового квартала
- 53:17:0180921:2** - кадастровый номер земельного участка
- 1** - характерная точка проектной границы публичного сервитута
- 1** - номер контура публичного сервитута

Масштаб 1:1 500

Схема расположения границ публичного сервитута



Условные обозначения:

- ▭ - проектные границы публичного сервитута
- граница земельного участка, сведения о котором содержатся в ЕГРН
- ▭ - граница кадастрового квартала
- - проектное местоположение инженерного сооружения (газопровода)

- 53:17:0180921 - номер кадастрового квартала
- 53:17:0180921:2 - кадастровый номер земельного участка
- **1** - характерная точка проектной границы публичного сервитута
- 1 - номер контура публичного сервитута

Масштаб 1:1 500

Схема расположения границ публичного сервитута



Условные обозначения:

- проектные границы публичного сервитута
- граница земельного участка, сведения о котором содержатся в ЕГРН
- граница кадастрового квартала
- проектное местоположение инженерного сооружения (газопровода)

- 53:17:0040820** - номер кадастрового квартала
- 53:17:0040820:78** - кадастровый номер земельного участка
- 1** - характерная точка проектной границы публичного сервитута
- 1** - номер контура публичного сервитута

Масштаб 1:1 500

Схема расположения границ публичного сервитута

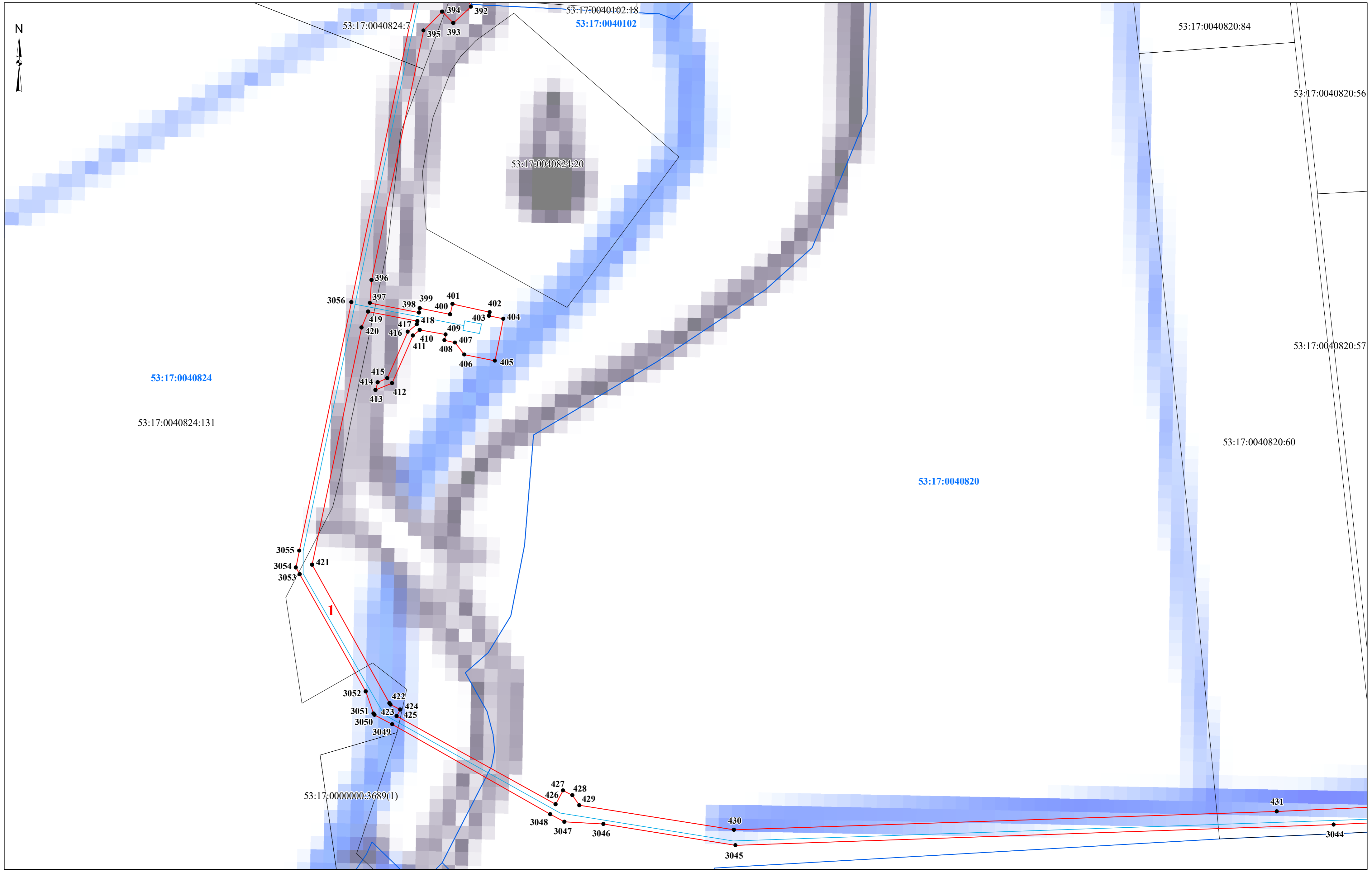


- Условные обозначения:**
- проектные границы публичного сервитута
 - граница земельного участка, сведения о котором содержатся в ЕГРН
 - граница кадастрового квартала
 - проектное местоположение инженерного сооружения (газопровода)

- 53:17:0040820** - номер кадастрового квартала
- 53:17:0040820:57** - кадастровый номер земельного участка
- 1** - характерная точка проектной границы публичного сервитута
- 1** - номер контура публичного сервитута

Масштаб 1:1 500

Схема расположения границ публичного сервитута

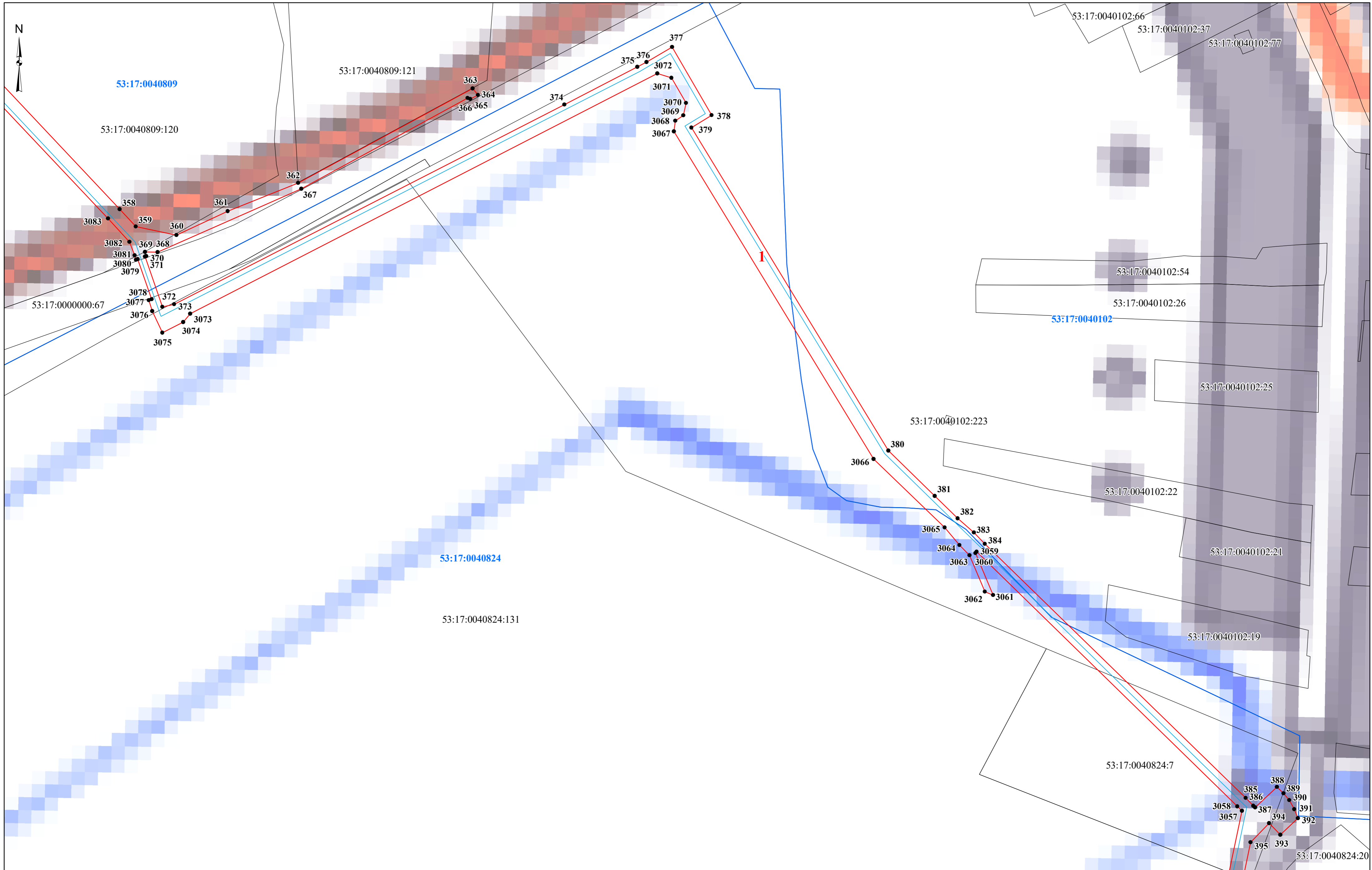


- Условные обозначения:**
- проектные границы публичного сервитута
 - граница земельного участка, сведения о котором содержатся в ЕГРН
 - граница кадастрового квартала
 - проектное местоположение инженерного сооружения (газопровода)

- 53:17:0040820** - номер кадастрового квартала
- 53:17:0040824:20** - кадастровый номер земельного участка
- 1** - характеристическая точка проектной границы публичного сервитута
- 1** - номер контура публичного сервитута

Масштаб 1:1 500

Схема расположения границ публичного сервитута



- Условные обозначения:**
- проектные границы публичного сервитута
 - граница земельного участка, сведения о котором содержатся в ЕГРН
 - граница кадастрового квартала
 - проектное местоположение инженерного сооружения (газопровода)

- 53:17:0040820** - номер кадастрового квартала
- 53:17:0040824:20** - кадастровый номер земельного участка
- 1** - характерная точка проектной границы публичного сервитута
- 1** - номер контура публичного сервитута

Масштаб 1:1 500

Схема расположения границ публичного сервитута

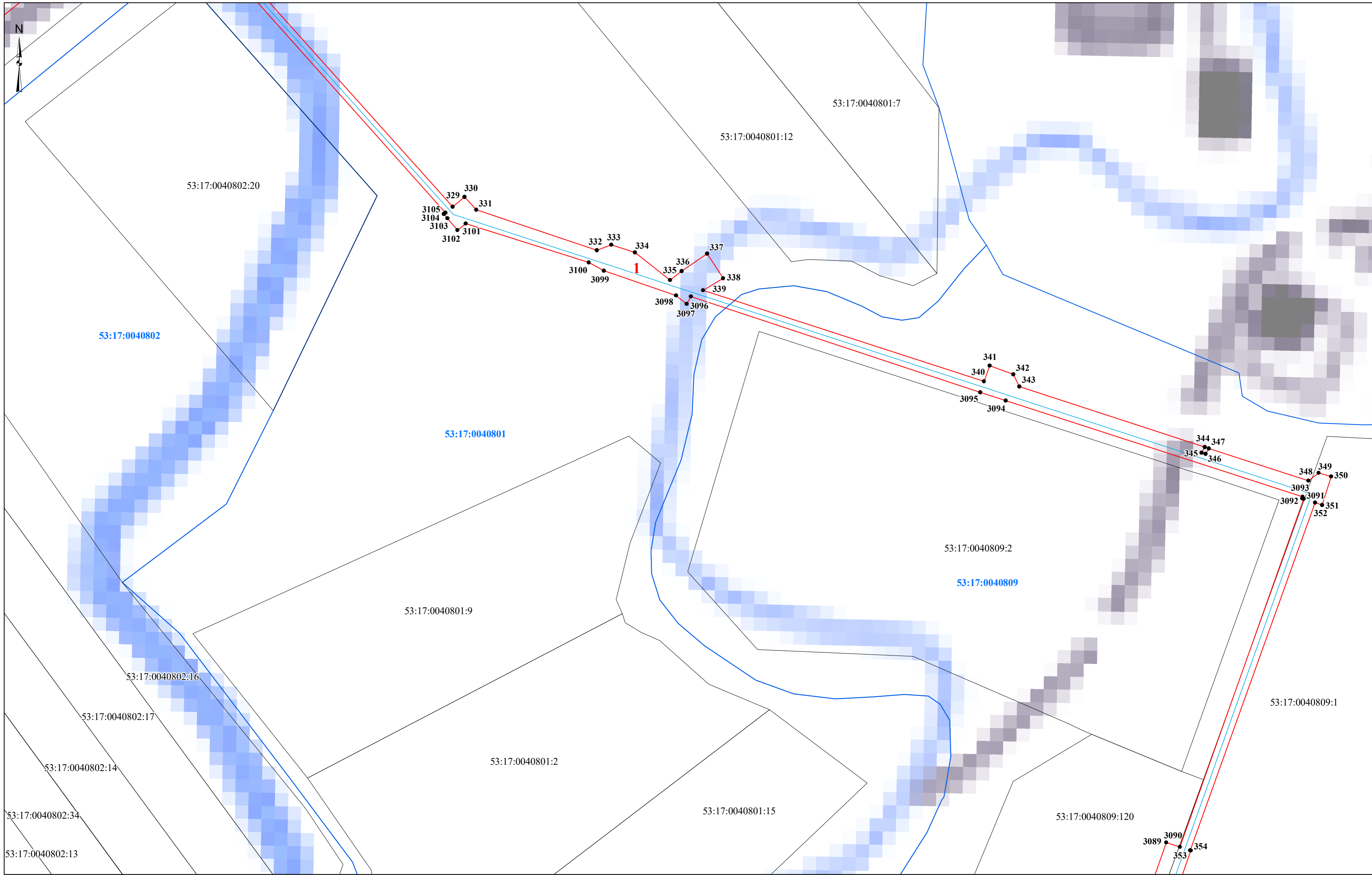


- Условные обозначения:**
- проектные границы публичного сервитута
 - граница земельного участка, сведения о котором содержатся в ЕГРН
 - граница кадастрового квартала
 - проектное местоположение инженерного сооружения (газопровода)

- 53:17:0040820 - номер кадастрового квартала
- 53:17:0040824:20 - кадастровый номер земельного участка
- 1 - характерная точка проектной границы публичного сервитута
- 1 - номер контура публичного сервитута

Масштаб 1:1 500

Схема расположения границ публичного сервитута

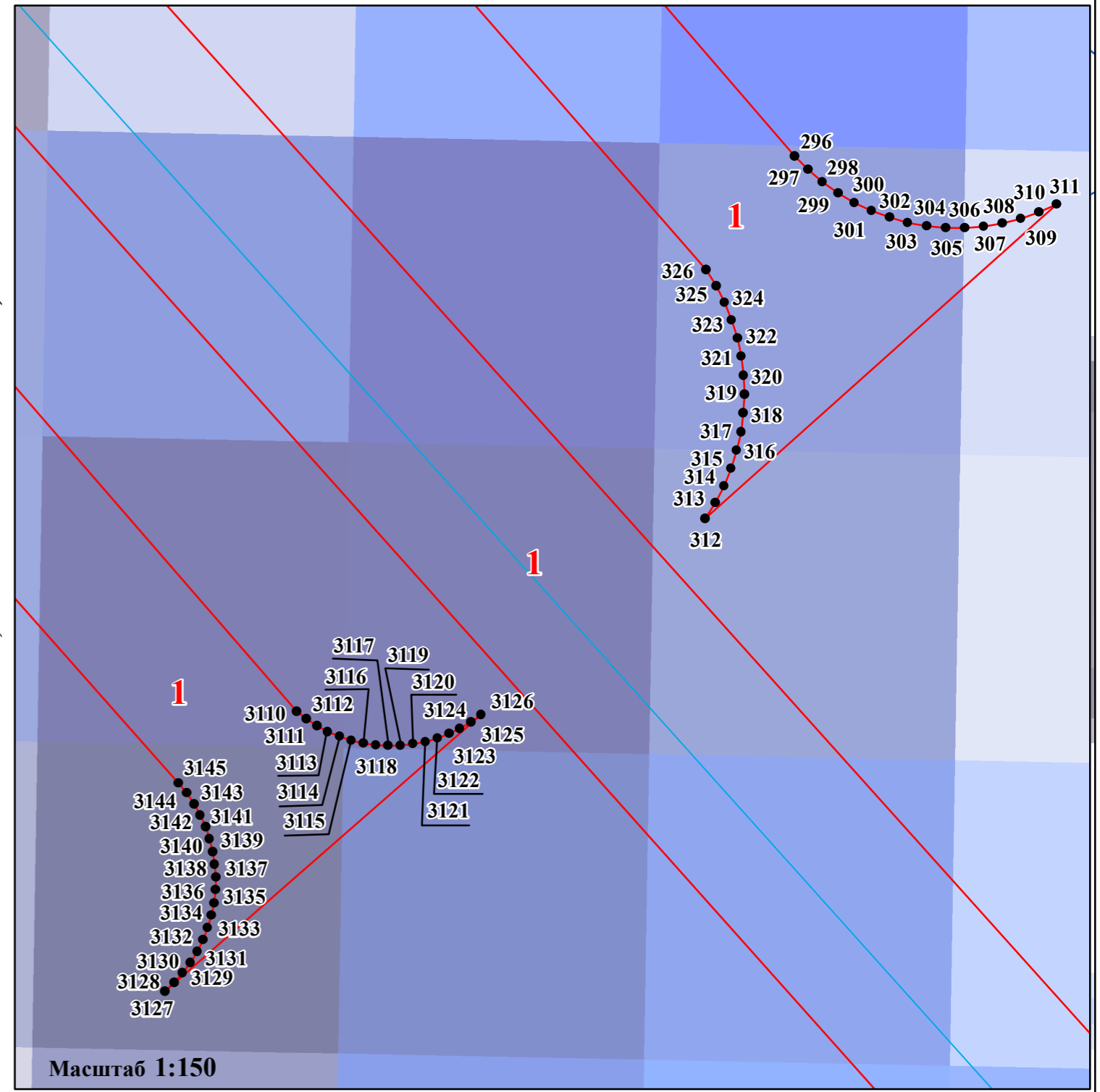
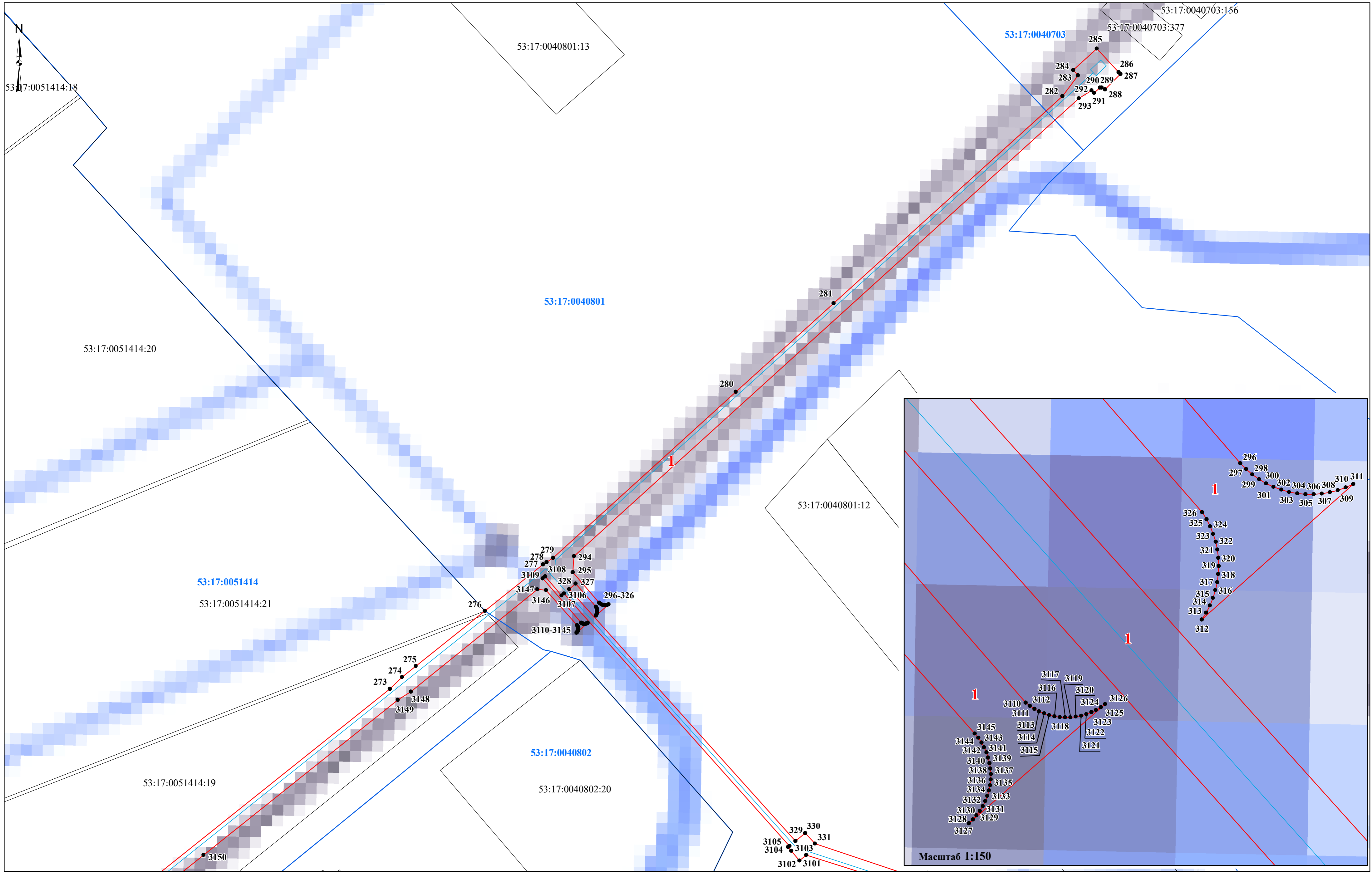


- Условные обозначения:**
- проектные границы публичного сервитута
 - граница земельного участка, сведения о котором содержатся в ЕГРН
 - граница кадастрового квартала
 - проектное местоположение инженерного сооружения (газопровода)

- 53:17:0040801** - номер кадастрового квартала
- 53:17:0040802:20** - кадастровый номер земельного участка
- 1** - характерная точка проектной границы публичного сервитута
- 1** - номер контура публичного сервитута

Масштаб 1:1 500

Схема расположения границ публичного сервитута



- Условные обозначения:**
- проектные границы публичного сервитута
 - граница земельного участка, сведения о котором содержатся в ЕГРН
 - граница кадастрового квартала
 - проектное местоположение инженерного сооружения (газопровода)

- 53:17:0040801** - номер кадастрового квартала
- 53:17:0040802:20** - кадастровый номер земельного участка
- 1** - характерная точка проектной границы публичного сервитута
- 1** - номер контура публичного сервитута

Масштаб 1:1 800

Схема расположения границ публичного сервитута

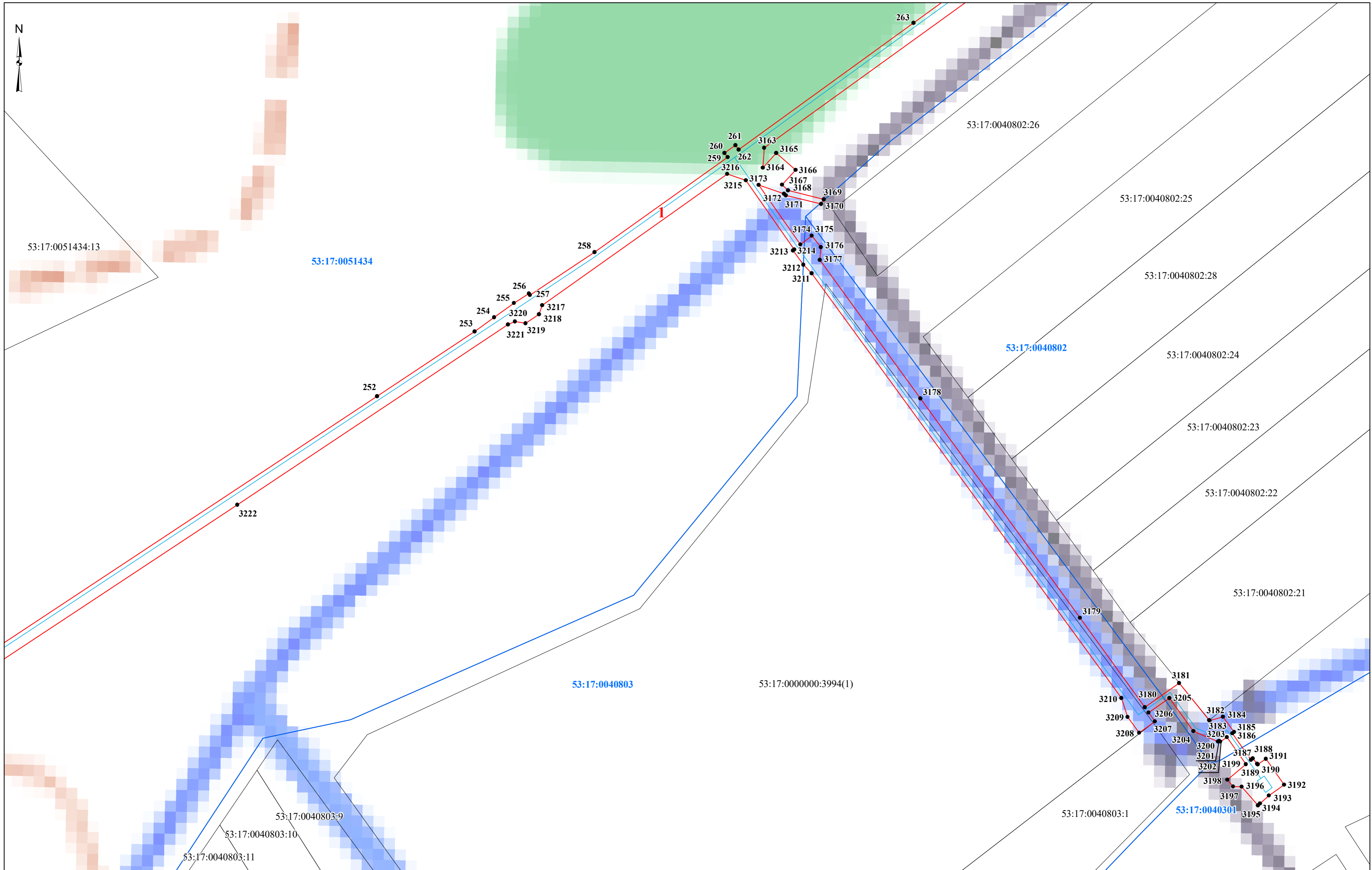


- Условные обозначения:**
- проектные границы публичного сервитута
 - граница земельного участка, сведения о котором содержатся в ЕГРН
 - граница кадастрового квартала
 - проектное местоположение инженерного сооружения (газопровода)

- 53:17:0040801** - номер кадастрового квартала
- 53:17:0040802:20** - кадастровый номер земельного участка
- 1** - характерная точка проектной границы публичного сервитута
- 1** - номер контура публичного сервитута

Масштаб 1:1 800

Схема расположения границ публичного сервитута

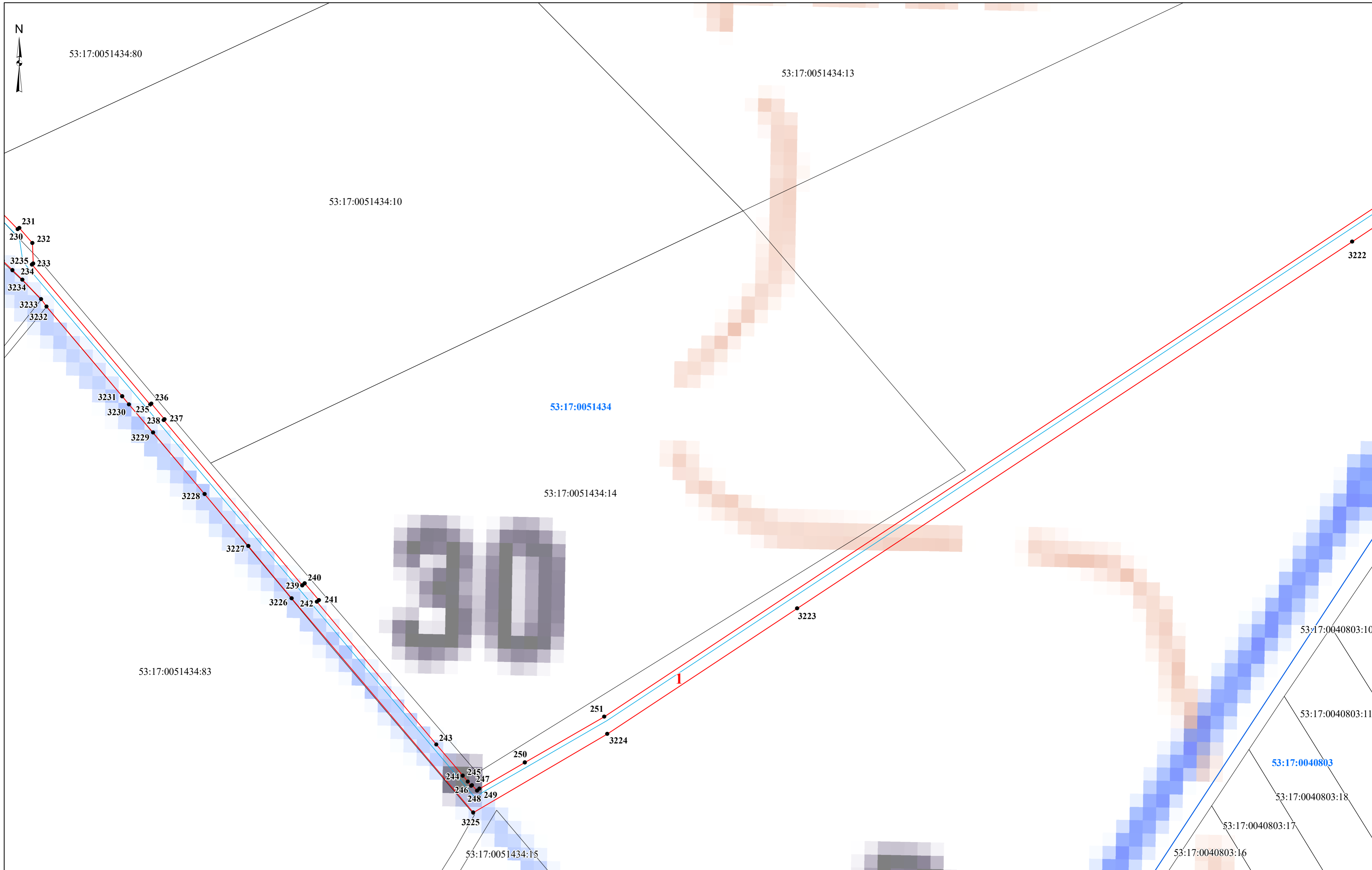


- Условные обозначения:**
- проектные границы публичного сервитута
 - граница земельного участка, сведения о котором содержатся в ЕГРН
 - граница кадастрового квартала
 - проектное местоположение инженерного сооружения (газопровода)

- 53:17:0051434** - номер кадастрового квартала
- 53:17:0040802:20** - кадастровый номер земельного участка
- 1** - характерная точка проектной границы публичного сервитута
- 1** - номер контура публичного сервитута

Масштаб 1:1 800

Схема расположения границ публичного сервитута

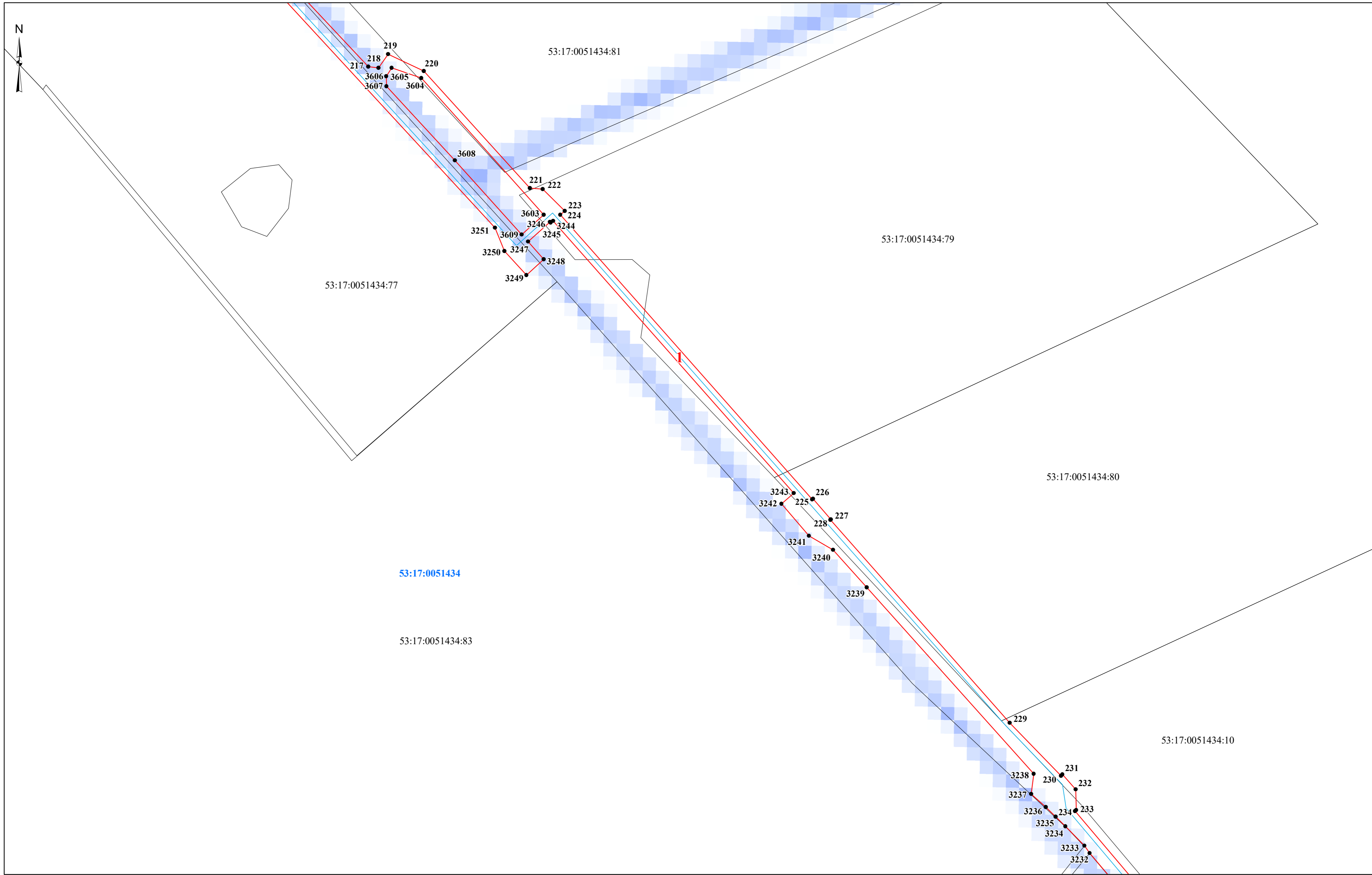


- Условные обозначения:**
- проектные границы публичного сервитута
 - граница земельного участка, сведения о котором содержатся в ЕГРН
 - граница кадастрового квартала
 - проектное местоположение инженерного сооружения (газопровода)

- 53:17:0051434** - номер кадастрового квартала
- 53:17:0040802:20** - кадастровый номер земельного участка
- 1** - характерная точка проектной границы публичного сервитута
- 1** - номер контура публичного сервитута

Масштаб 1:1 500

Схема расположения границ публичного сервитута



- Условные обозначения:**
- проектные границы публичного сервитута
 - граница земельного участка, сведения о котором содержатся в ЕГРН
 - граница кадастрового квартала
 - проектное местоположение инженерного сооружения (газопровода)

- 53:17:0051434** - номер кадастрового квартала
- 53:17:0051434:81** - кадастровый номер земельного участка
- 1** - характерная точка проектной границы публичного сервитута
- 1** - номер контура публичного сервитута

Масштаб 1:1 500

Схема расположения границ публичного сервитута



Условные обозначения:

- проектные границы публичного сервитута
- граница земельного участка, сведения о котором содержатся в ЕГРН
- граница кадастрового квартала
- проектное местоположение инженерного сооружения (газопровода)

53:17:0051427 - номер кадастрового квартала

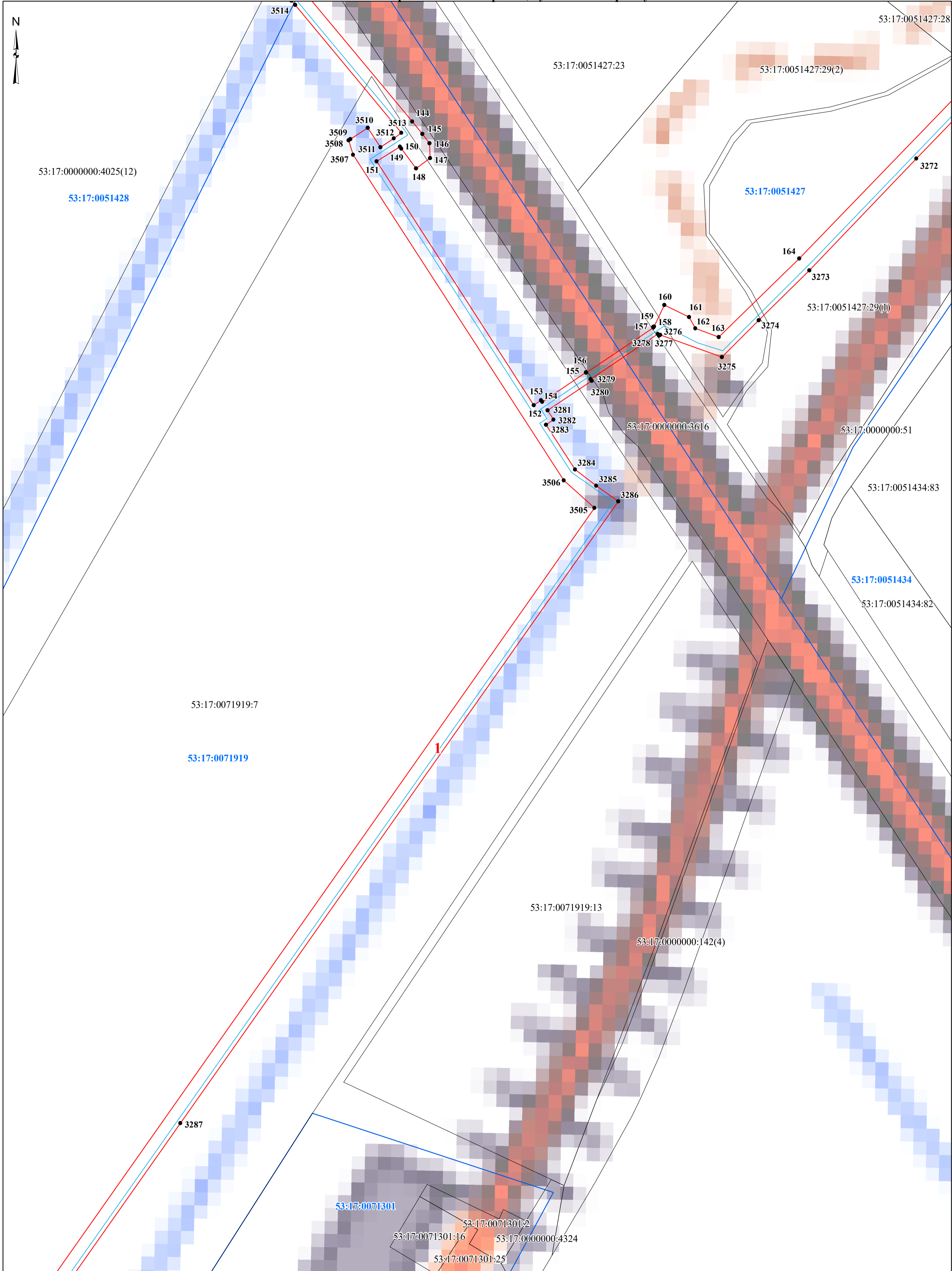
53:17:0051427:28 - кадастровый номер земельного участка

● **1** - характерная точка проектной границы публичного сервитута

1 - номер контура публичного сервитута

Масштаб 1:1 200

Схема расположения границ публичного сервитута



Условные обозначения:

- проектные границы публичного сервитута
- граница земельного участка, сведения о котором содержатся в ЕГРН
- граница кадастрового квартала
- проектное местоположение инженерного сооружения (газопровода)

53:17:0051427 - номер кадастрового квартала

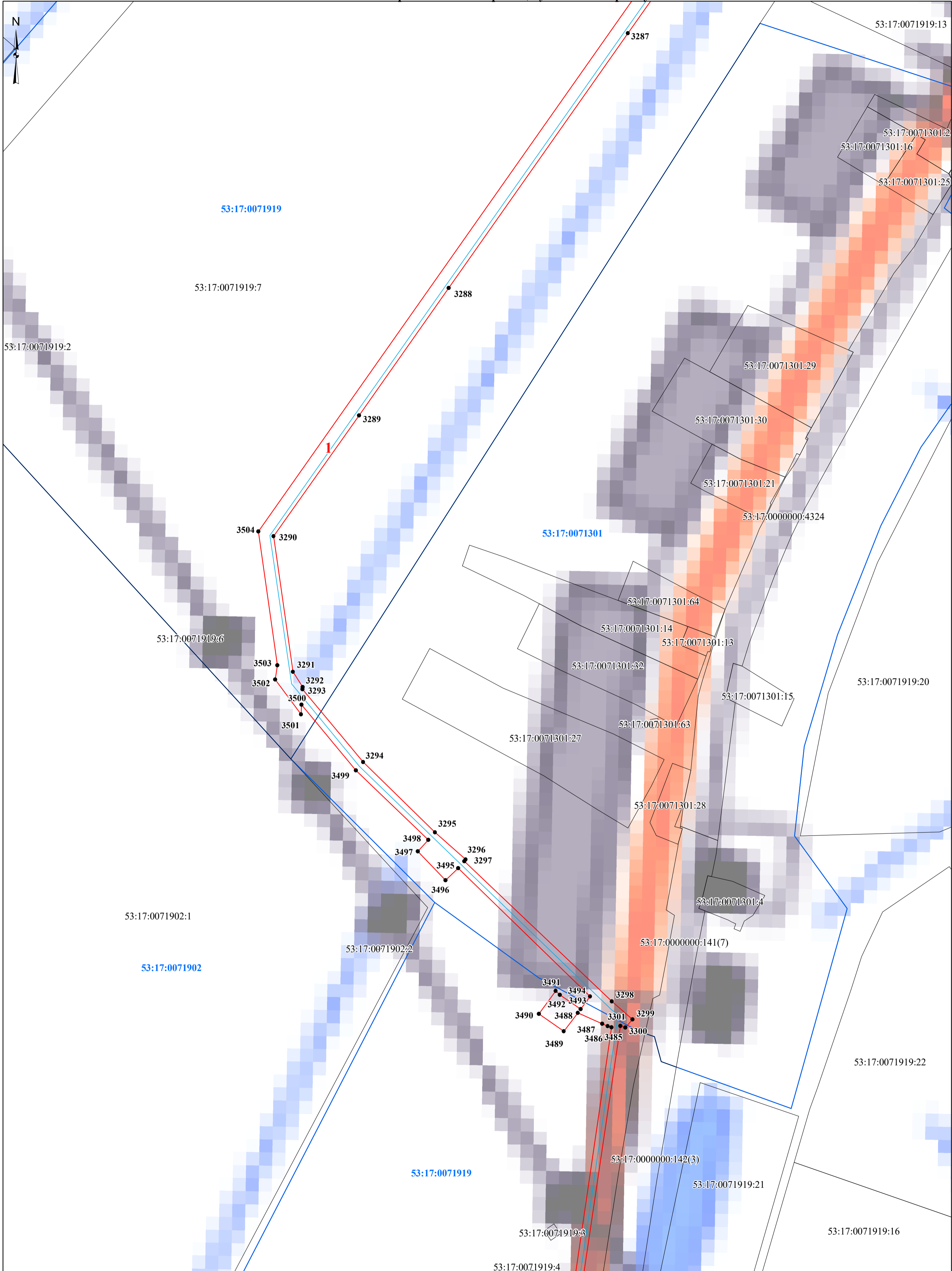
53:17:0051427:28 - кадастровый номер земельного участка

● 1 - характерная точка проектной границы публичного сервитута

1 - номер контура публичного сервитута

Масштаб 1:1 500

Схема расположения границ публичного сервитута



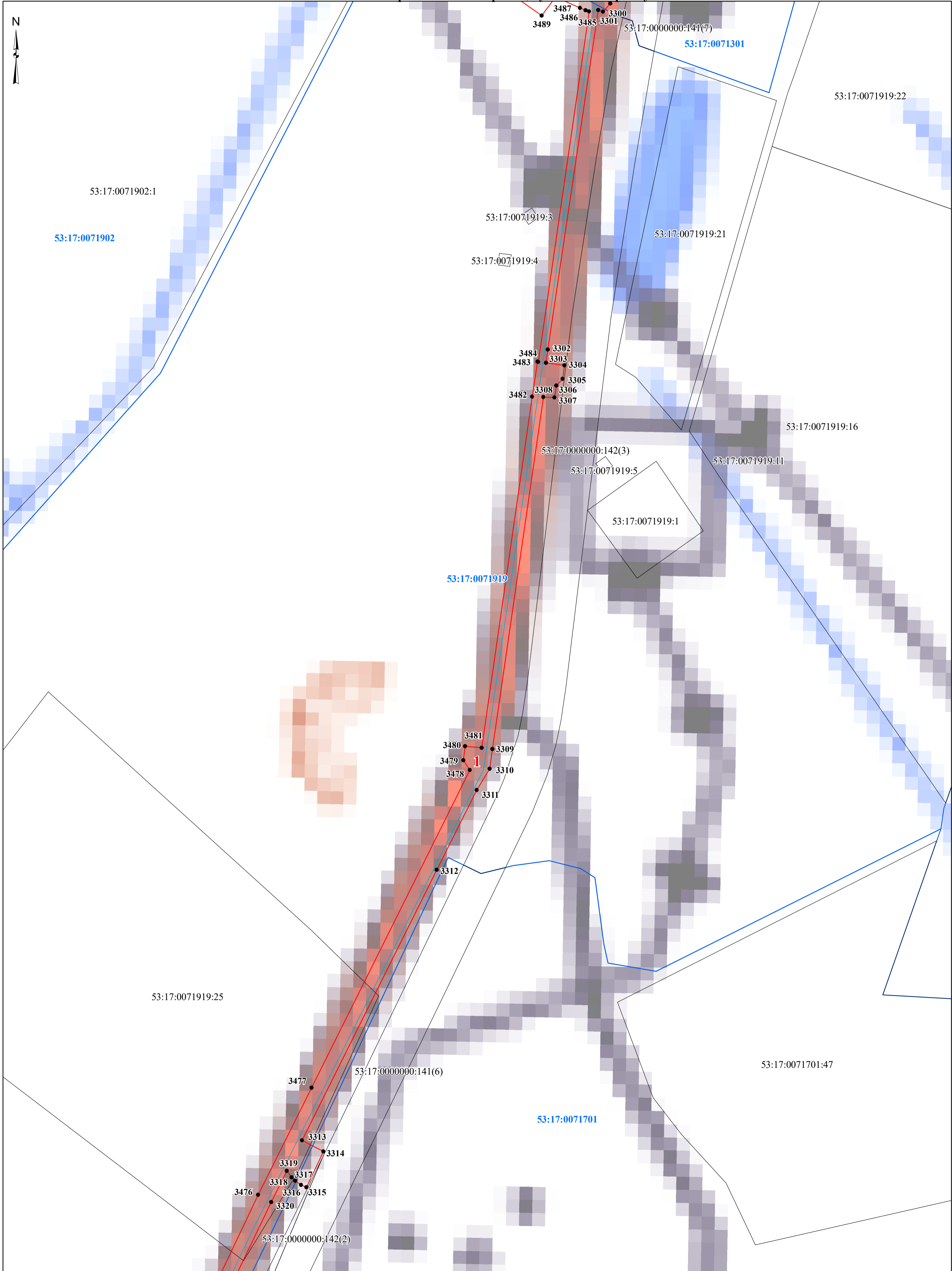
Условные обозначения:

- ▬ - проектные границы публичного сервитута
- граница земельного участка, сведения о котором содержатся в ЕГРН
- ▬ - граница кадастрового квартала
- ▬ - проектное местоположение инженерного сооружения (газопровода)

- 53:17:0051427** - номер кадастрового квартала
- 53:17:0051427:28** - кадастровый номер земельного участка
- 1** - характерная точка проектной границы публичного сервитута
- 1** - номер контура публичного сервитута

Масштаб 1:1 500

Схема расположения границ публичного сервитута



Условные обозначения:

- проектные границы публичного сервитута
- граница земельного участка, сведения о котором содержатся в ЕГРН
- граница кадастрового квартала
- проектное местоположение инженерного сооружения (газопровода)

53:17:0051427 - номер кадастрового квартала

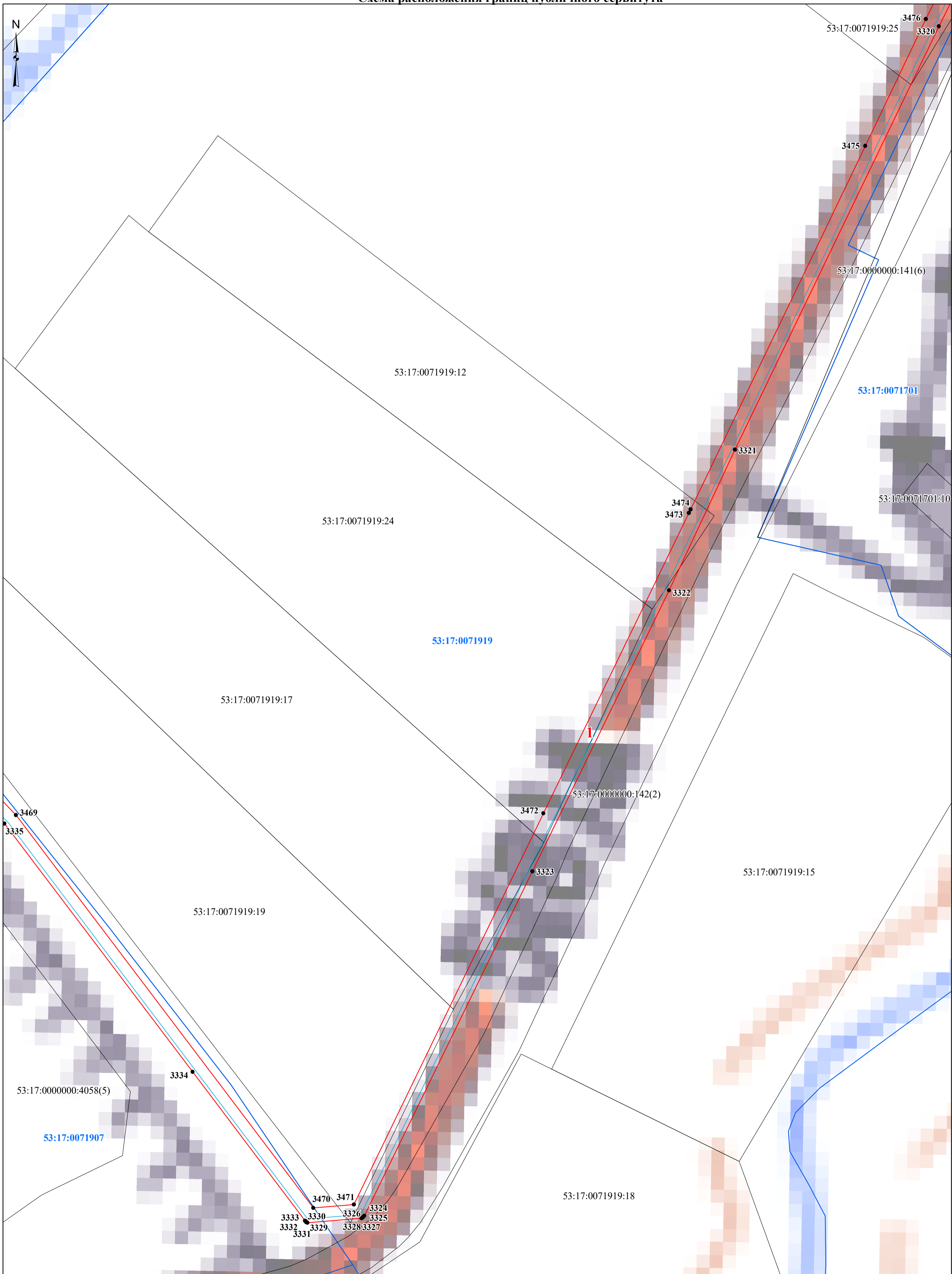
53:17:0051427:28 - кадастровый номер земельного участка

● 1 - характерная точка проектной границы публичного сервитута

1 - номер контура публичного сервитута

Масштаб 1:1 500

Схема расположения границ публичного сервитута



Условные обозначения:

- проектные границы публичного сервитута
- граница земельного участка, сведения о котором содержатся в ЕГРН
- граница кадастрового квартала
- проектное местоположение инженерного сооружения (газопровода)

53:17:0051427 - номер кадастрового квартала

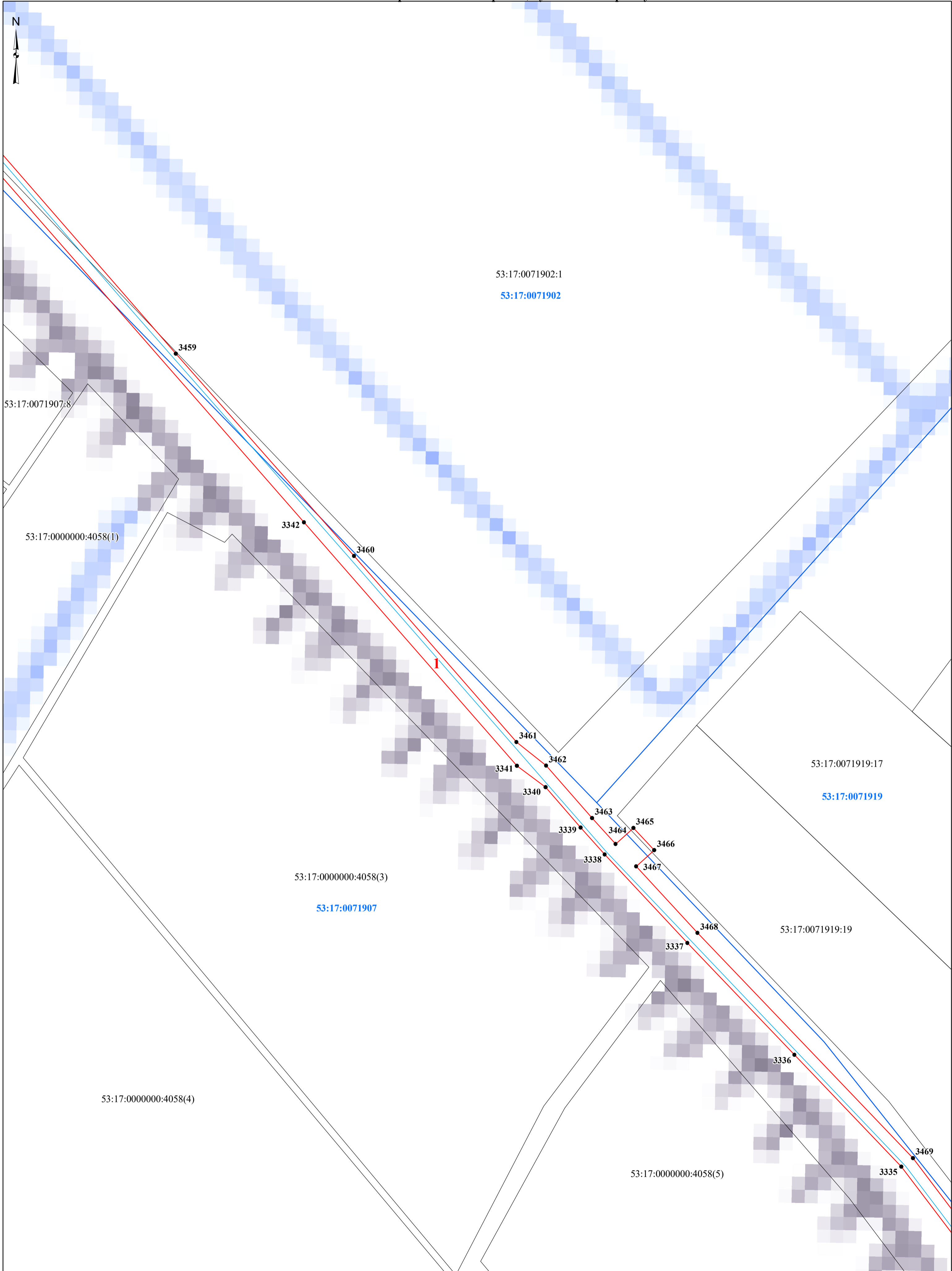
53:17:0051427:28 - кадастровый номер земельного участка

● 1 - характерная точка проектной границы публичного сервитута

1 - номер контура публичного сервитута

Масштаб 1:1 500

Схема расположения границ публичного сервитута



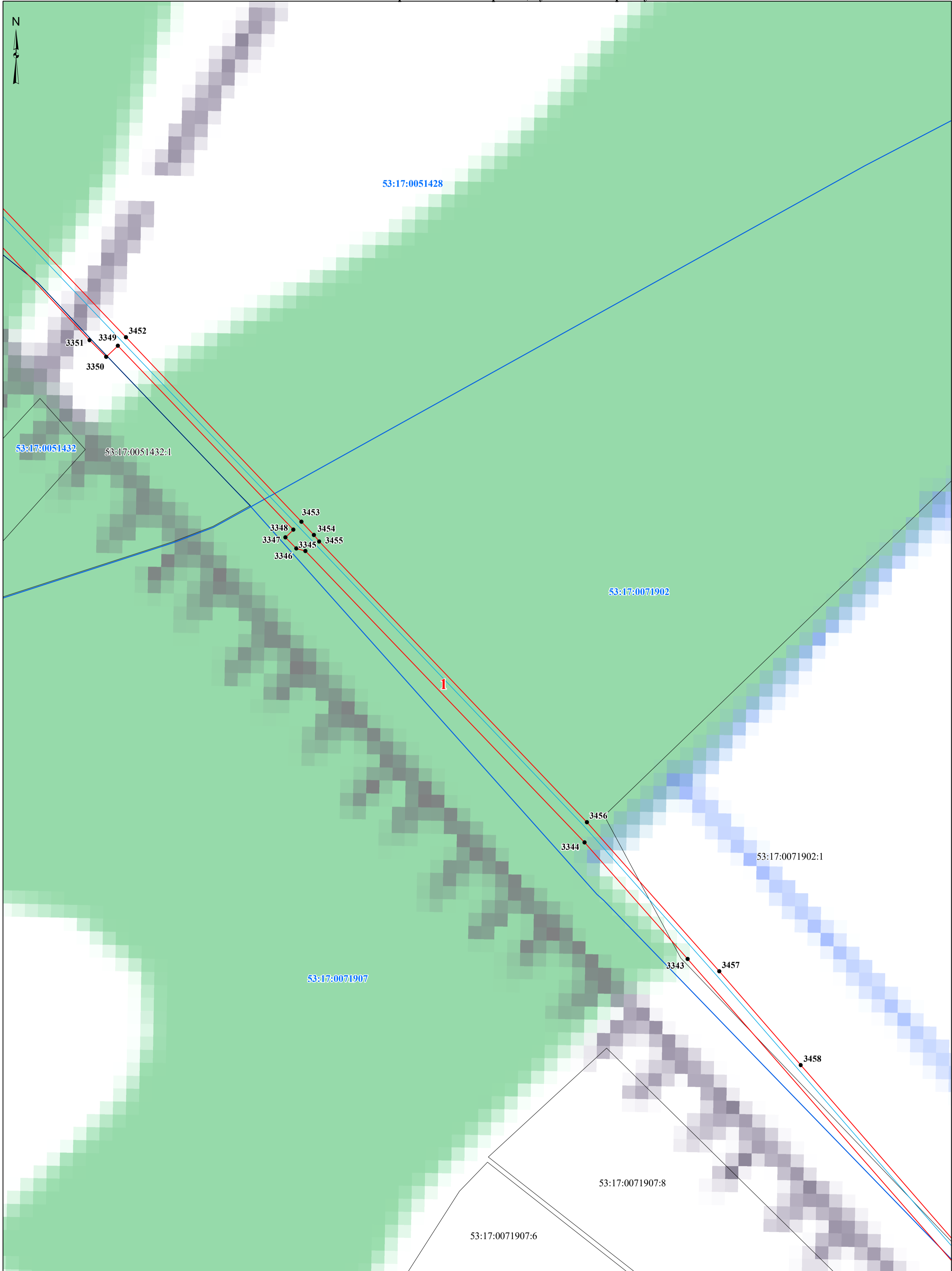
Условные обозначения:

- проектные границы публичного сервитута
- граница земельного участка, сведения о котором содержатся в ЕГРН
- граница кадастрового квартала
- проектное местоположение инженерного сооружения (газопровода)

- 53:17:0051427 - номер кадастрового квартала
- 53:17:0051427:28 - кадастровый номер земельного участка
- 1 - характерная точка проектной границы публичного сервитута
- 1 - номер контура публичного сервитута

Масштаб 1:1 500

Схема расположения границ публичного сервитута



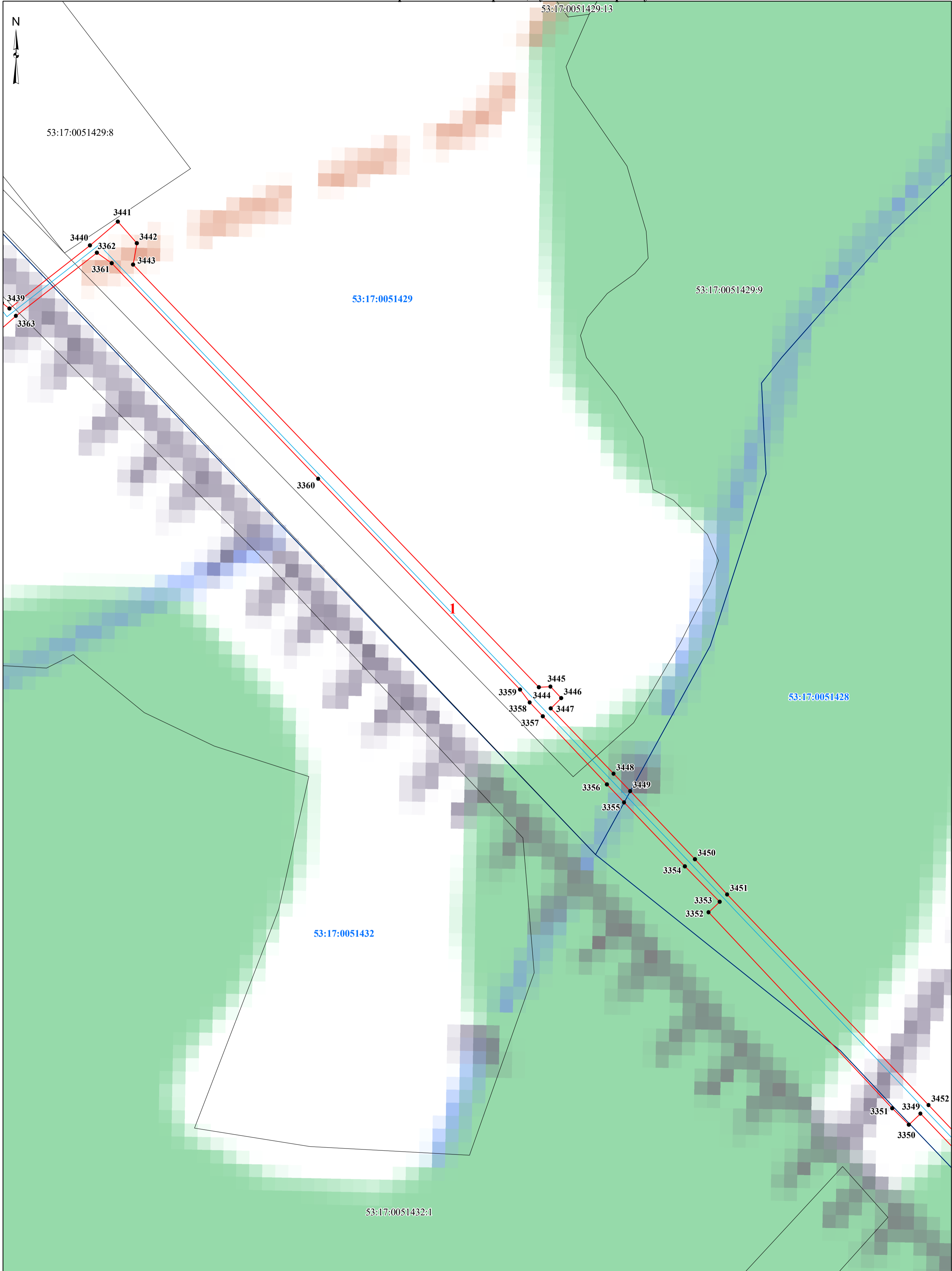
Условные обозначения:

- - проектные границы публичного сервитута
- граница земельного участка, сведения о котором содержатся в ЕГРН
- - граница кадастрового квартала
- - проектное местоположение инженерного сооружения (газопровода)

- 53:17:0071902 - номер кадастрового квартала
- 53:17:0071902:1 - кадастровый номер земельного участка
- 1 - характерная точка проектной границы публичного сервитута
- 1 - номер контура публичного сервитута

Масштаб 1:1 500

Схема расположения границ публичного сервитута



Условные обозначения:

- проектные границы публичного сервитута
- граница земельного участка, сведения о котором содержатся в ЕГРН
- граница кадастрового квартала
- проектное местоположение инженерного сооружения (газопровода)

53:17:0071902 - номер кадастрового квартала

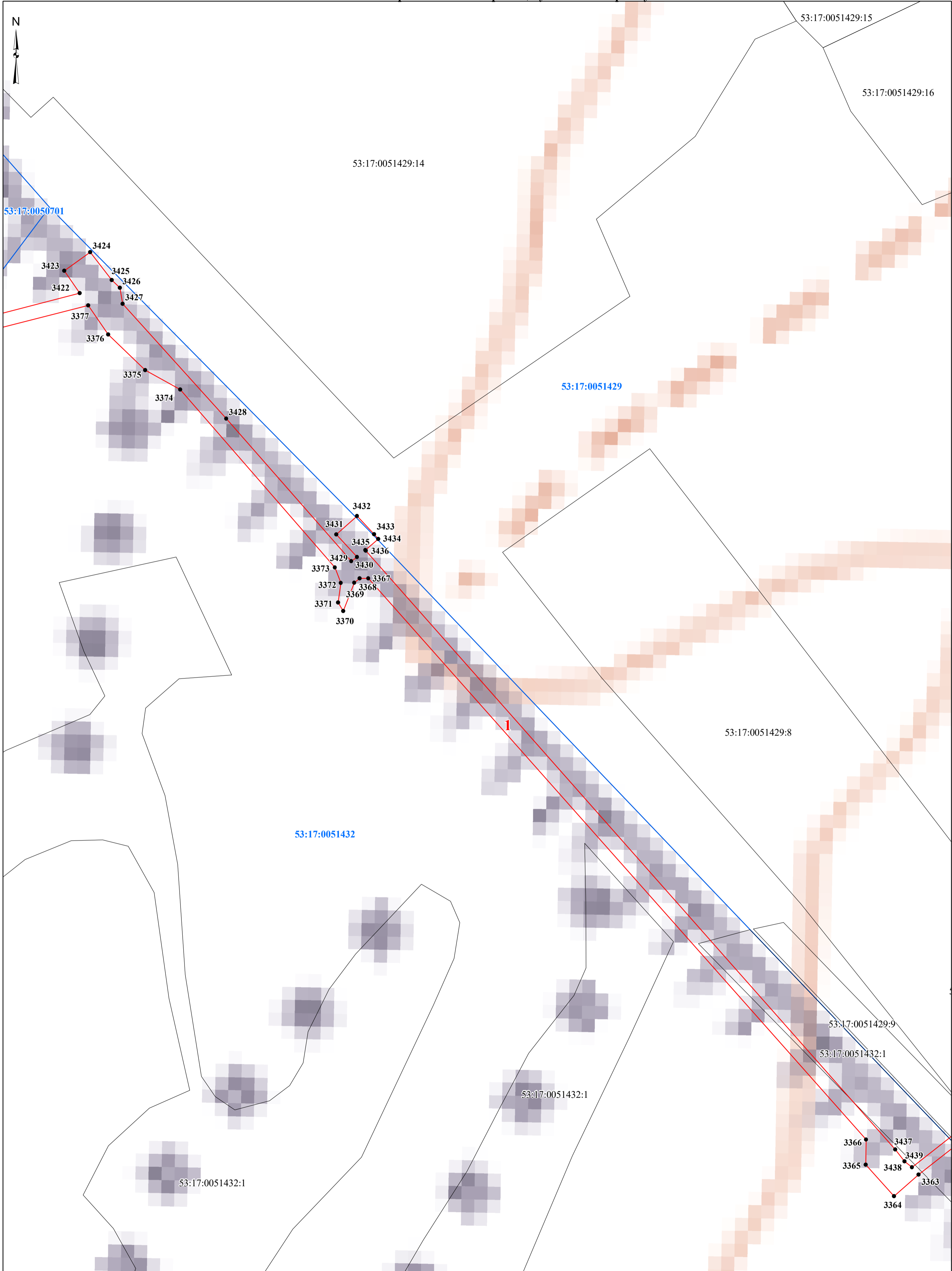
53:17:0071902:1 - кадастровый номер земельного участка

● 1 - характеристическая точка проектной границы публичного сервитута

1 - номер контура публичного сервитута

Масштаб 1:1 500

Схема расположения границ публичного сервитута



Условные обозначения:

- проектные границы публичного сервитута
- граница земельного участка, сведения о котором содержатся в ЕГРН
- граница кадастрового квартала
- проектное местоположение инженерного сооружения (газопровода)

53:17:0071902 - номер кадастрового квартала

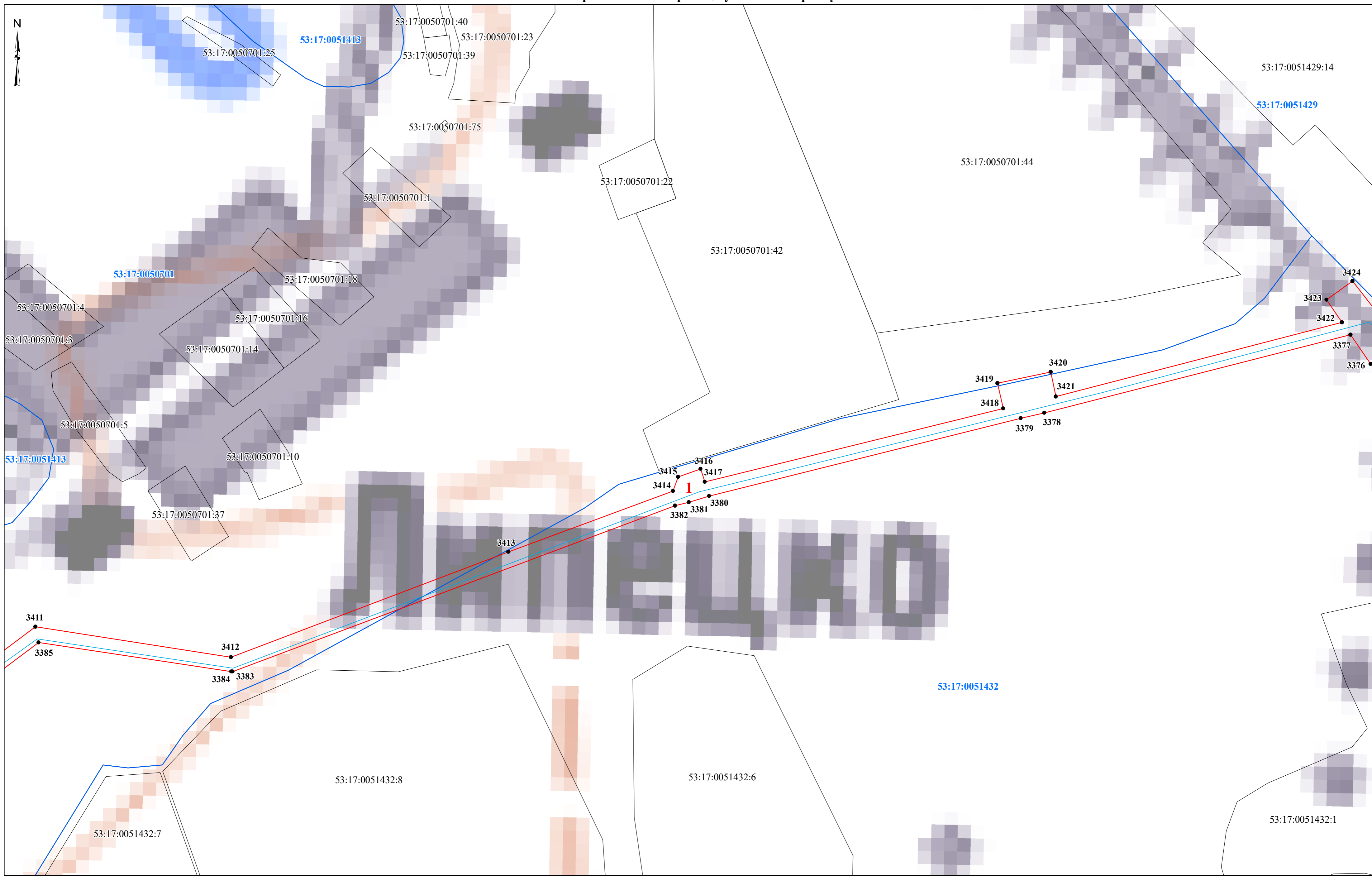
53:17:0071902:1 - кадастровый номер земельного участка

● 1 - характерная точка проектной границы публичного сервитута

1 - номер контура публичного сервитута

Масштаб 1:1 500

Схема расположения границ публичного сервитута

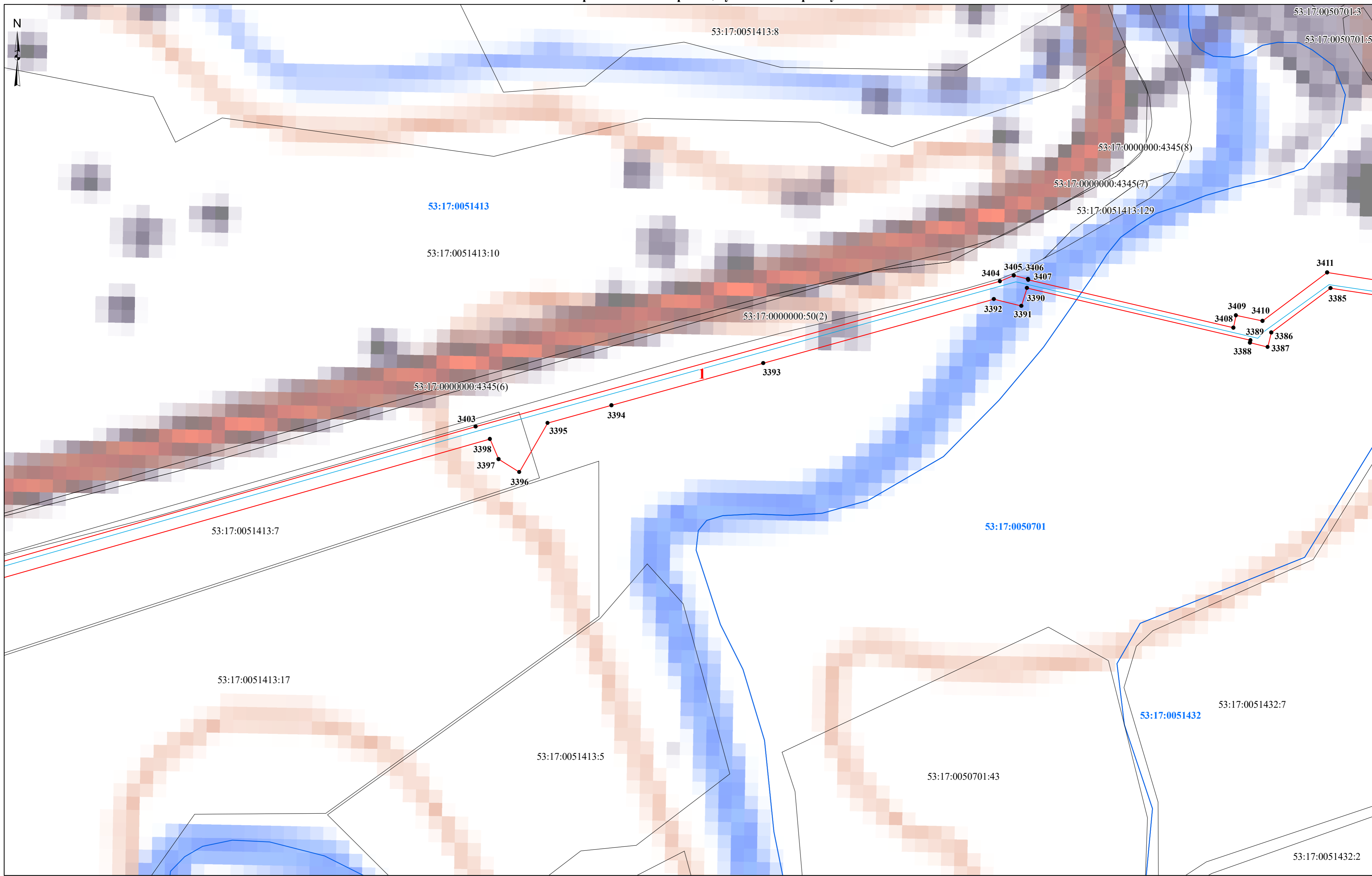


- Условные обозначения:**
- проектные границы публичного сервитута
 - граница земельного участка, сведения о котором содержатся в ЕГРН
 - граница кадастрового квартала
 - проектное местоположение инженерного сооружения (газопровода)

- 53:17:0051432 - номер кадастрового квартала
- 53:17:0050701:42 - кадастровый номер земельного участка
- 1 - характерная точка проектной границы публичного сервитута
- 1 - номер контура публичного сервитута

Масштаб 1:1 500

Схема расположения границ публичного сервитута



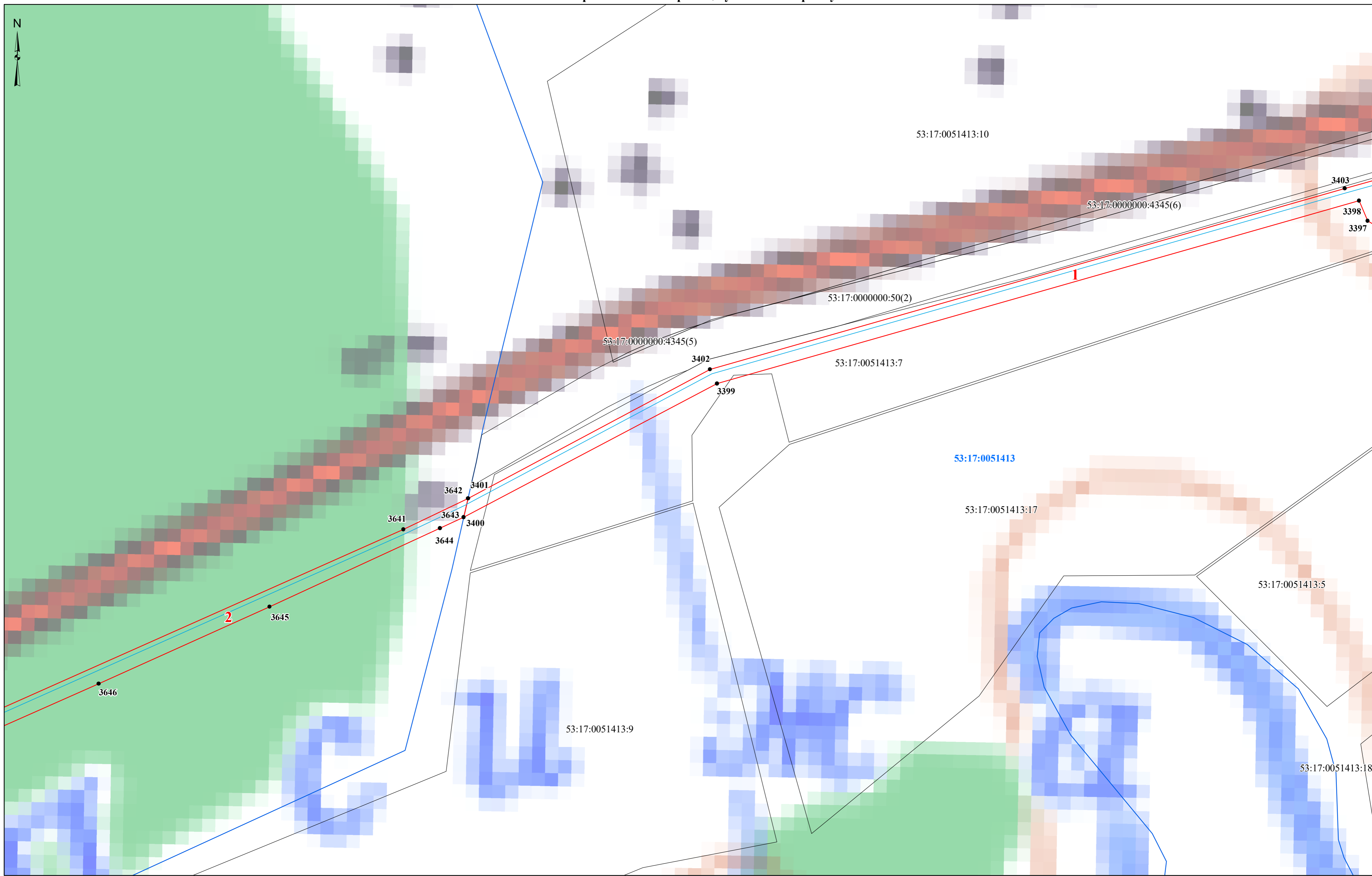
Условные обозначения:

- ▬ - проектные границы публичного сервитута
- граница земельного участка, сведения о котором содержатся в ЕГРН
- ▬ - граница кадастрового квартала
- ▬ - проектное местоположение инженерного сооружения (газопровода)

53:17:0051413 - номер кадастрового квартала
 53:17:0051413:10 - кадастровый номер земельного участка
 ● 1 - характерная точка проектной границы публичного сервитута
 1 - номер контура публичного сервитута

Масштаб 1:1 500

Схема расположения границ публичного сервитута



- Условные обозначения:**
- проектные границы публичного сервитута
 - граница земельного участка, сведения о котором содержатся в ЕГРН
 - граница кадастрового квартала
 - проектное местоположение инженерного сооружения (газопровода)

- 53:17:0051413** - номер кадастрового квартала
- 53:17:0051413:10** - кадастровый номер земельного участка
- 1** - характерная точка проектной границы публичного сервитута
- 1** - номер контура публичного сервитута

Масштаб 1:1 500

Схема расположения границ публичного сервитута

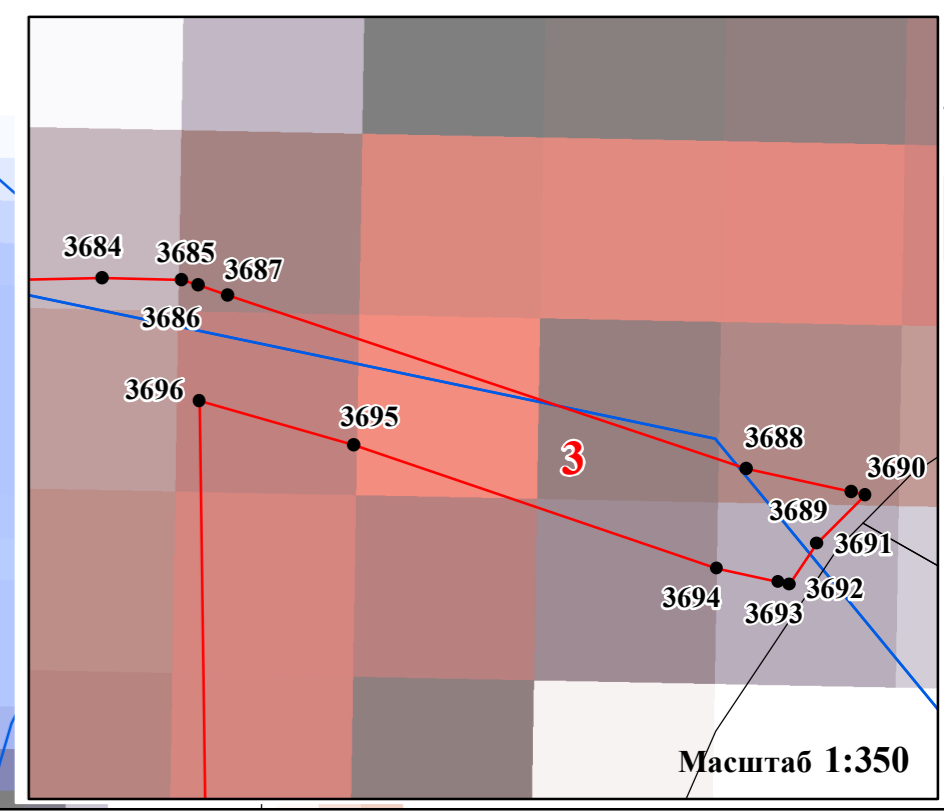
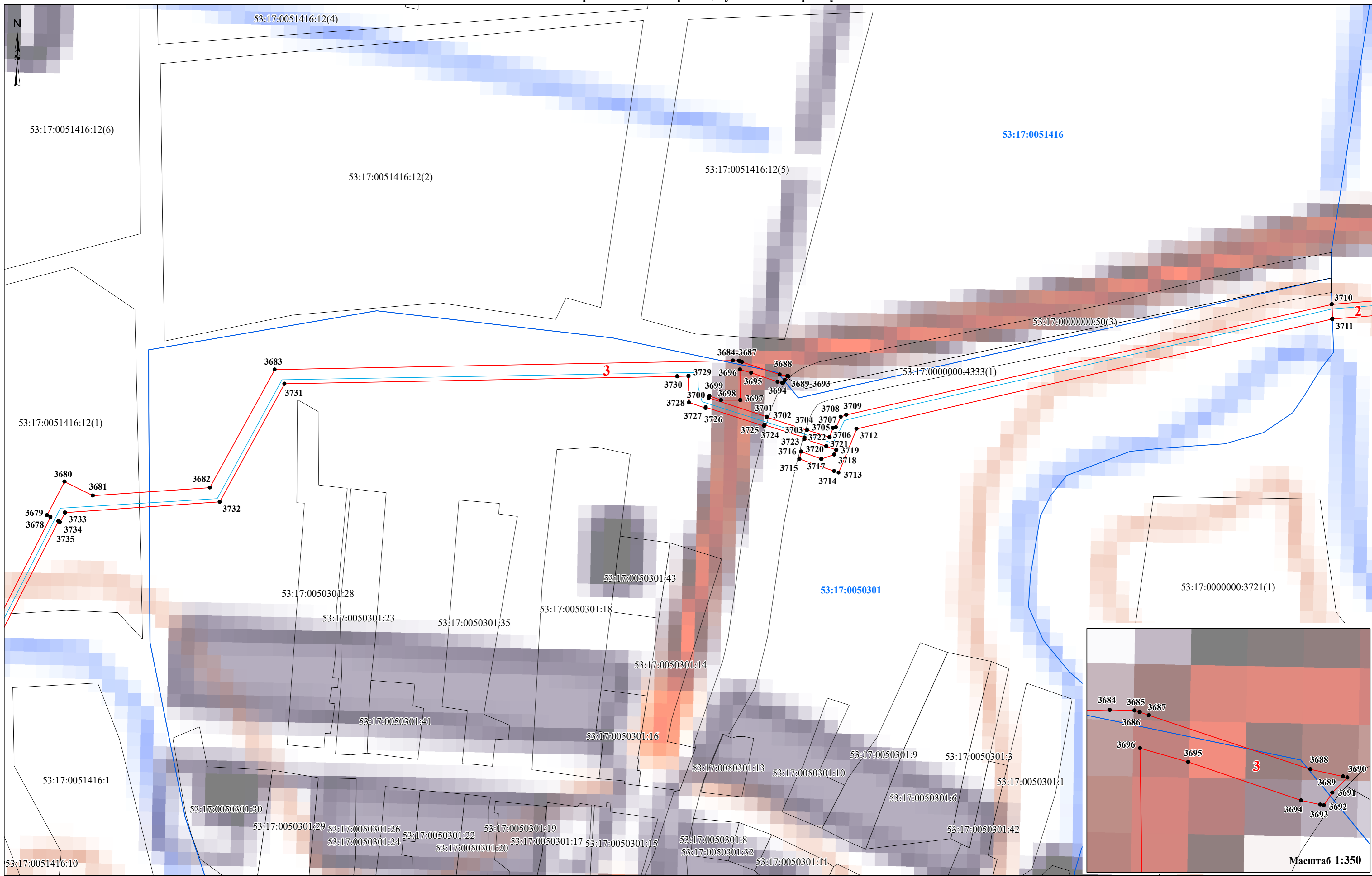


- Условные обозначения:**
- ▭ - проектные границы публичного сервитута
 - граница земельного участка, сведения о котором содержатся в ЕГРН
 - ▭ - граница кадастрового квартала
 - ▭ - проектное местоположение инженерного сооружения (газопровода)

- 53:17:0051413 - номер кадастрового квартала
- 53:17:0051413:10 - кадастровый номер земельного участка
- 1 - характерная точка проектной границы публичного сервитута
- 1 - номер контура публичного сервитута

Масштаб 1:1 500

Схема расположения границ публичного сервитута

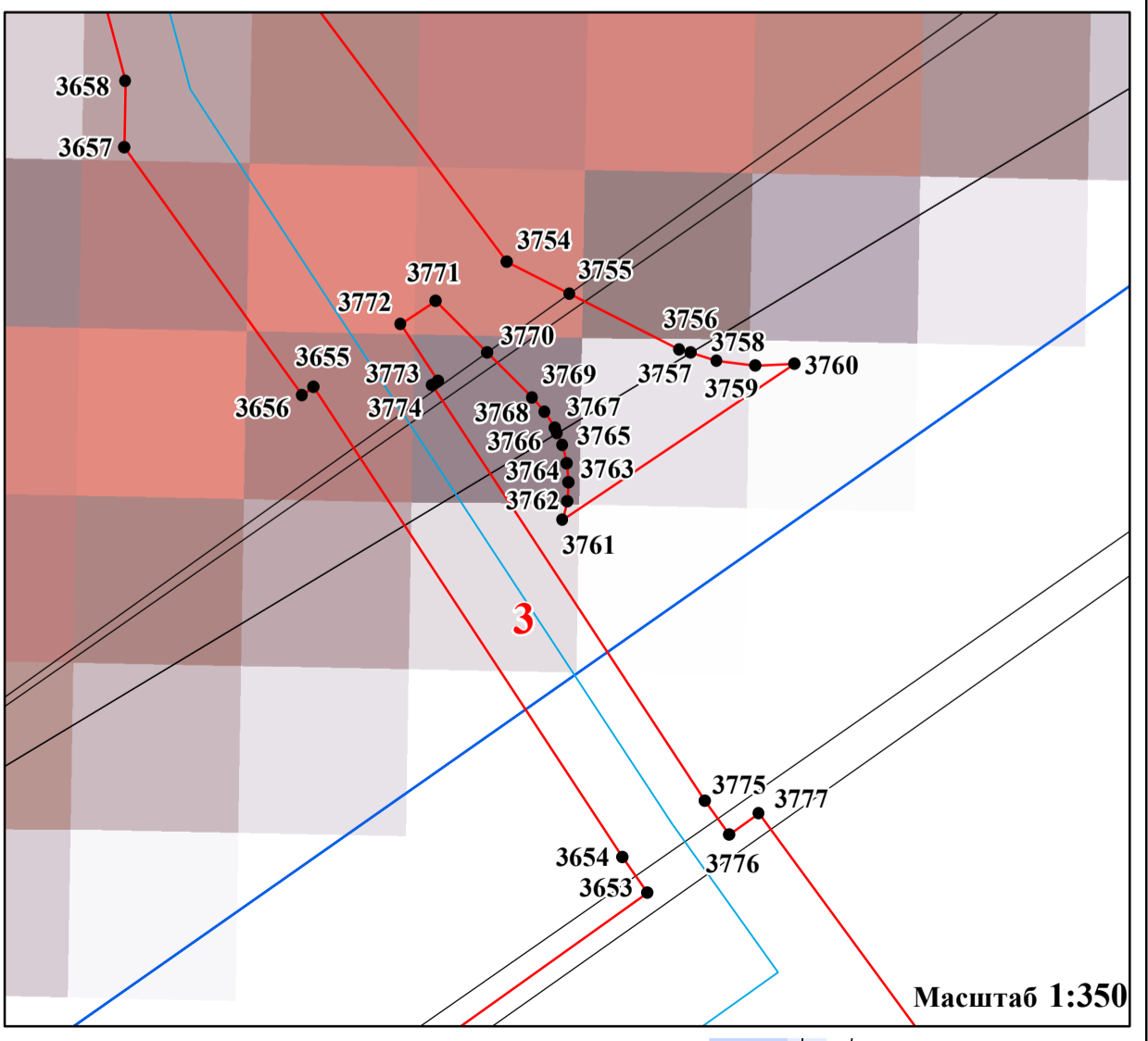
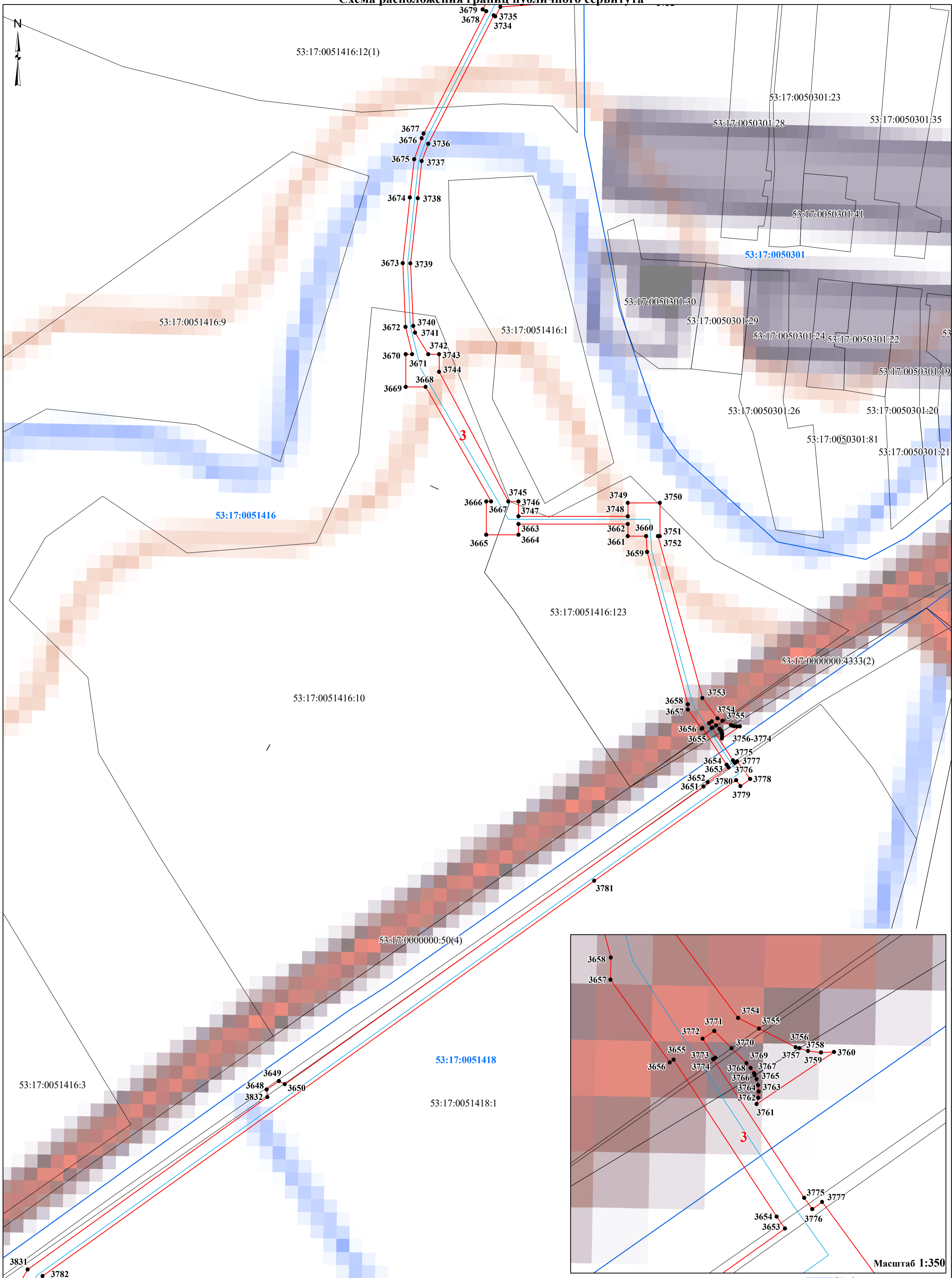


- Условные обозначения:**
- проектные границы публичного сервитута
 - граница земельного участка, сведения о котором содержатся в ЕГРН
 - граница кадастрового квартала
 - проектное местоположение инженерного сооружения (газопровода)

- 53:17:0050301 - номер кадастрового квартала
- 53:17:0050301:18 - кадастровый номер земельного участка
- 1 - характерная точка проектной границы публичного сервитута
- 1 - номер контура публичного сервитута

Масштаб 1:1 500

Схема расположения границ публичного сервитута



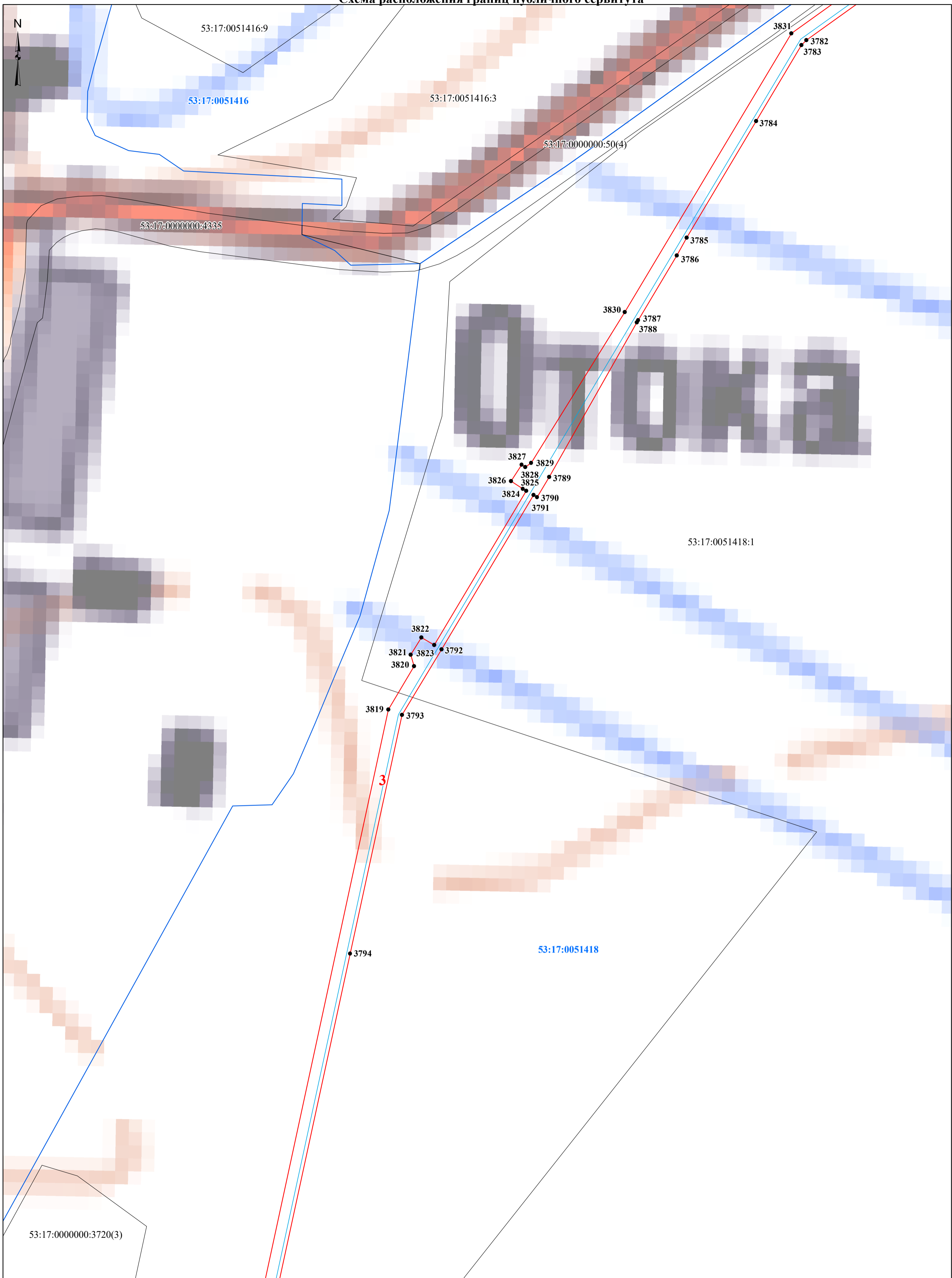
Условные обозначения:

- - проектные границы публичного сервитута
- граница земельного участка, сведения о котором содержатся в ЕГРН
- - граница кадастрового квартала
- - проектное местоположение инженерного сооружения (газопровода)

- 53:17:0051418** - номер кадастрового квартала
- 53:17:0051416:10** - кадастровый номер земельного участка
- 1** - характерная точка проектной границы публичного сервитута
- 1** - номер контура публичного сервитута

Масштаб 1:1 500

Схема расположения границ публичного сервитута



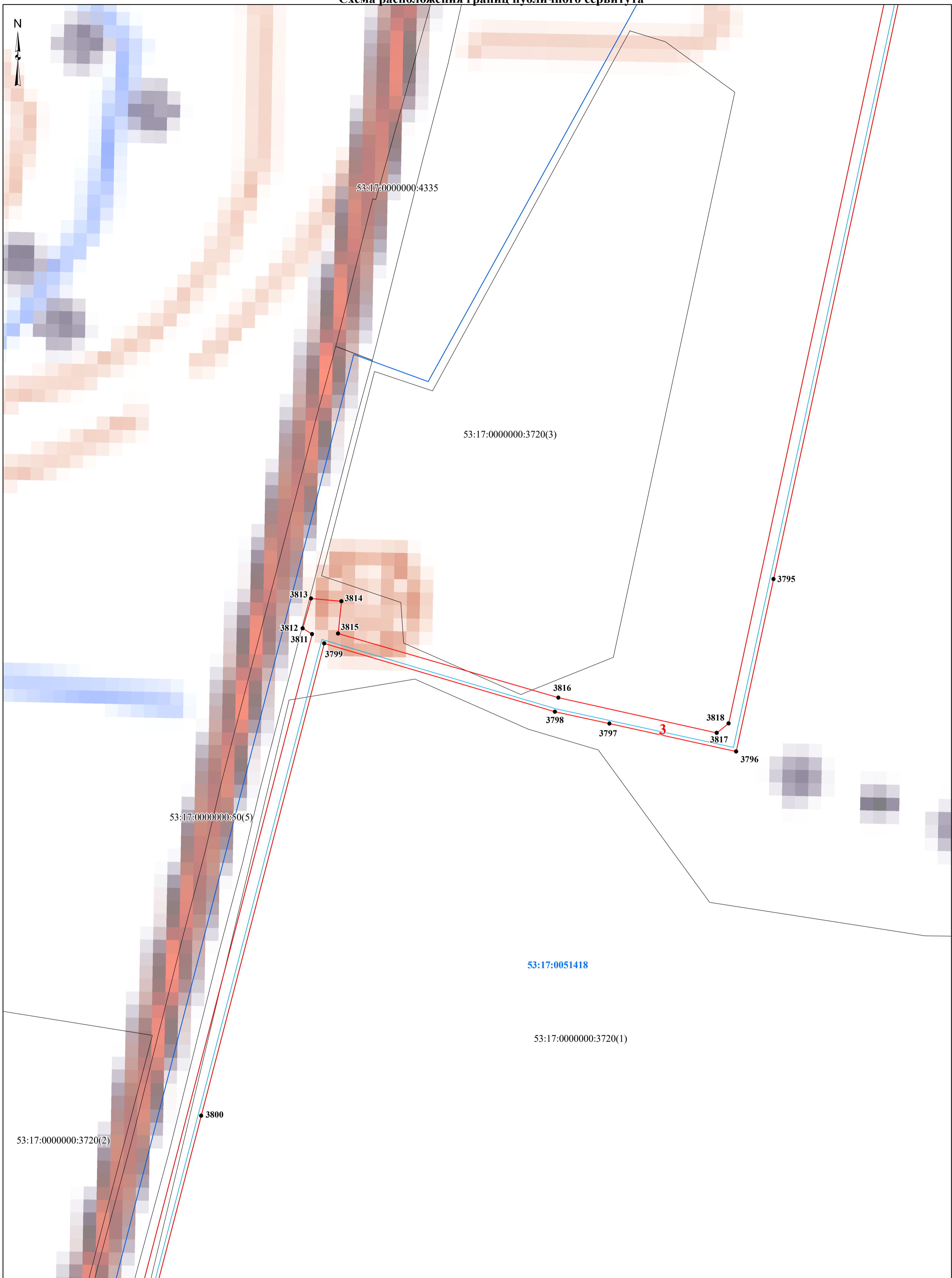
Условные обозначения:

- проектные границы публичного сервитута
- граница земельного участка, сведения о котором содержатся в ЕГРН
- граница кадастрового квартала
- проектное местоположение инженерного сооружения (газопровода)

- 53:17:0051418 - номер кадастрового квартала
- 53:17:0051416:10 - кадастровый номер земельного участка
- 1 - характерная точка проектной границы публичного сервитута
- 1 - номер контура публичного сервитута

Масштаб 1:1 500

Схема расположения границ публичного сервитута




- Условные обозначения:**
- проектные границы публичного сервитута
 - граница земельного участка, сведения о котором содержатся в ЕГРН
 - граница кадастрового квартала
 - проектное местоположение инженерного сооружения (газопровода)

- 53:17:0051418 - номер кадастрового квартала
- 53:17:0051416:10 - кадастровый номер земельного участка
- 1 - характерная точка проектной границы публичного сервитута
- 1 - номер контура публичного сервитута

Масштаб 1:1 500

Схема расположения границ публичного сервитута



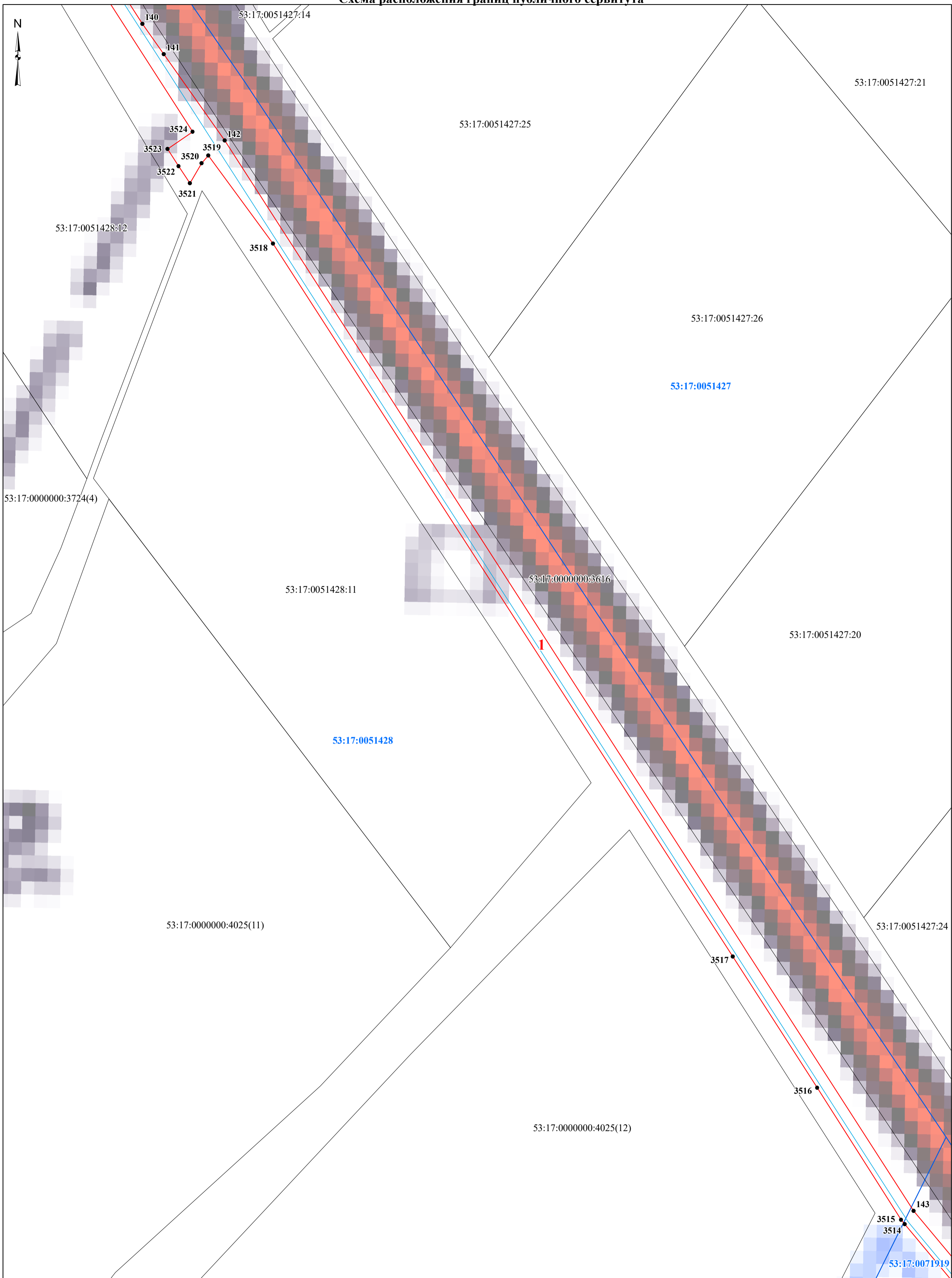
Условные обозначения:

- - проектные границы публичного сервитута
- граница земельного участка, сведения о котором содержатся в ЕГРН
- - граница кадастрового квартала
- - проектное местоположение инженерного сооружения (газопровода)

- 53:17:0051418 - номер кадастрового квартала
- 53:17:0051416:10 - кадастровый номер земельного участка
- 1 - характерная точка проектной границы публичного сервитута
- 1 - номер контура публичного сервитута

Масштаб 1:1 000

Схема расположения границ публичного сервитута

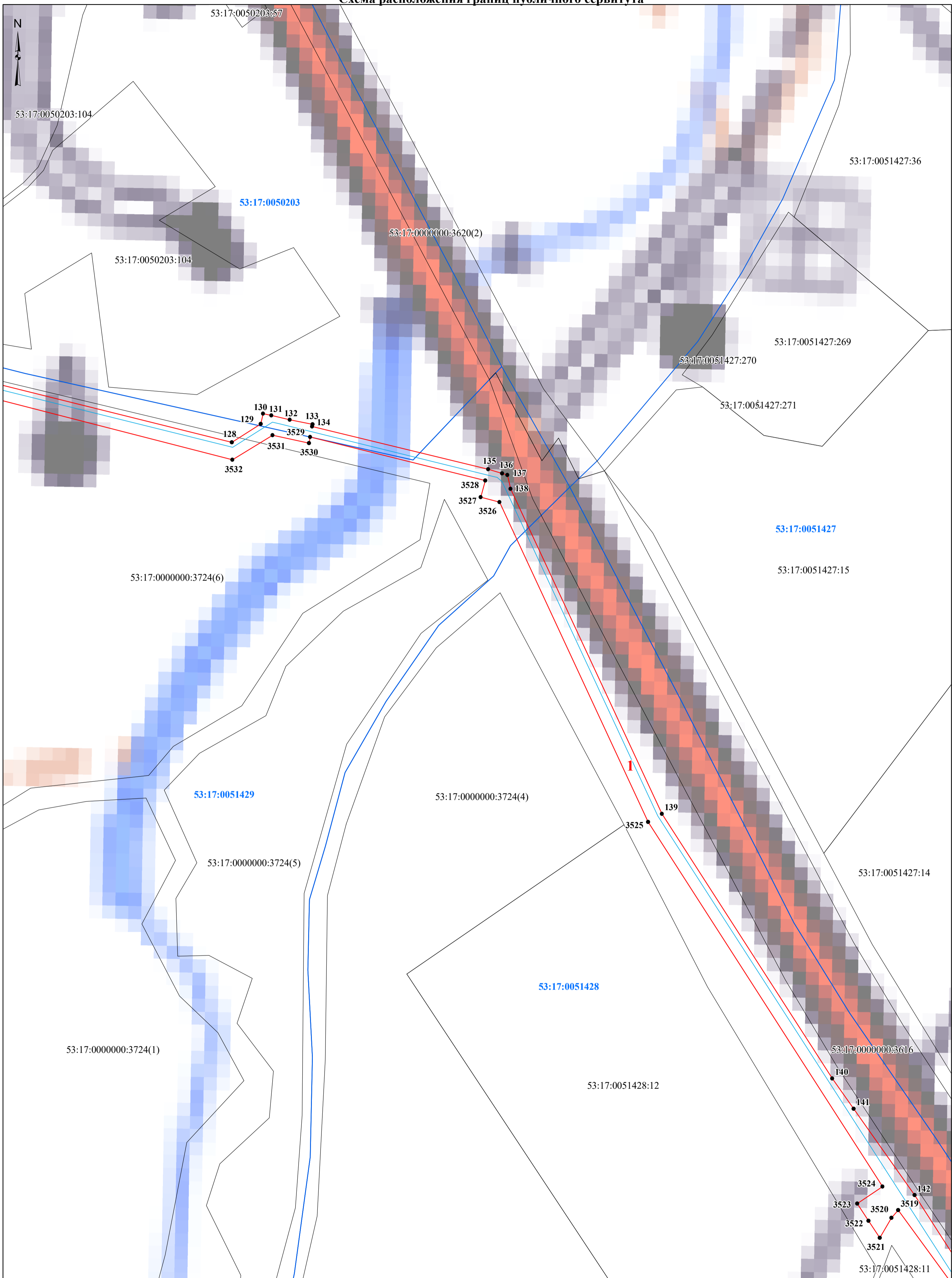


Условные обозначения:
[Red line] - проектные границы публичного сервитута
[Black line] - граница земельного участка, сведения о котором содержатся в ЕГРН
[Blue line] - граница кадастрового квартала
[Cyan line] - проектное местоположение инженерного сооружения (газопровода)

53:17:0051427 - номер кадастрового квартала
53:17:0051428:11 - кадастровый номер земельного участка
● 1 - характерная точка проектной границы публичного сервитута
1 - номер контура публичного сервитута

Масштаб 1:1 500

Схема расположения границ публичного сервитута



Условные обозначения:

- проектные границы публичного сервитута
- граница земельного участка, сведения о котором содержатся в ЕГРН
- граница кадастрового квартала
- проектное местоположение инженерного сооружения (газопровода)

53:17:0051427 - номер кадастрового квартала

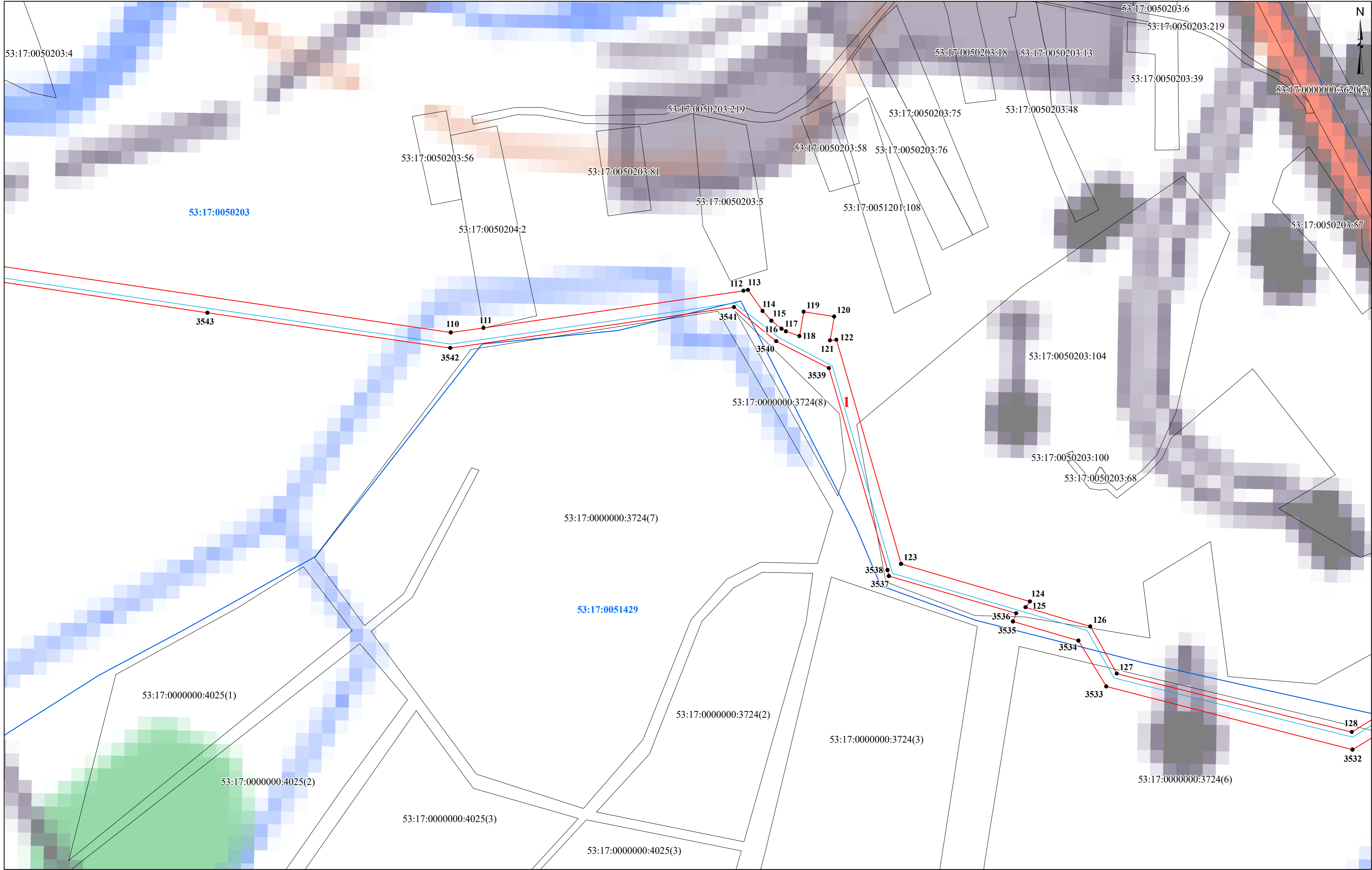
53:17:0051427:15 - кадастровый номер земельного участка

● 1 - характерная точка проектной границы публичного сервитута

1 - номер контура публичного сервитута

Масштаб 1:1 500

Схема расположения границ публичного сервитута

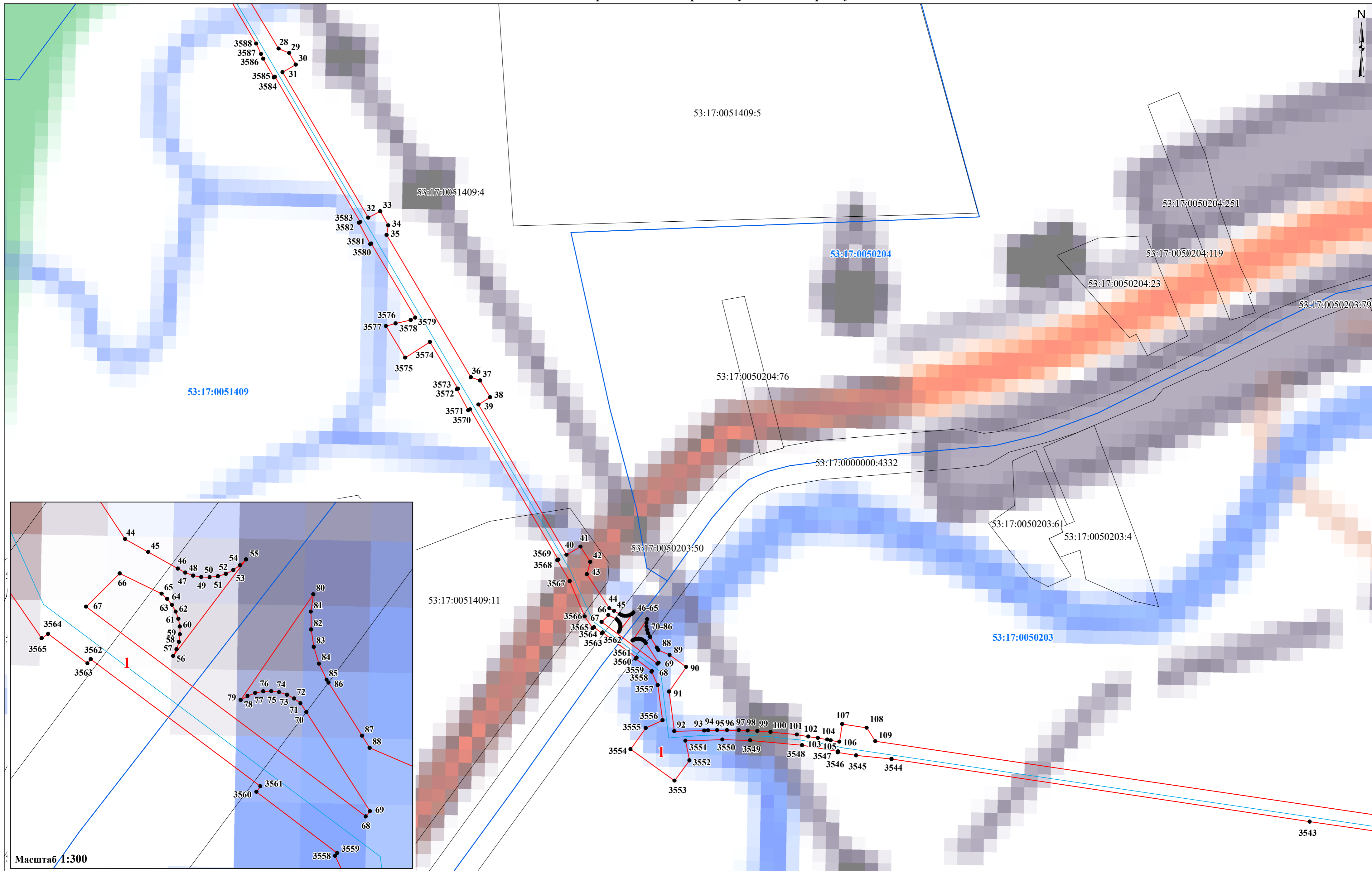


- Условные обозначения:**
- проектные границы публичного сервитута
 - граница земельного участка, сведения о котором содержатся в ЕГРН
 - граница кадастрового квартала
 - проектное местоположение инженерного сооружения (газопровода)

- 53:17:0051427 - номер кадастрового квартала
- 53:17:0051427:15 - кадастровый номер земельного участка
- 1 - характерная точка проектной границы публичного сервитута
- 1 - номер контура публичного сервитута

Масштаб 1:1 500

Схема расположения границ публичного сервитута



Масштаб 1:300

Масштаб 1:1 500

- Условные обозначения:**
- проектные границы публичного сервитута
 - граница земельного участка, сведения о котором содержатся в ЕГРН
 - граница кадастрового квартала
 - проектное местоположение инженерного сооружения (газопровода)

- 53:17:0051409** - номер кадастрового квартала
- 53:17:0051409:4** - кадастровый номер земельного участка
- 1** - характерная точка проектной границы публичного сервитута
- 1** - номер контура публичного сервитута

Схема расположения границ публичного сервитута



Условные обозначения:

- - проектные границы публичного сервитута
- граница земельного участка, сведения о котором содержатся в ЕГРН
- - граница кадастрового квартала
- - проектное местоположение инженерного сооружения (газопровода)

53:17:0051409 - номер кадастрового квартала

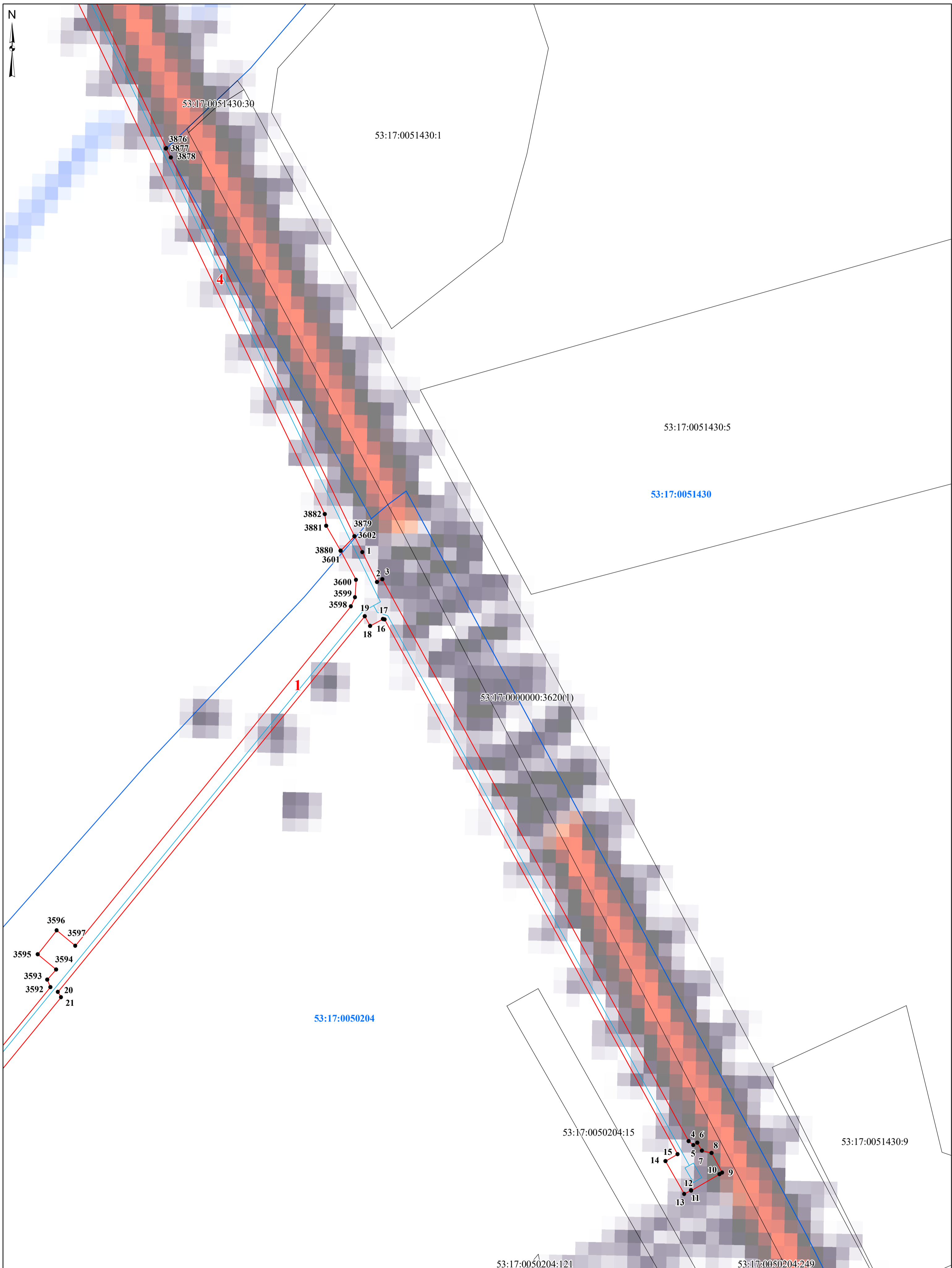
53:17:0051409:5 - кадастровый номер земельного участка

● 1 - характерная точка проектной границы публичного сервитута

1 - номер контура публичного сервитута

Масштаб 1:1 500

Схема расположения границ публичного сервитута



Условные обозначения:

- - проектные границы публичного сервитута
- граница земельного участка, сведения о котором содержатся в ЕГРН
- - граница кадастрового квартала
- - проектное местоположение инженерного сооружения (газопровода)

53:17:0050204 - номер кадастрового квартала

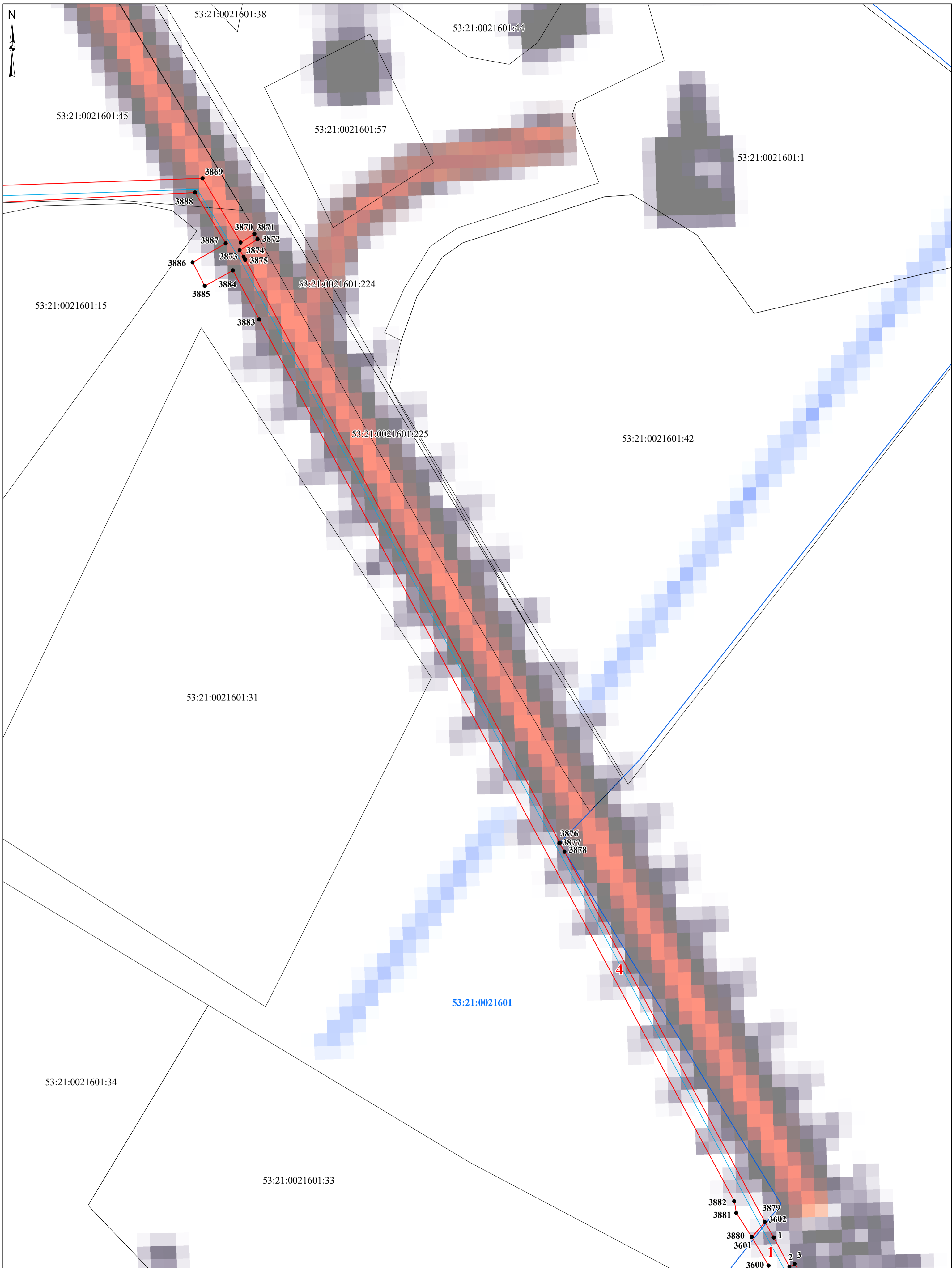
53:17:0051430:5 - кадастровый номер земельного участка

● 1 - характерная точка проектной границы публичного сервитута

1 - номер контура публичного сервитута

Масштаб 1:1 500

Схема расположения границ публичного сервитута



Условные обозначения:

- проектные границы публичного сервитута
- граница земельного участка, сведения о котором содержатся в ЕГРН
- граница кадастрового квартала
- проектное местоположение инженерного сооружения (газопровода)

53:21:0021601 - номер кадастрового квартала

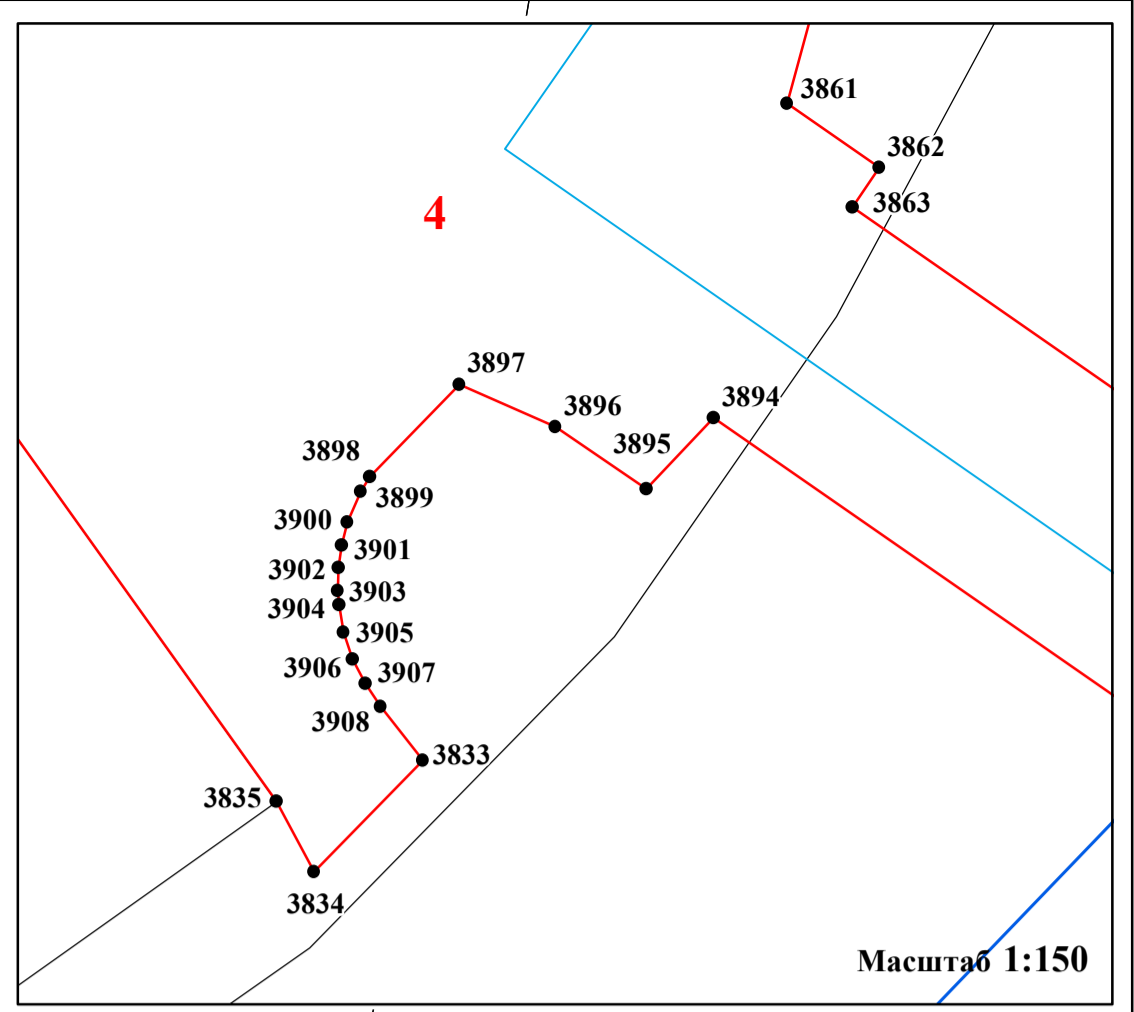
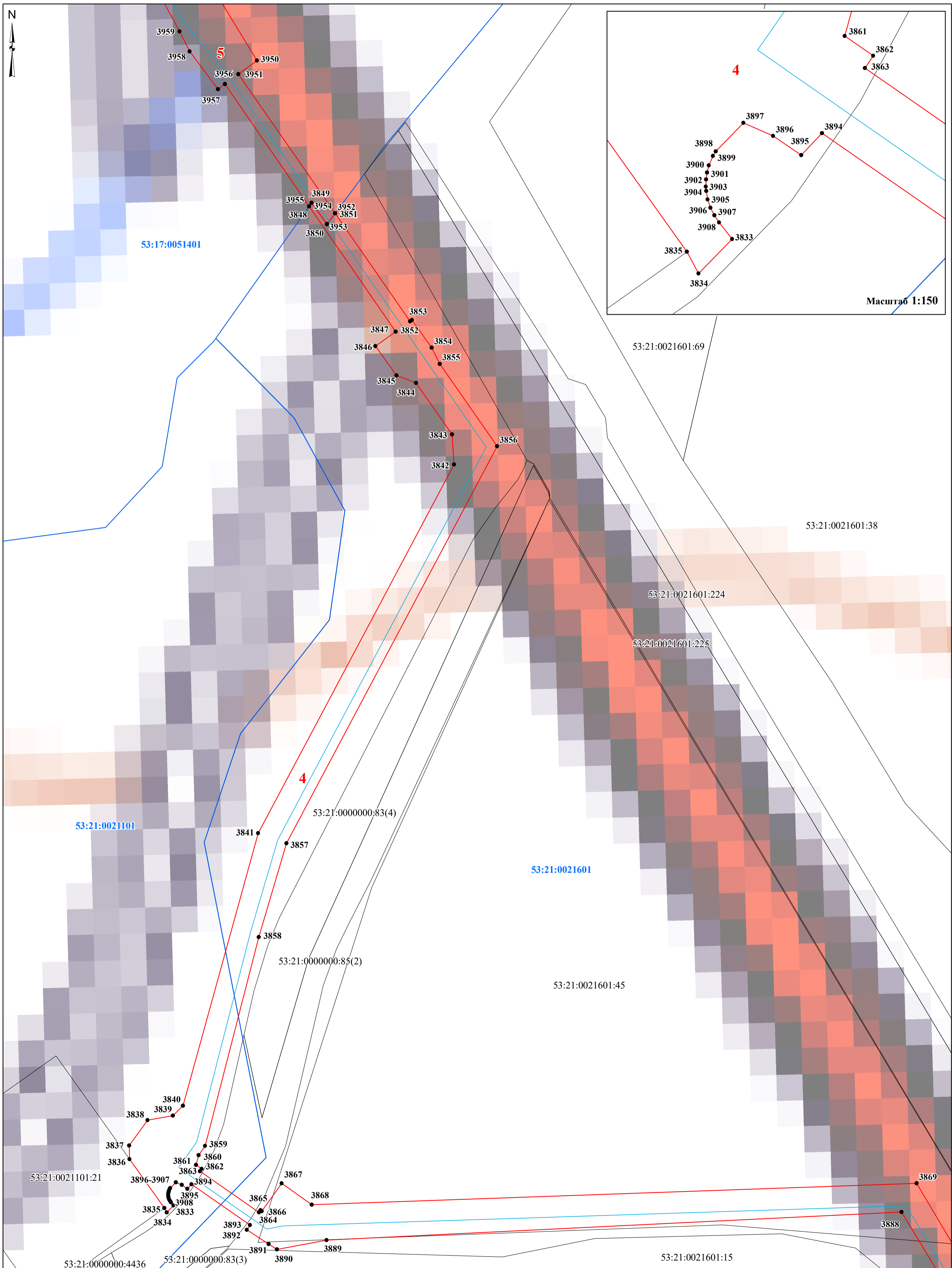
53:21:0021601:31 - кадастровый номер земельного участка

● **1** - характерная точка проектной границы публичного сервитута

1 - номер контура публичного сервитута

Масштаб 1:1 500

Схема расположения границ публичного сервитута

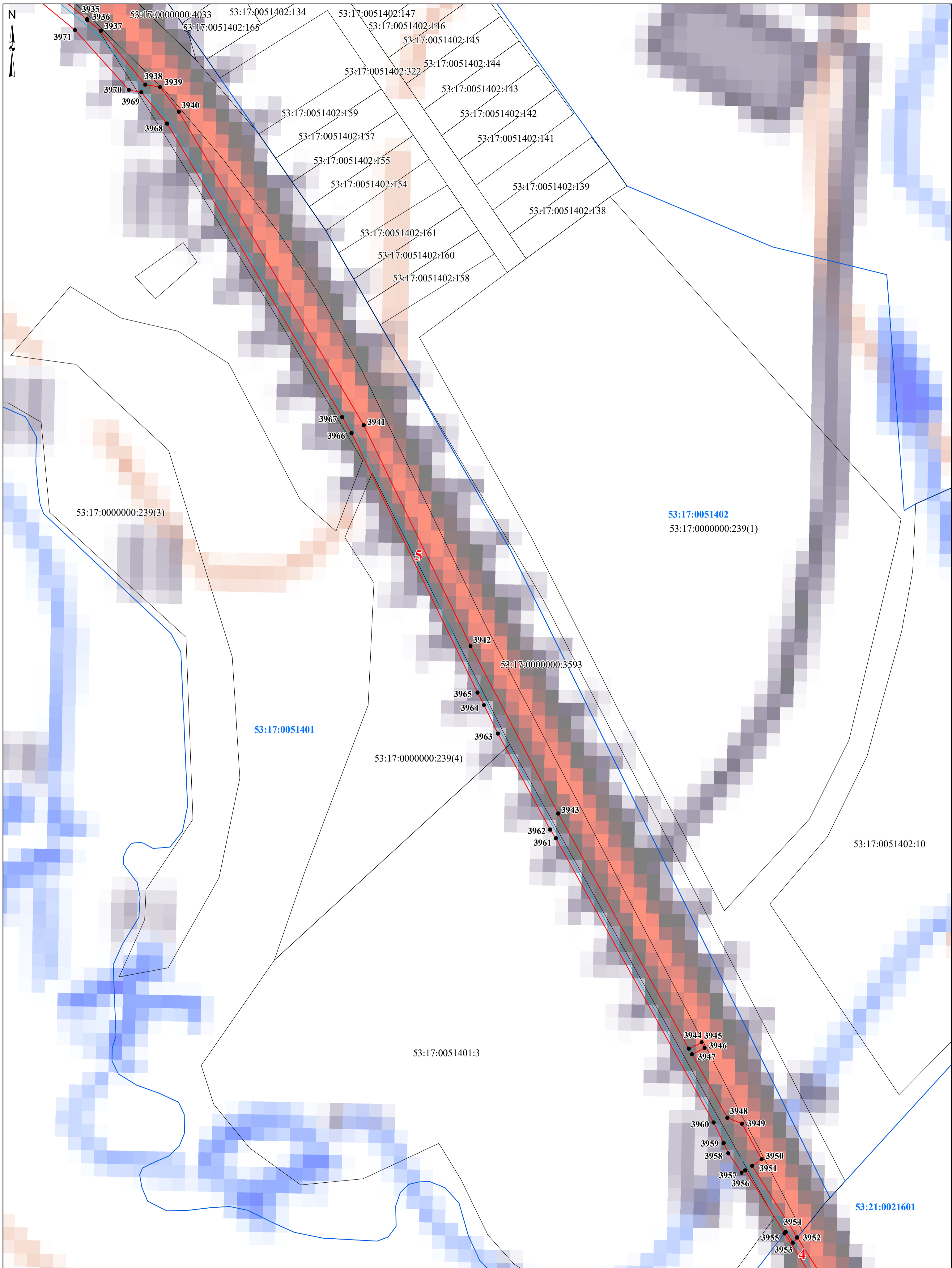


Условные обозначения:

- - проектные границы публичного сервитута
- граница земельного участка, сведения о котором содержатся в ЕГРН
- - граница кадастрового квартала
- - проектное местоположение инженерного сооружения (газопровода)
- 53:21:0021601 - номер кадастрового квартала
- 53:21:0021601:45 - кадастровый номер земельного участка
- 1 - характерная точка проектной границы публичного сервитута
- 1 - номер контура публичного сервитута

Масштаб 1:750

Схема расположения границ публичного сервитута



Условные обозначения:

- проектные границы публичного сервитута
- граница земельного участка, сведения о котором содержатся в ЕГРН
- граница кадастрового квартала
- проектное местоположение инженерного сооружения (газопровода)

53:21:0021601 - номер кадастрового квартала

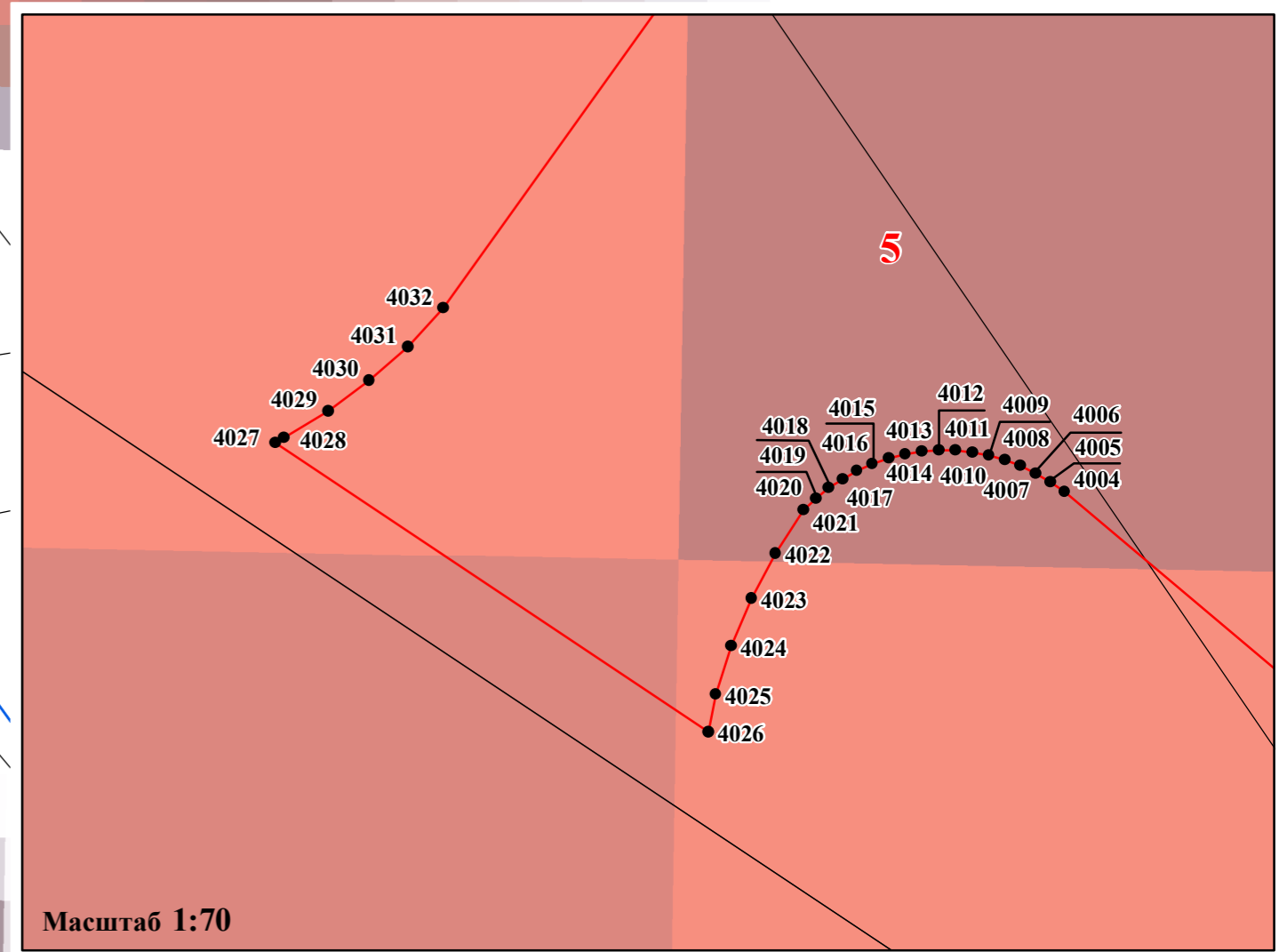
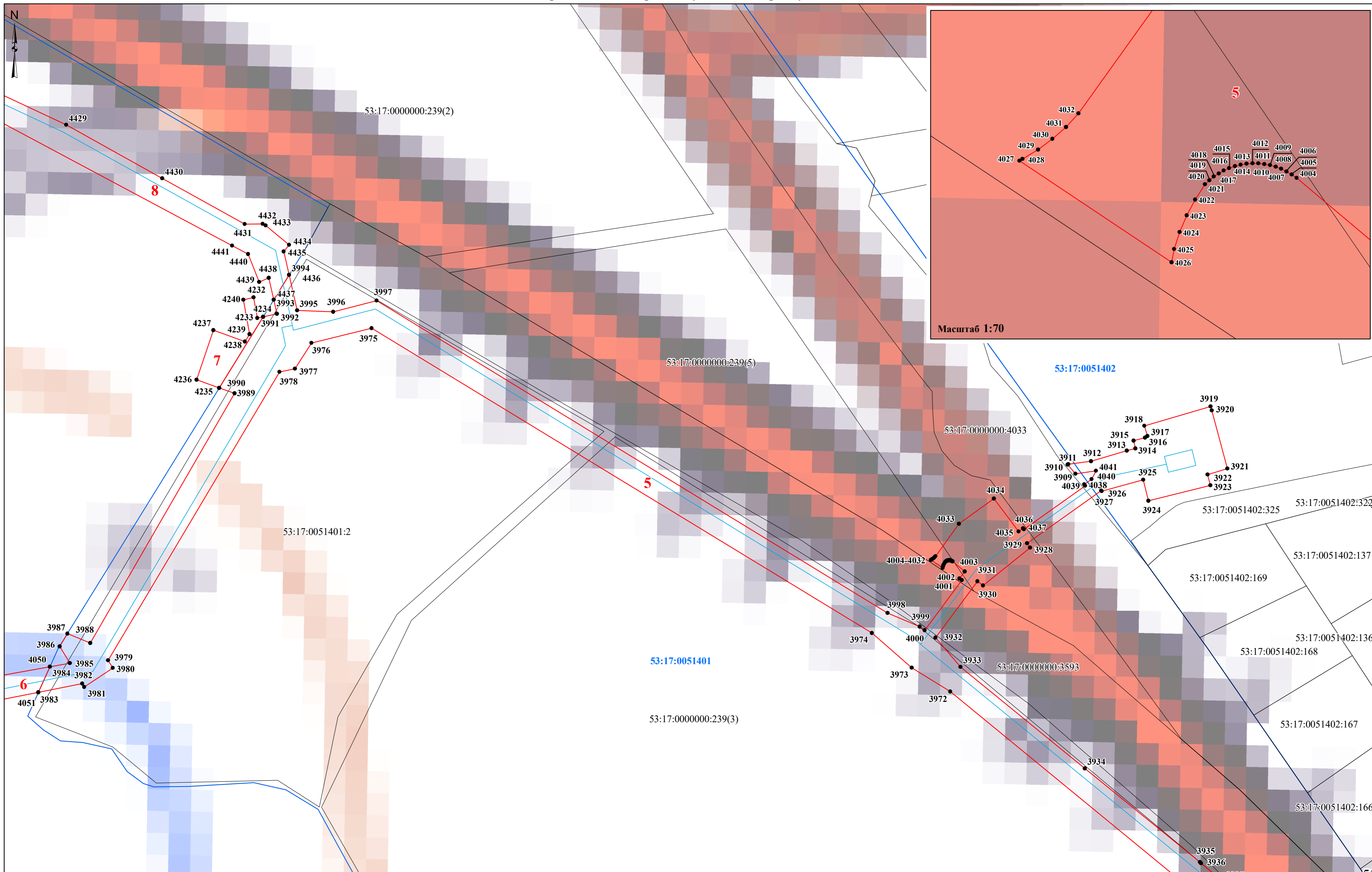
53:21:0021601:45 - кадастровый номер земельного участка

● **1** - характерная точка проектной границы публичного сервитута

1 - номер контура публичного сервитута

Масштаб 1:1 500

Схема расположения границ публичного сервитута

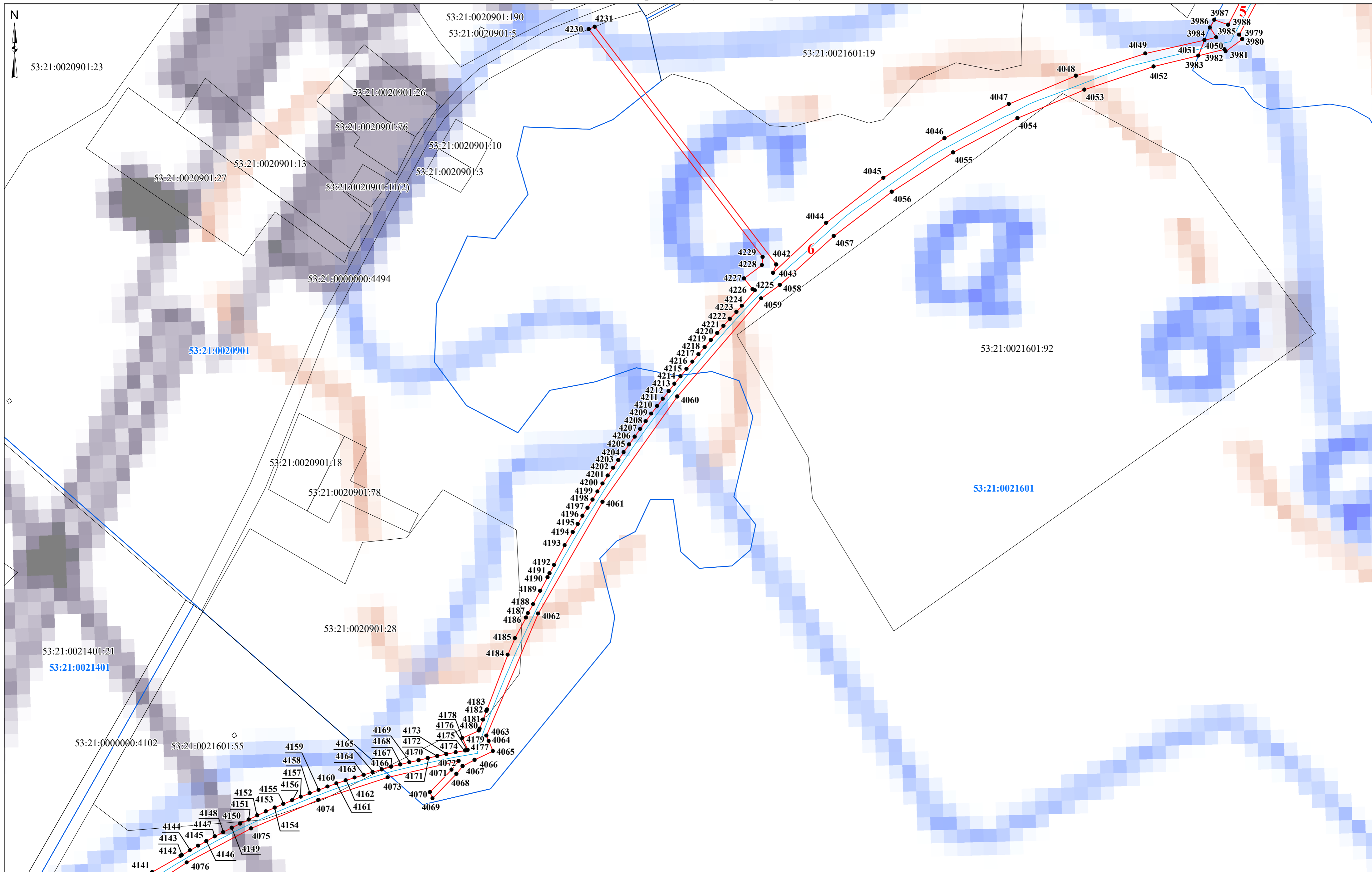


- Условные обозначения:**
- проектные границы публичного сервитута
 - граница земельного участка, сведения о котором содержатся в ЕГРН
 - граница кадастрового квартала
 - проектное местоположение инженерного сооружения (газопровода)

- 53:17:0051401** - номер кадастрового квартала
- 53:17:0051401:2** - кадастровый номер земельного участка
- 1** - характерная точка проектной границы публичного сервитута
- 1** - номер контура публичного сервитута

Масштаб 1:900

Схема расположения границ публичного сервитута




- Условные обозначения:**
- - проектные границы публичного сервитута
 - граница земельного участка, сведения о котором содержатся в ЕГРН
 - - граница кадастрового квартала
 - - проектное местоположение инженерного сооружения (газопровода)

- 53:21:0021601 - номер кадастрового квартала
- 53:21:0021601:92 - кадастровый номер земельного участка
- 1 - характерная точка проектной границы публичного сервитута
- 1 - номер контура публичного сервитута

Масштаб 1:1 500

Схема расположения границ публичного сервитута




Условные обозначения:
— - проектные границы публичного сервитута
 - граница земельного участка, сведения о котором содержатся в ЕГРН
— - граница кадастрового квартала
— - проектное местоположение инженерного сооружения (газопровода)

53:21:0021601 - номер кадастрового квартала
53:21:0021601:92 - кадастровый номер земельного участка
● 1 - характерная точка проектной границы публичного сервитута
1 - номер контура публичного сервитута

Масштаб 1:700

Схема расположения границ публичного сервитута

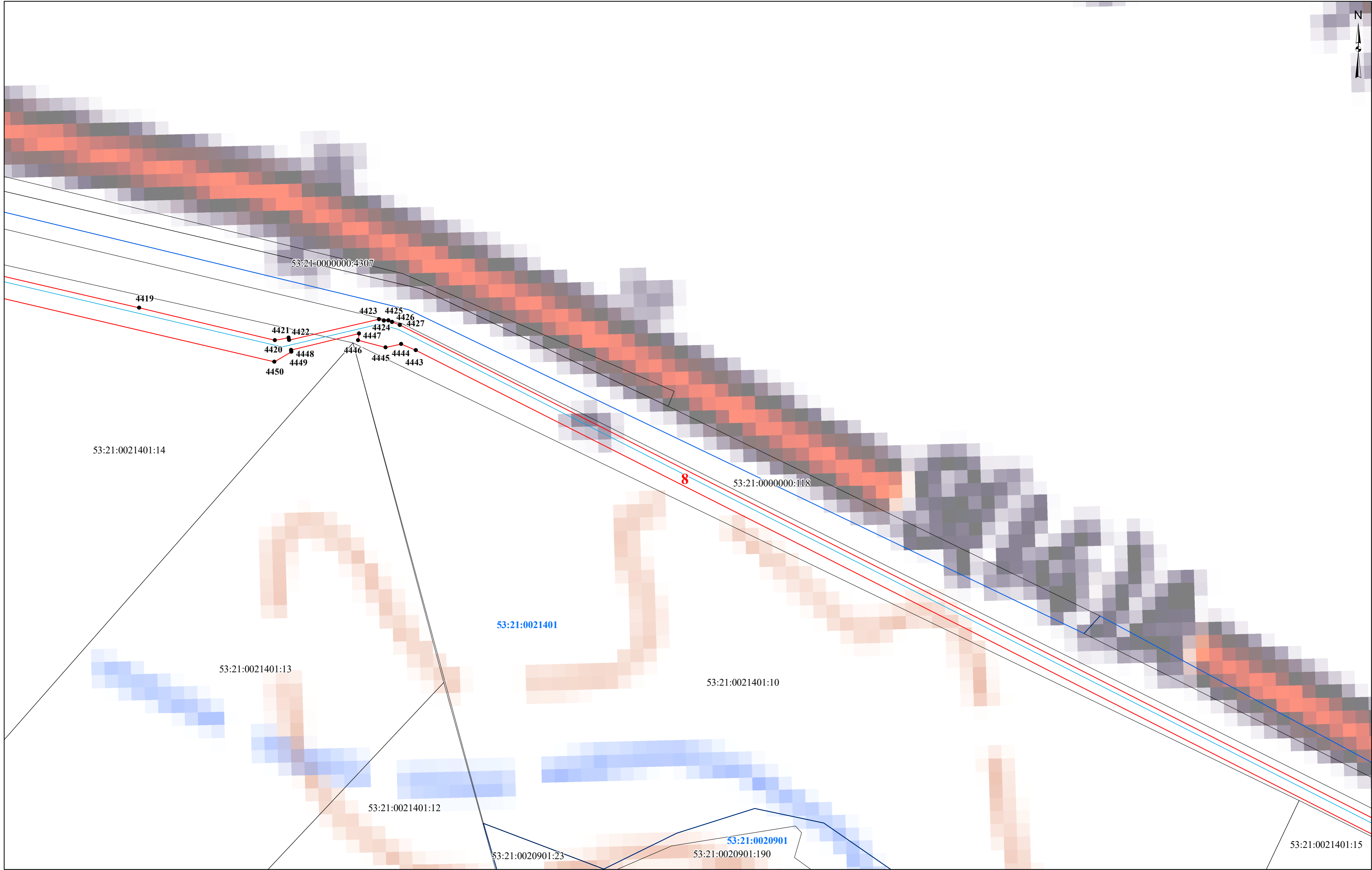


- Условные обозначения:**
- проектные границы публичного сервитута
 - граница земельного участка, сведения о котором содержатся в ЕГРН
 - граница кадастрового квартала
 - проектное местоположение инженерного сооружения (газопровода)

- 53:17:0051401** - номер кадастрового квартала
- 53:21:0021401:15** - кадастровый номер земельного участка
- 1** - характерная точка проектной границы публичного сервитута
- 1** - номер контура публичного сервитута

Масштаб 1:900

Схема расположения границ публичного сервитута

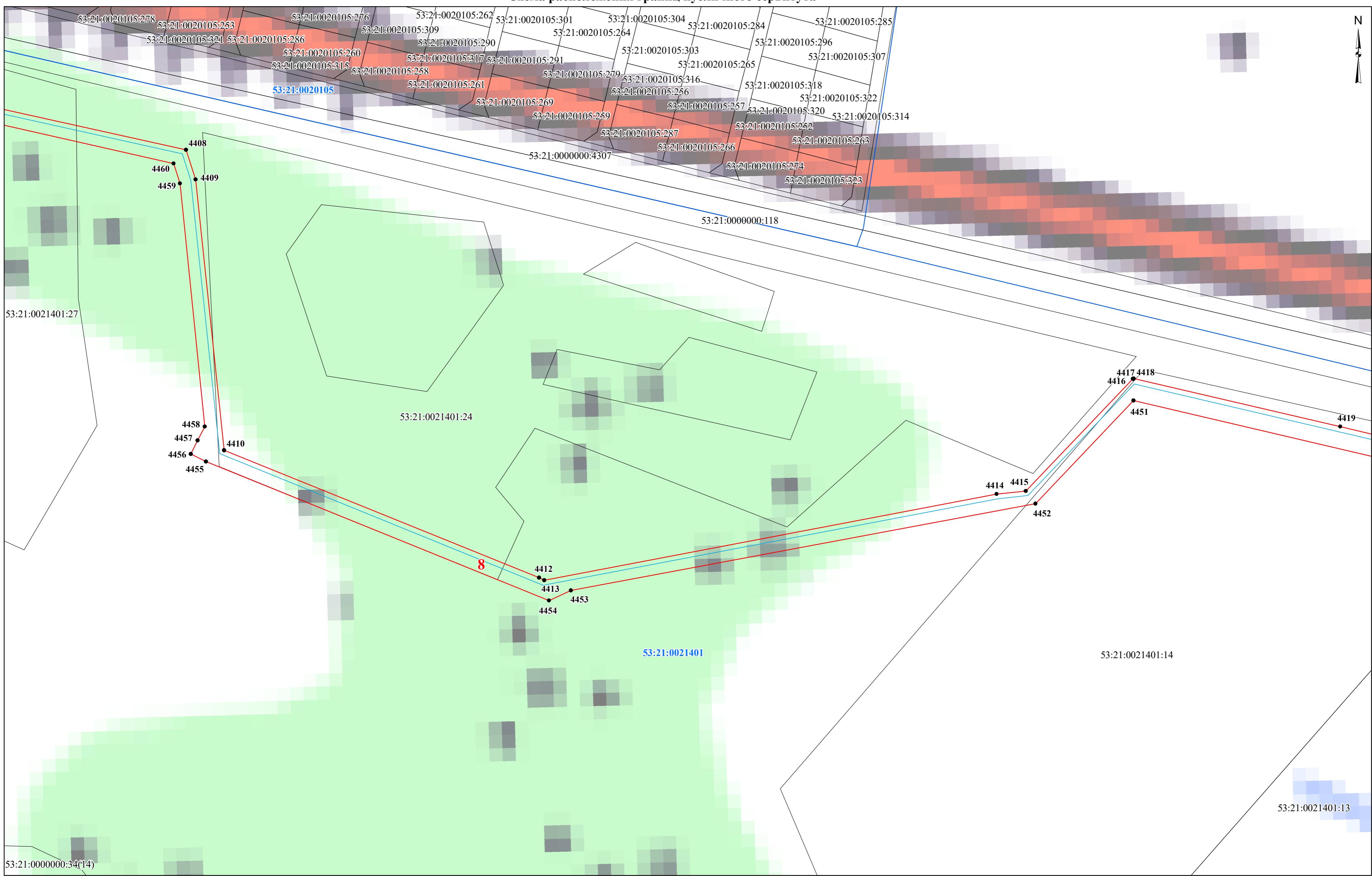
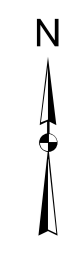


- Условные обозначения:**
- проектные границы публичного сервитута
 - граница земельного участка, сведения о котором содержатся в ЕГРН
 - граница кадастрового квартала
 - проектное местоположение инженерного сооружения (газопровода)

- 53:17:0051401** - номер кадастрового квартала
- 53:21:0021401:14** - кадастровый номер земельного участка
- 1** - характерная точка проектной границы публичного сервитута
- 1** - номер контура публичного сервитута

Масштаб 1:1 500

Схема расположения границ публичного сервитута



- Условные обозначения:**
- проектные границы публичного сервитута
 - граница земельного участка, сведения о котором содержатся в ЕГРН
 - граница кадастрового квартала
 - проектное местоположение инженерного сооружения (газопровода)

- 53:17:0051401** - номер кадастрового квартала
- 53:21:0021401:14** - кадастровый номер земельного участка
- 1** - характерная точка проектной границы публичного сервитута
- 1** - номер контура публичного сервитута

Масштаб 1:1 500

Схема расположения границ публичного сервитута


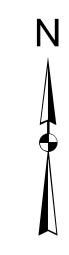


- Условные обозначения:**
- - проектные границы публичного сервитута
 - граница земельного участка, сведения о котором содержатся в ЕГРН
 - - граница кадастрового квартала
 - - проектное местоположение инженерного сооружения (газопровода)

- 53:17:0051401 - номер кадастрового квартала
- 53:21:0021401:27 - кадастровый номер земельного участка
- 1 - характерная точка проектной границы публичного сервитута
- 1 - номер контура публичного сервитута

Масштаб 1:1 500

Схема расположения границ публичного сервитута

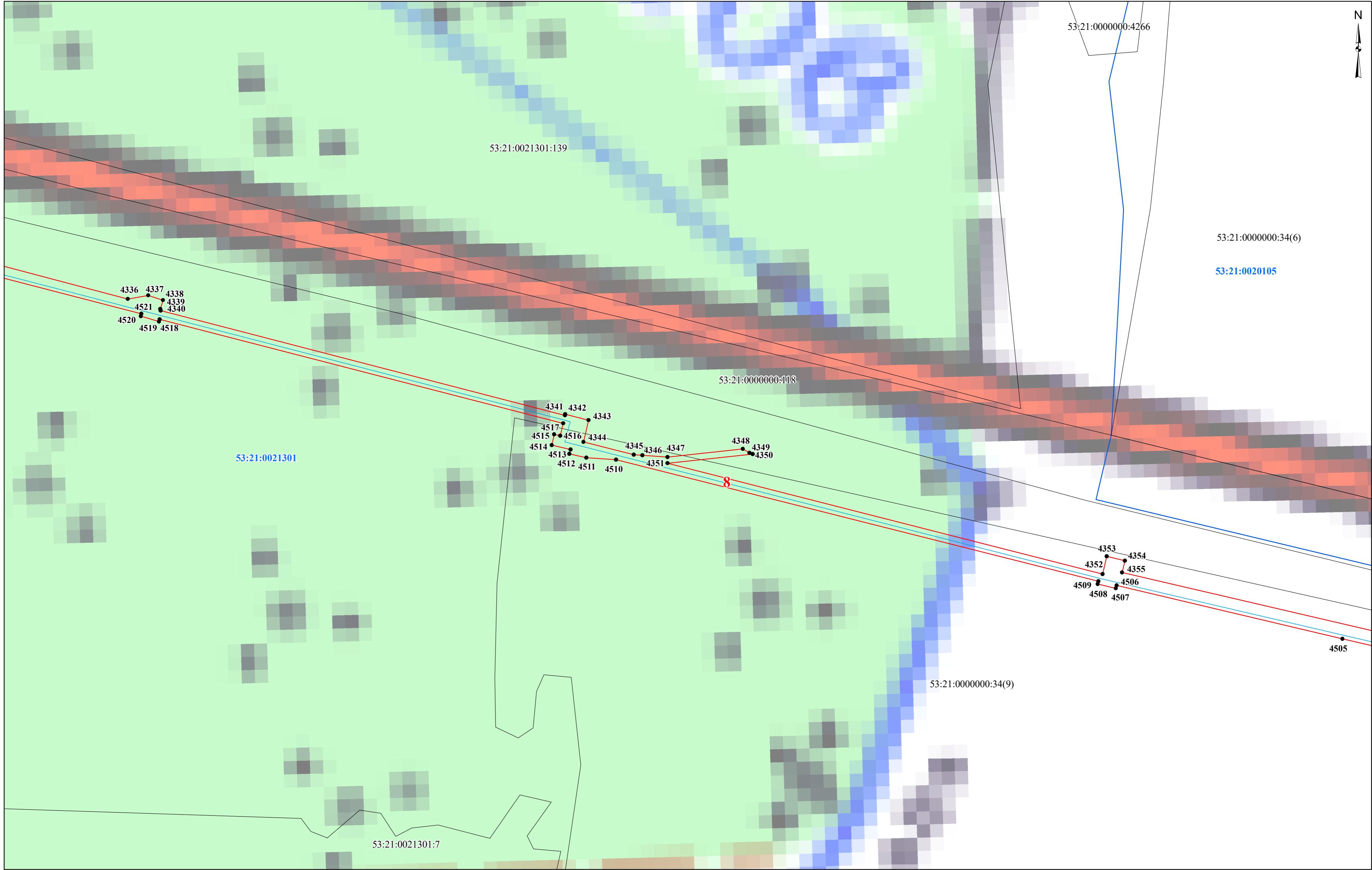


- Условные обозначения:**
- проектные границы публичного сервитута
 - граница земельного участка, сведения о котором содержатся в ЕГРН
 - граница кадастрового квартала
 - проектное местоположение инженерного сооружения (газопровода)

- 53:17:0051401** - номер кадастрового квартала
- 53:21:0021401:27** - кадастровый номер земельного участка
- 1** - характерная точка проектной границы публичного сервитута
- 1** - номер контура публичного сервитута

Масштаб 1:1 500

Схема расположения границ публичного сервитута

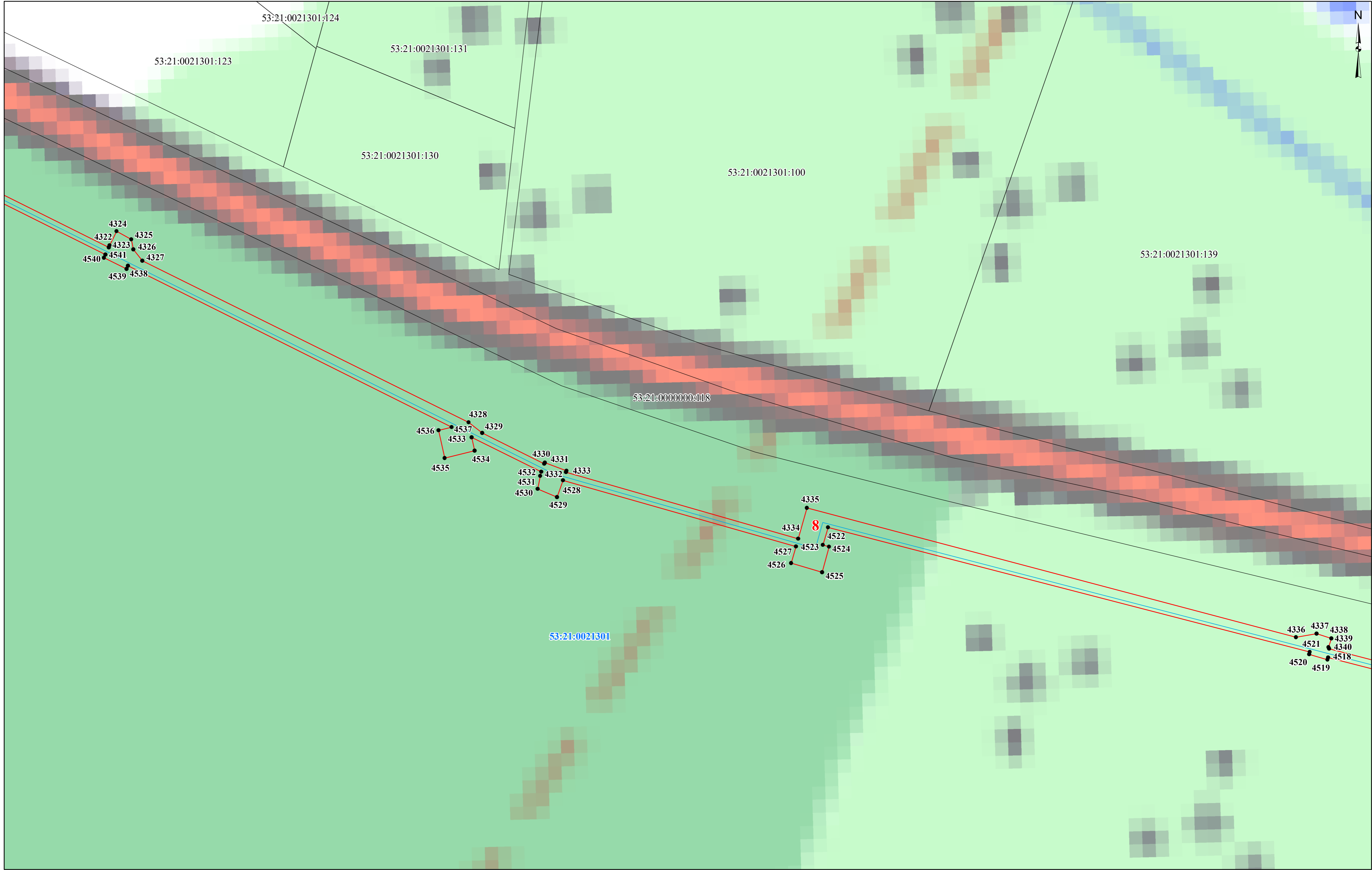
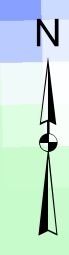


- Условные обозначения:**
- проектные границы публичного сервитута
 - граница земельного участка, сведения о котором содержатся в ЕГРН
 - граница кадастрового квартала
 - проектное местоположение инженерного сооружения (газопровода)

- 53:21:0021301** - номер кадастрового квартала
- 53:21:0021401:27** - кадастровый номер земельного участка
- 1** - характерная точка проектной границы публичного сервитута
- 1** - номер контура публичного сервитута

Масштаб 1:1 500

Схема расположения границ публичного сервитута

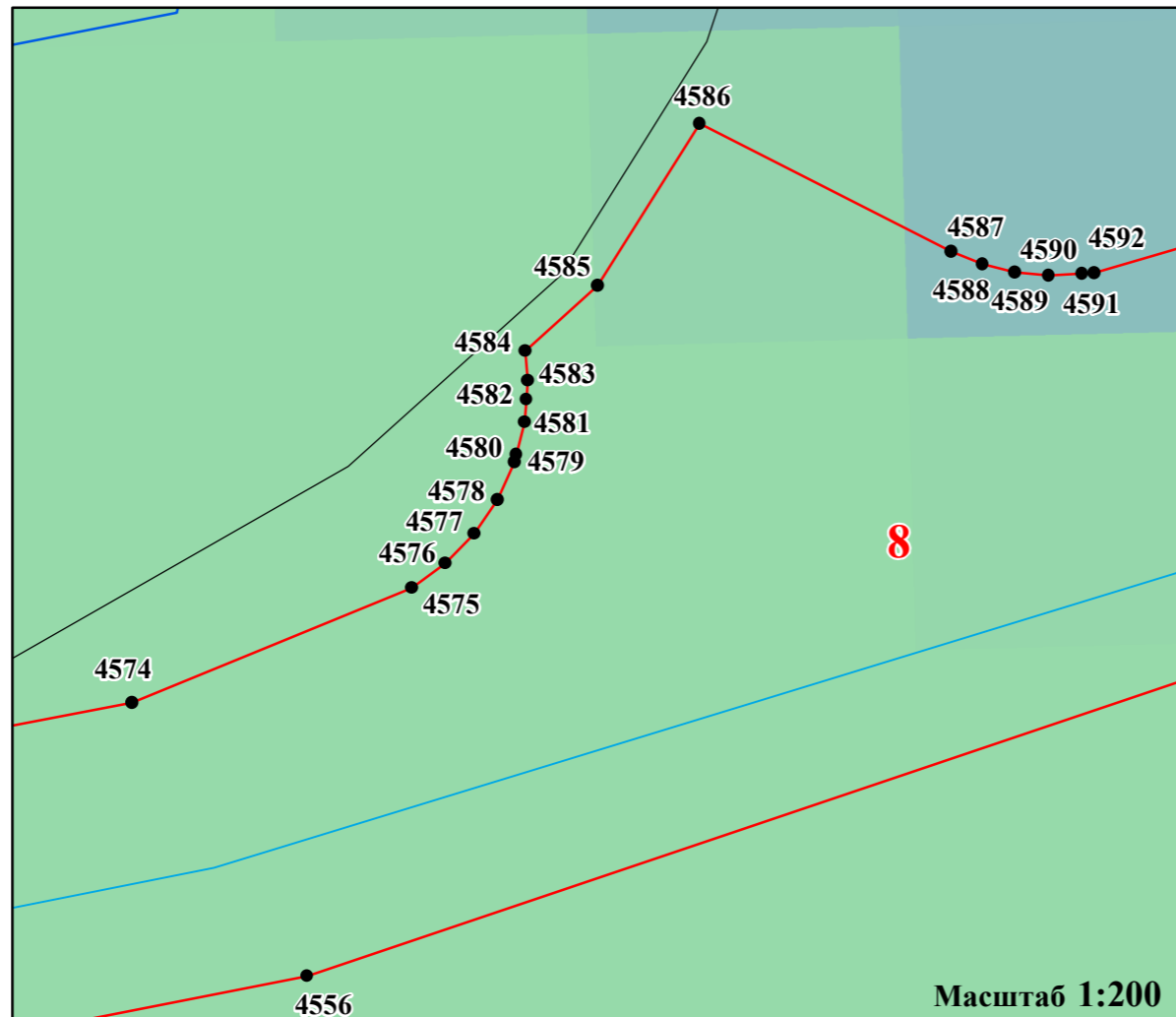
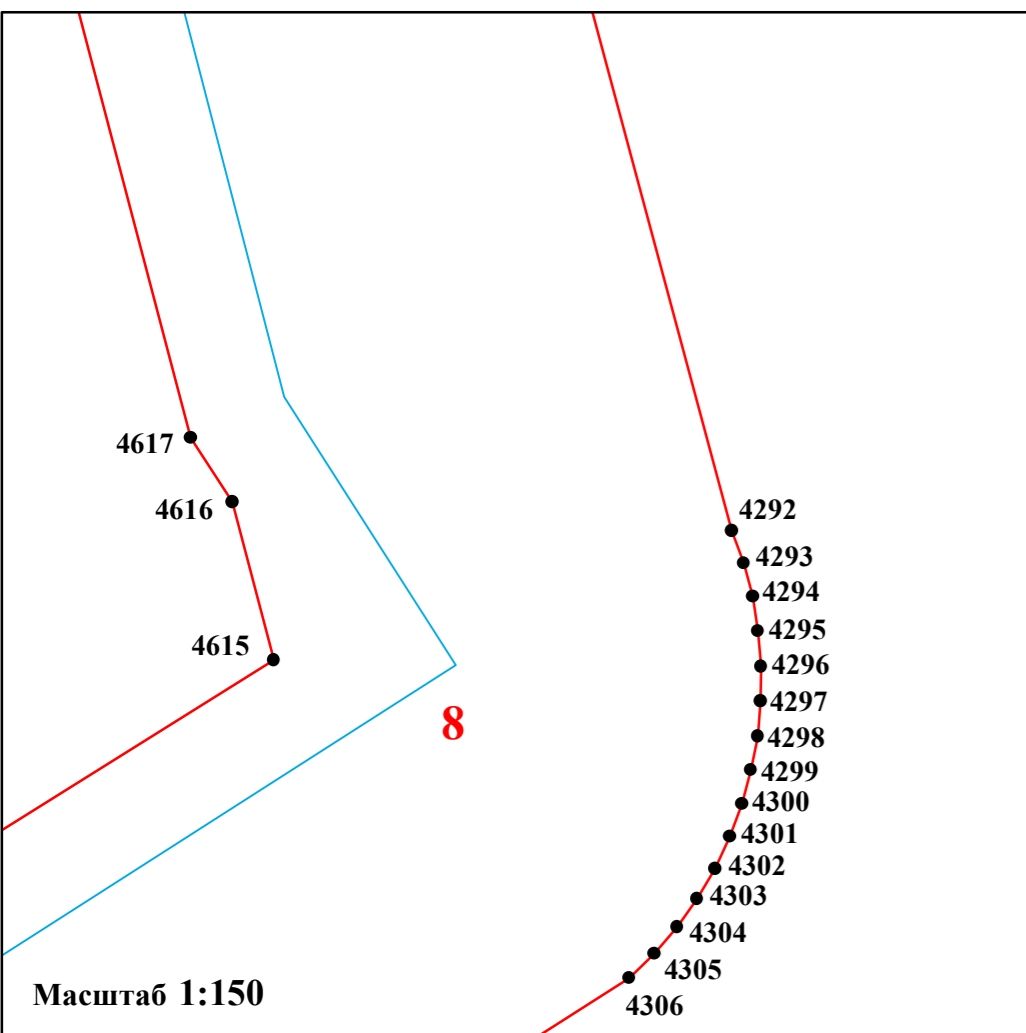
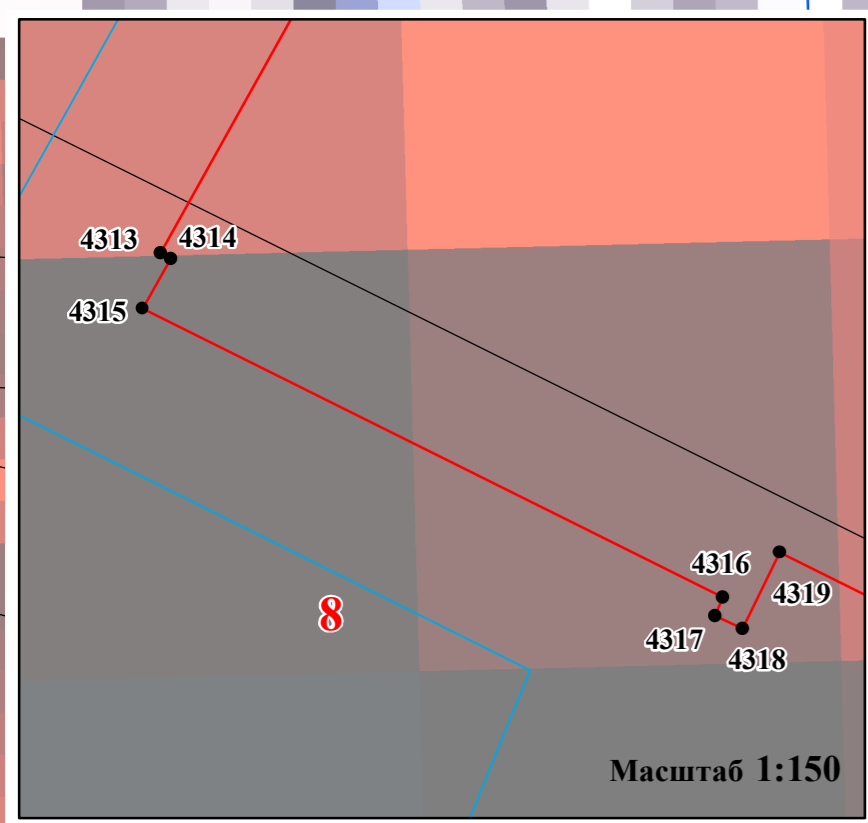
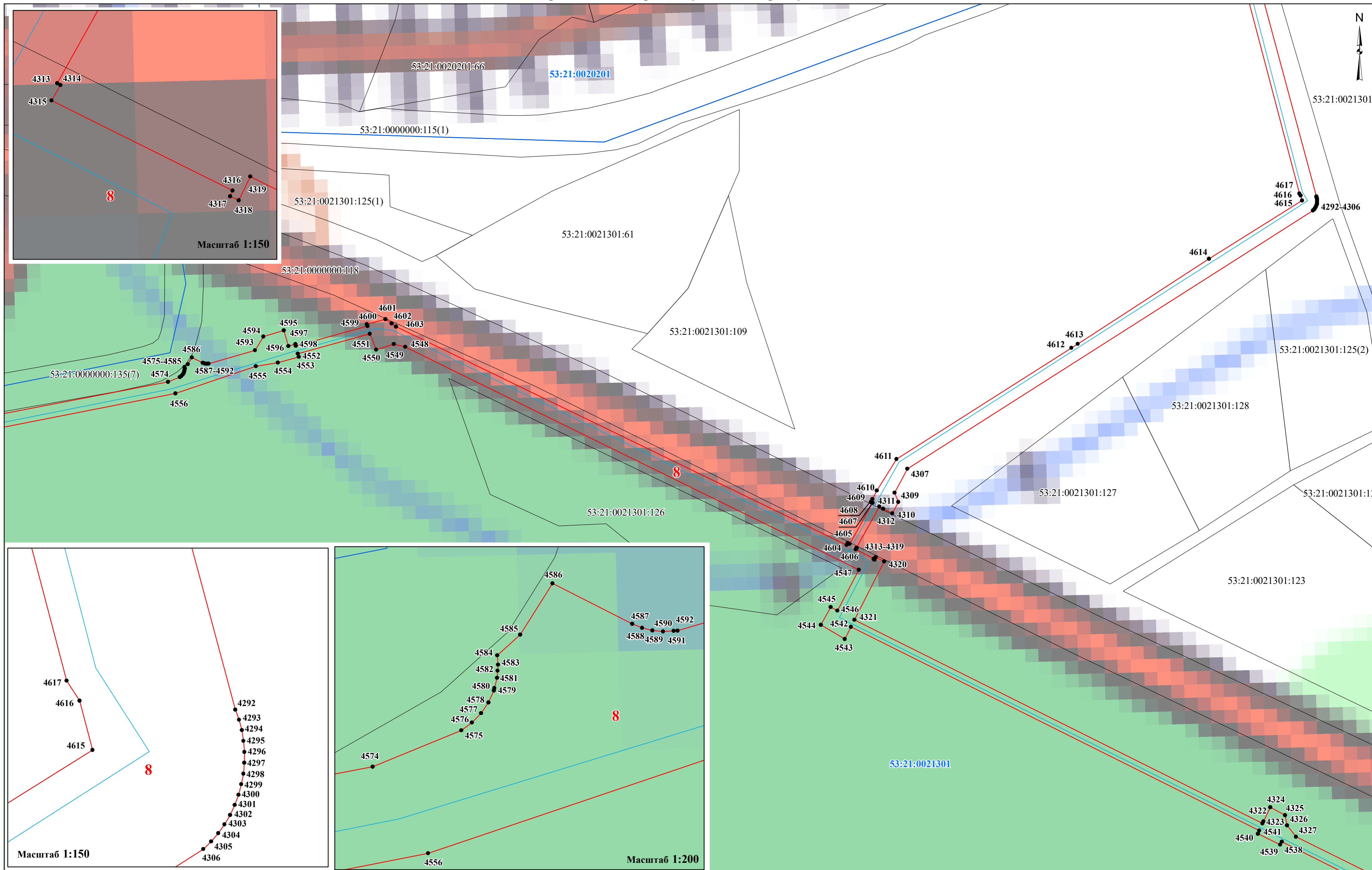


- Условные обозначения:**
- проектные границы публичного сервитута
 - граница земельного участка, сведения о котором содержатся в ЕГРН
 - граница кадастрового квартала
 - проектное местоположение инженерного сооружения (газопровода)

- 53:21:0021301** - номер кадастрового квартала
- 53:21:0021301:100** - кадастровый номер земельного участка
- 1** - характерная точка проектной границы публичного сервитута
- 1** - номер контура публичного сервитута

Масштаб 1:1 500

Схема расположения границ публичного сервитута

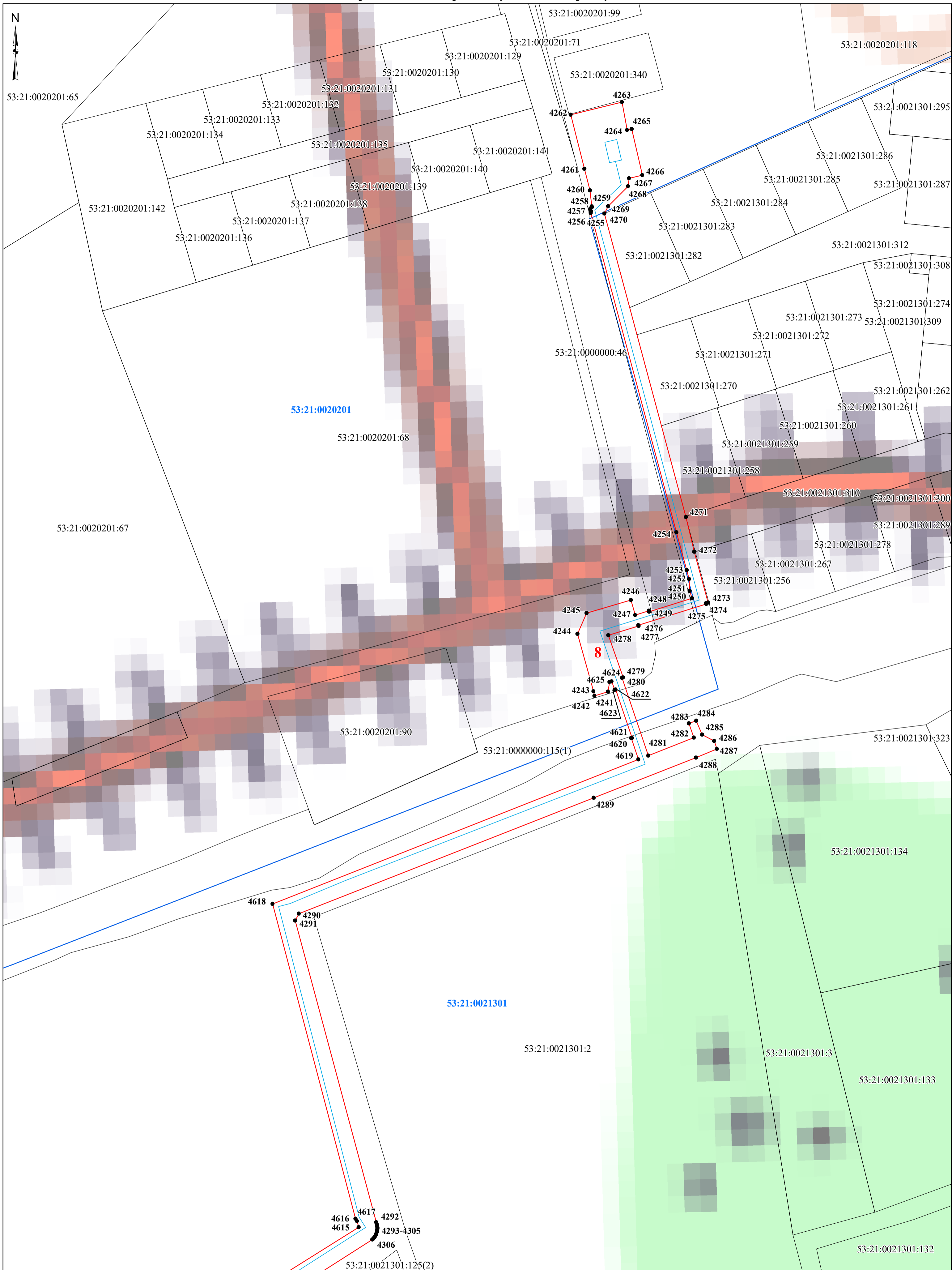


- Условные обозначения:**
- - проектные границы публичного сервитута
 - граница земельного участка, сведения о котором содержатся в ЕГРН
 - - граница кадастрового квартала
 - - проектное местоположение инженерного сооружения (газопровода)

- 53:21:0021301 - номер кадастрового квартала
- 53:21:0021301:61 - кадастровый номер земельного участка
- 1 - характерная точка проектной границы публичного сервитута
- 8 - номер контура публичного сервитута

Масштаб 1:1 500

Схема расположения границ публичного сервитута



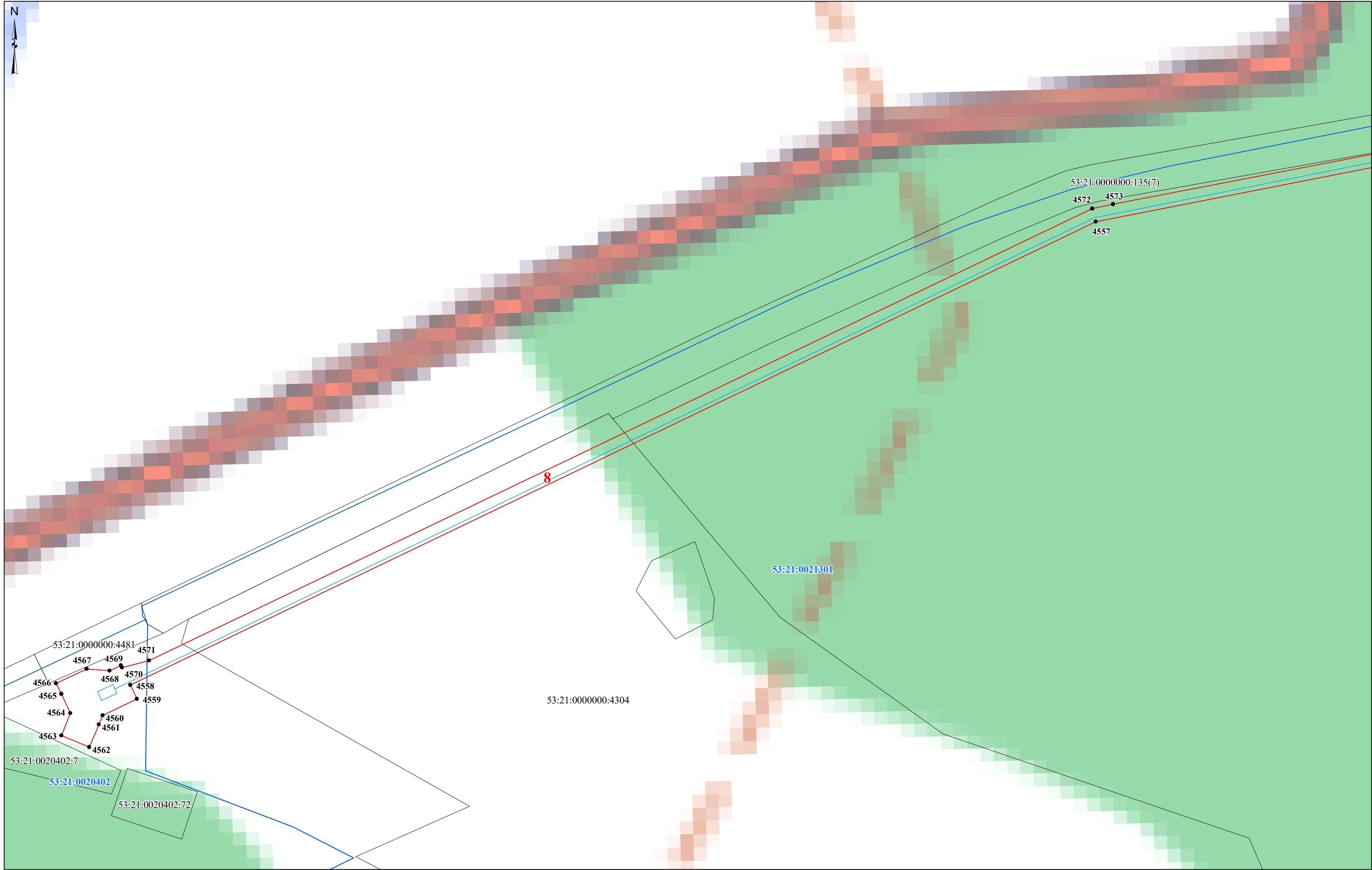
Условные обозначения:

- ▬ - проектные границы публичного сервитута
- граница земельного участка, сведения о котором содержатся в ЕГРН
- ▬ - граница кадастрового квартала
- ▬ - проектное местоположение инженерного сооружения (газопровода)

- 53:21:0021301** - номер кадастрового квартала
- 53:21:0020201:68** - кадастровый номер земельного участка
- I** - характерная точка проектной границы публичного сервитута
- I** - номер контура публичного сервитута

Масштаб 1:1 200

Схема расположения границ публичного сервитута



- Условные обозначения:**
- - проектные границы публичного сервитута
 - граница земельного участка, сведения о котором содержатся в ЕГРН
 - - граница кадастрового квартала
 - - проектное местоположение инженерного сооружения (газопровода)

- 53:21:0021301 - номер кадастрового квартала
- 53:21:0021301:61 - кадастровый номер земельного участка
- 1 - характерная точка проектной границы публичного сервитута
- 1 - номер контура публичного сервитута

Масштаб 1:1 500