





Условные обозначения:

-  Зона размещения газопровода
-  Устанавливаемые красные линии
-  Границы территории проектирования
-  Поворотная точка образуемого земельного участка

						4-П и ПМ/2018		
						Проект планировки и межевания территории для размещения линейного объекта: газопровод среднего давления протяженностью 1 км 200 м в д. Бор, Шимского городского поселения, Шимского муниципального района		
Изм.	Кол.уч.	Лист	№ док	Подпись	Дата			
				Лохина Л.А.	04.07			
						Проект межевания (основная часть)		
						Статус Лист Листов		
						ПП 1(1/2) 2		
						000 "РИК"		
						М 1:1000		
						Чертеж межевания территории		
						2018		